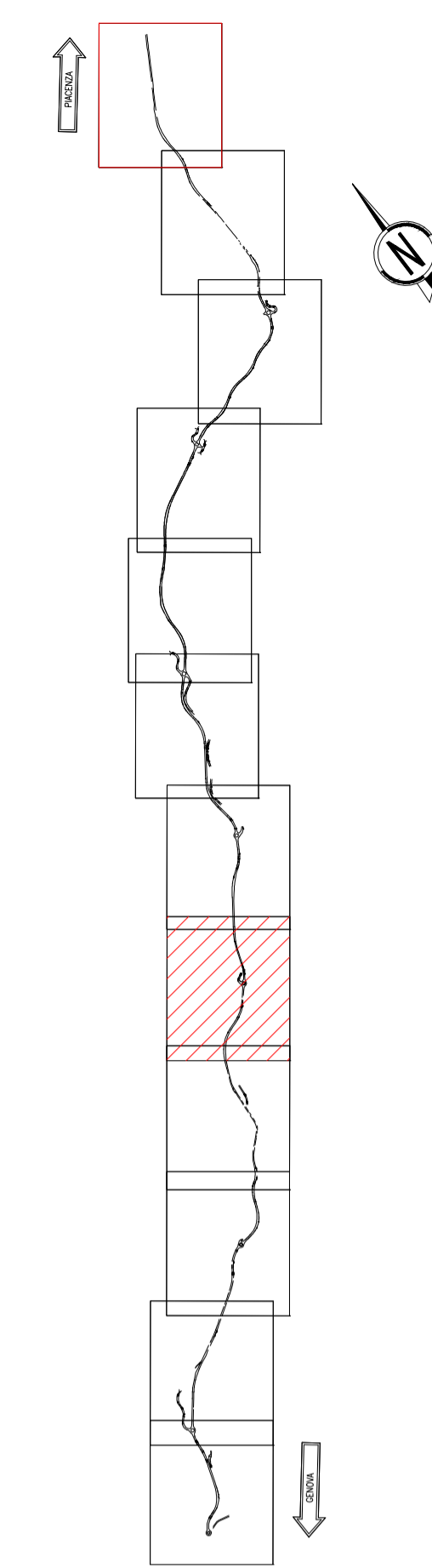


INNESTO nr. 61	
Tipologia	Accesso a proprietà private
Località	Casino d'Agnelli (mantenimento della sede attuale)
Localizzazione stato di fatto	Km 112+800
Localizzazione stato di progetto	Asse 5 - progressiva 906,00 m

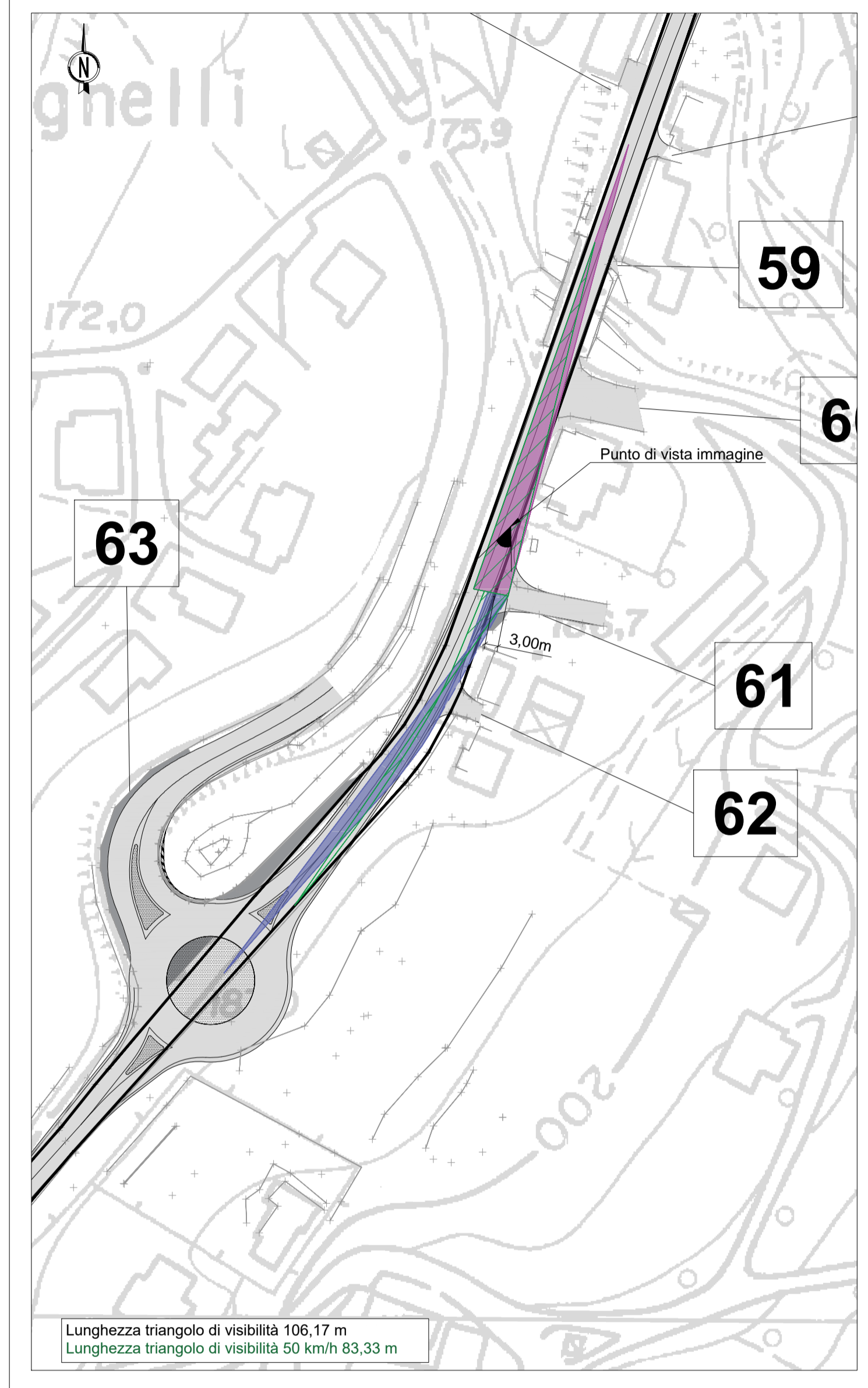
INNESTO nr. 62	
Tipologia	Accesso ad abitazione privata
Località	Casino d'Agnelli (mantenimento della sede attuale)
Localizzazione stato di fatto	Km 112+775
Localizzazione stato di progetto	Asse 5 - progressiva 931,68 m

Legenda					
Innesto (num. progressivo)	3	chiuso	✗	ricollocato	✗
Tracciato esistente	—	dismesso	---		
Triangolo di visibilità (stato di fatto)		dx	■	sx	■
Triangolo di visibilità con v=50km/h (stato di progetto)			▨		

N.B. 1: Gli ostacoli interferenti con i triangoli di visibilità sono evidenziati in rosso.
 N.B. 2: I piani di manutenzione devono prevedere il taglio, a non più di 80 cm di altezza, della vegetazione presente nella superficie individuata dai triangoli di visibilità segnati in planimetria.



Stato di fatto e di progetto scala 1:1000



Stato di fatto e di progetto scala 1:1000

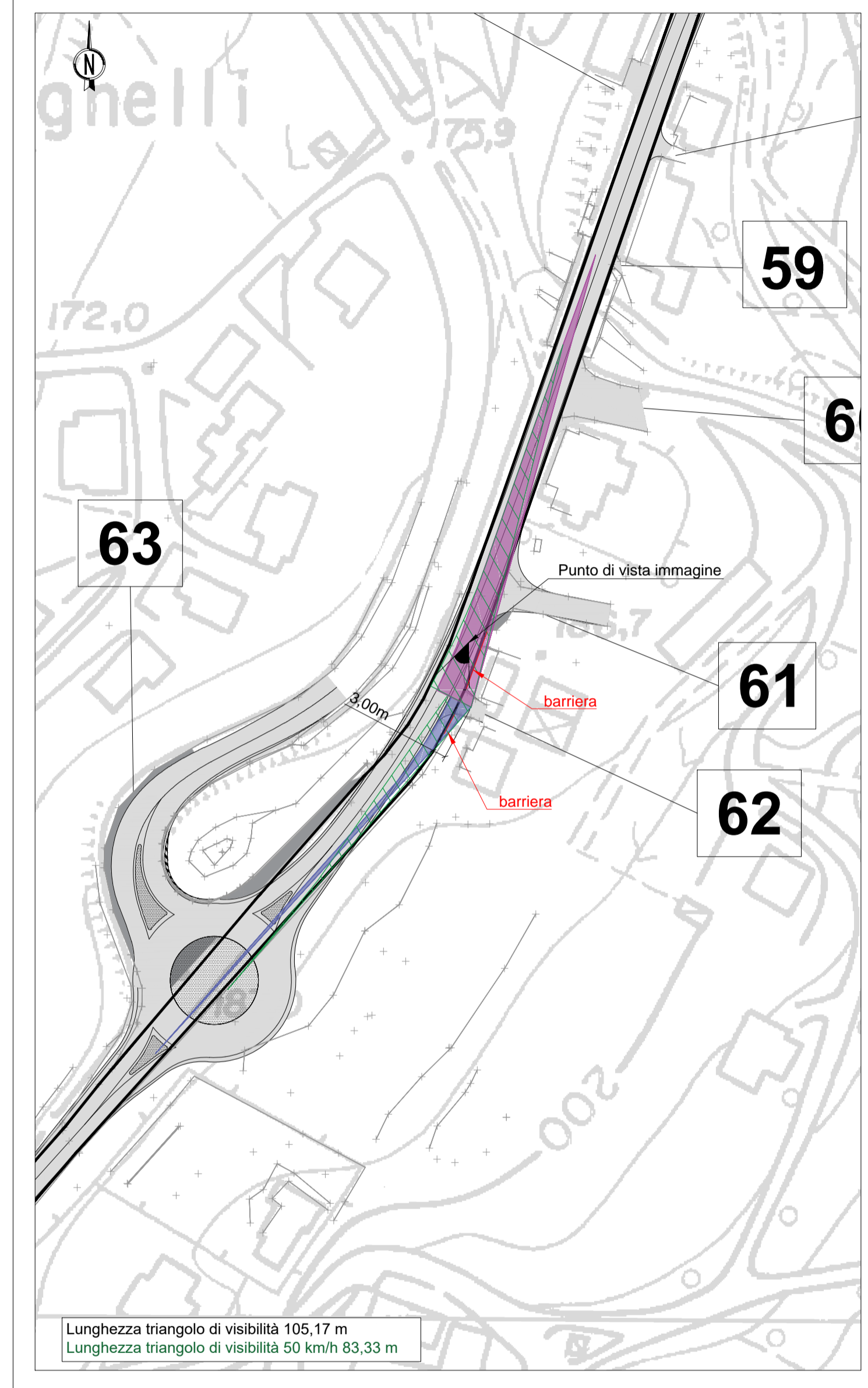


Immagine fotografica



Immagine fotografica



Verifiche, non conformità e soluzioni

n. 61 - Verifiche		
Stato di fatto con limite v=70km/h	Interdistanza	■
	Distanza di visuale libera/ Distanza di arresto	■
	Triangolo di visibilità	■
Stato di progetto con limite v=50km/h	Interdistanza	■
	Distanza di visuale libera/ Distanza di arresto	■
	Triangolo di visibilità	■

n. 62 - Verifiche		
Stato di fatto con limite v=70km/h	Interdistanza	■
	Distanza di visuale libera/ Distanza di arresto	■
	Triangolo di visibilità	■
Stato di progetto con limite v=50km/h	Interdistanza	■
	Distanza di visuale libera/ Distanza di arresto	■
	Triangolo di visibilità	■

Soluzioni
 Accessi ad abitazioni private riproposte nella stessa sede. Sono previste risagomature dei cigli con arretramento delle recinzioni e misure integrative di mitigazione del rischio.

ANAS S.p.A.
 Direzione Progettazione e Realizzazione Lavori

S.S.45 DELLA VAL DI TREBBIA
AMMODERNAMENTO DELLA STRADA STATALE N. 45 DELLA VAL TREBBIA NEL TRATTO CERNUSCA-RIVERGARO

PROGETTO DEFINITIVO

PROGETTAZIONE: ANAS DPRL	SUPPORTO ALLA PROGETTAZIONE:
PROGETTISTI: ing. Antonio SCALAMANDRE Ordine Ing. del Lazio ES n. 457	STUDIO CORONA
IL GEOLOGO: gen. Maurizio MARTINO Ordine Geol. del Lazio ES n. 457	UNING CORONA S.p.A. Ingegneria del Territorio s.r.l.
IL RESPONSABILE DEL SIA: ing. Laura TROIANI Ordine Arch. di Roma n.A-31890	GA&M
IL COORDINATORE PER LA SICUREZZA IN FASE DI PROGETTAZIONE: geom. E PAIELLA	SETAC Srl Servizi & Ingegneria Trasporti Ambiente Costruzioni
VISTO: IL RESPONSABILE DEL PROCEDIMENTO: ing. Anna Maria NOSPARI	ARKE Ingegneria s.r.l. Ingegneria del Territorio
PROTOCOLLO	DATA
	DOTT. GEOL. DANILLO GALLO
	ING. RENATO DEL PRETE

DD058		D - PROGETTO STRADALE	
		DD - INNESTI	
		Verifica degli innesti - Planimetria innesti 61-62	
CODICE PROGETTO	NOME FILE	REVISIONE	SCALA:
PROGETTO	DD058 - P00PS01TRADG58_A.dwg		
LIV. PROG.	N. PROG.		
BO0067	D 1801		
CODICE ELAB.	P 0 0 P S 0 1 T R A D G 5 8	A	-
C			
B			
A	EMISSIONE	Aprile 2020	
REV.	DESCRIZIONE	DATA	REDDATTO VERIFICATO APPROVATO