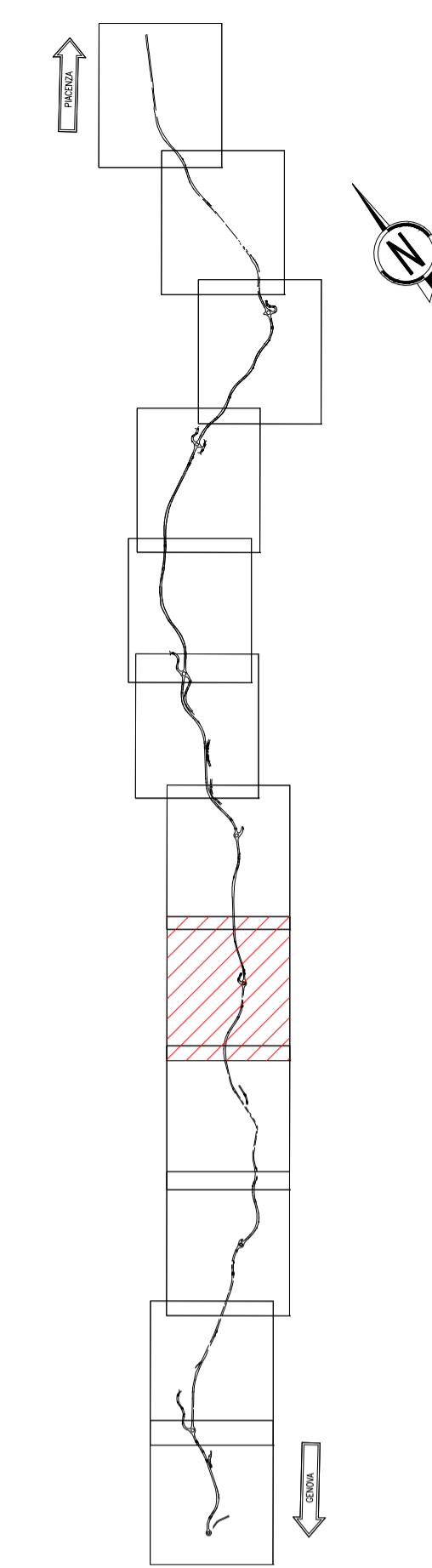
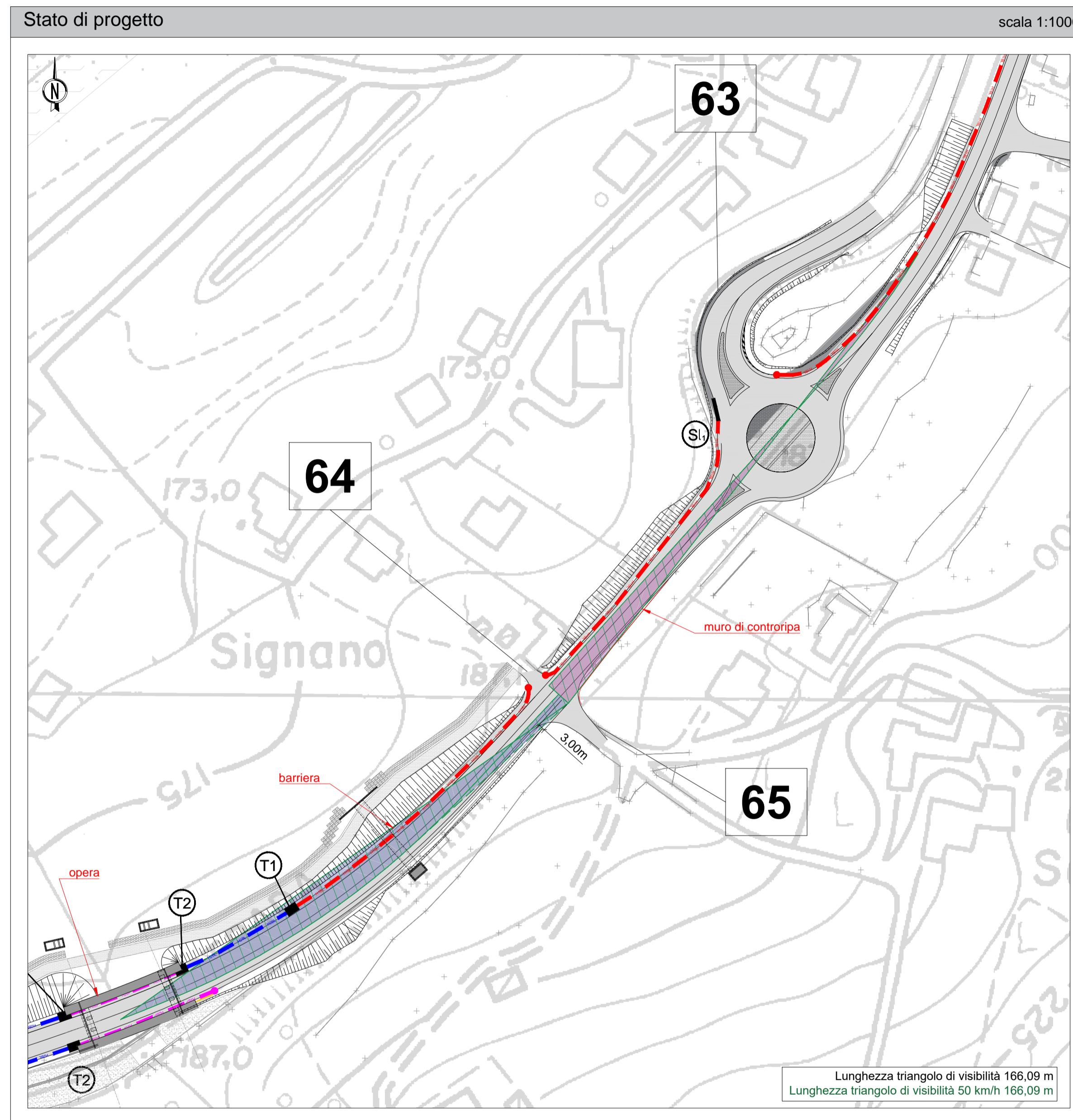
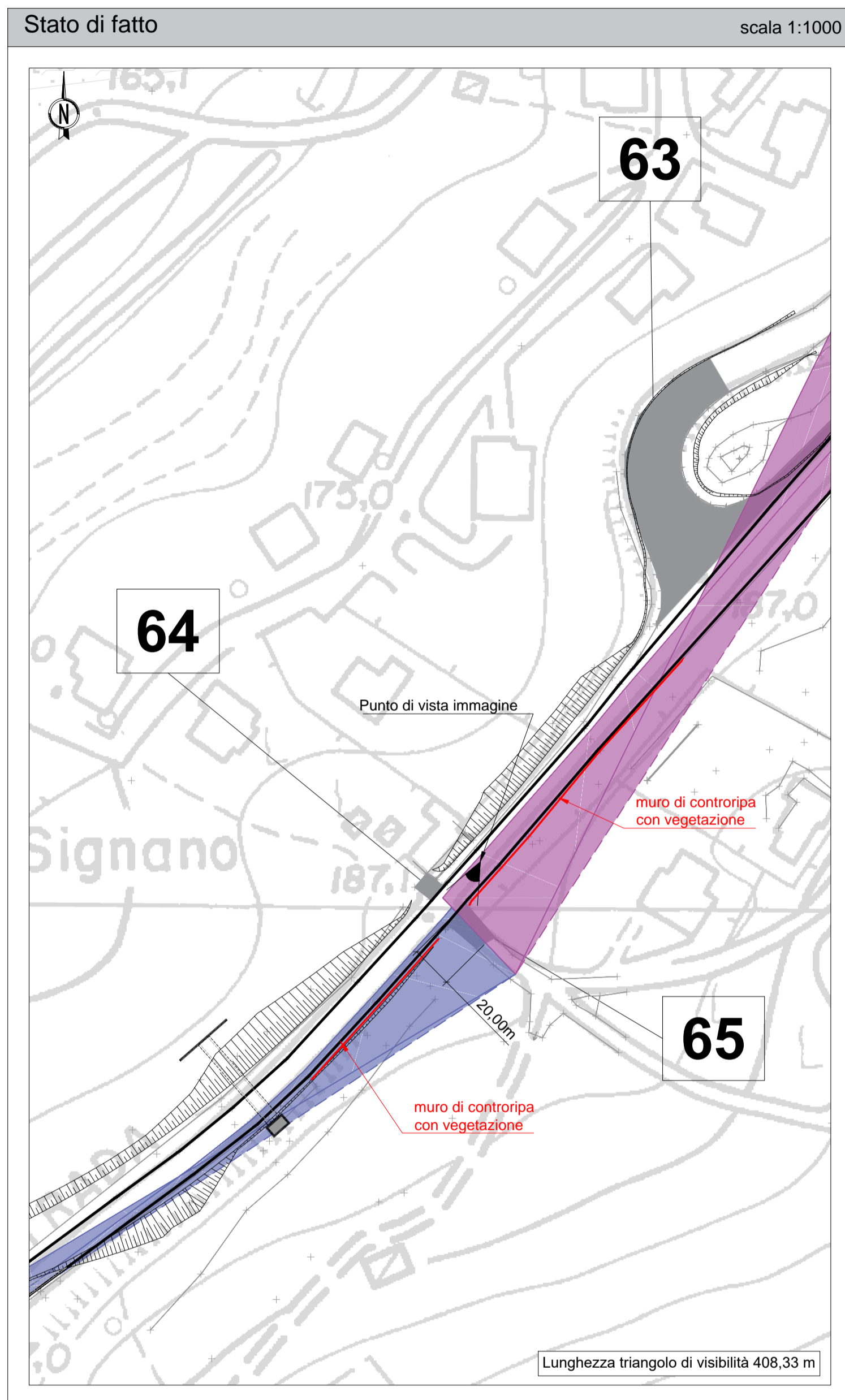


INNESTO nr. 65	
Tipologia	Intersezione con Via Sacchelli
Località	Casino d'Agnelli (mantenimento della sede stradale)
Localizzazione stato di fatto	Km 112+619
Localizzazione stato di progetto	Asse 6 - progressiva 101,00 m

Legenda			
Innesto (num. progressivo)	3	chiuso	ricollocato
Tracciato esistente	—	dismesso	---
Triangolo di visibilità (stato di fatto e di progetto)	dx	sx	
Triangolo di visibilità con v=50km/h (stato di progetto)			

N.B. 1: Gli ostacoli interferenti con i triangoli di visibilità sono evidenziati in rosso.
 N.B. 2: I piani di manutenzione devono prevedere il taglio, a non più di 80 cm di altezza, della vegetazione presente nella superficie individuata dai triangoli di visibilità segnati in planimetria.



Verifiche, non conformità e soluzioni

Verifiche		
Stato di fatto con limite v=70km/h	Interdistanza	Red
	Distanza di visuale libera/ Distanza di arresto	Green
	Triangolo di visibilità	Red
Stato di progetto con limite v=50km/h (v _p < 50 km/h)	Interdistanza	Red
	Distanza di visuale libera/ Distanza di arresto	Green
	Triangolo di visibilità	Red

Soluzioni	
L'intersezione è riproposta nella posizione attuale. Sono previste risagomature e misure di mitigazione del rischio.	

ANAS S.p.A.
 Direzione Progettazione e Realizzazione Lavori

S.S.45 DELLA VAL DI TREBBIA
 AMMODERNAMENTO DELLA STRADA STATALE N. 45 DELLA VAL TREBBIA NEL TRATTO CERNUSCA-RIVERGARO

PROGETTO DEFINITIVO

PROGETTAZIONE: ANAS DPRL	SUPPORTO ALLA PROGETTAZIONE:
I PROGETTISTI: ing. Antonio SCALAMANDRE Ordine Ing. di Professione n. 1083	STUDIO CORONA UNING Ingegneria del Territorio s.r.l. GA&M Società Ingegneria ARKE Ingegneria s.r.l. Società Ingegneria
IL GEOLOGO: gen. Maurizio MARTINO Ordine Geol. del Lazio ES n. 457	SETAC Srl Servizi & Ingegneria Trasporti Ambientale Costruzioni
IL RESPONSABILE DEL SIA: Ing. Laura TROIANI Ordine Arch. di Roma n. A-31890	ECOPLAN E&G Engineering & Graphics S.r.l.
IL COORDINATORE PER LA SICUREZZA IN FASE DI PROGETTAZIONE: geom. E PAIELLA	GG ING. RENATO DEL PRETE
VISTO: IL RESPONSABILE DEL PROCEDIMENTO: Ing. Anna Maria NOSPARI	DOTT. GEOL. DANILLO GALLO
PROTOCOLLO: DATA:	

DD061

D - PROGETTO STRADALE
DD - INNESTI
 Verifica degli innesti - Planimetria innesto 65

CODICE PROGETTO	NOME FILE	REVISIONE	SCALA:
PROGETTO	DD061 - P00PS01TRADG61_A.dwg		
LIV. PROG.	N. PROG.	CODICE ELAB.	
B00067	D 1801	P00PS01TRADG61	A -

C					
B					
A	EMISSIONE	Aprile 2020			
REV.	DESCRIZIONE	DATA	REDDATTO	VERIFICATO	APPROVATO