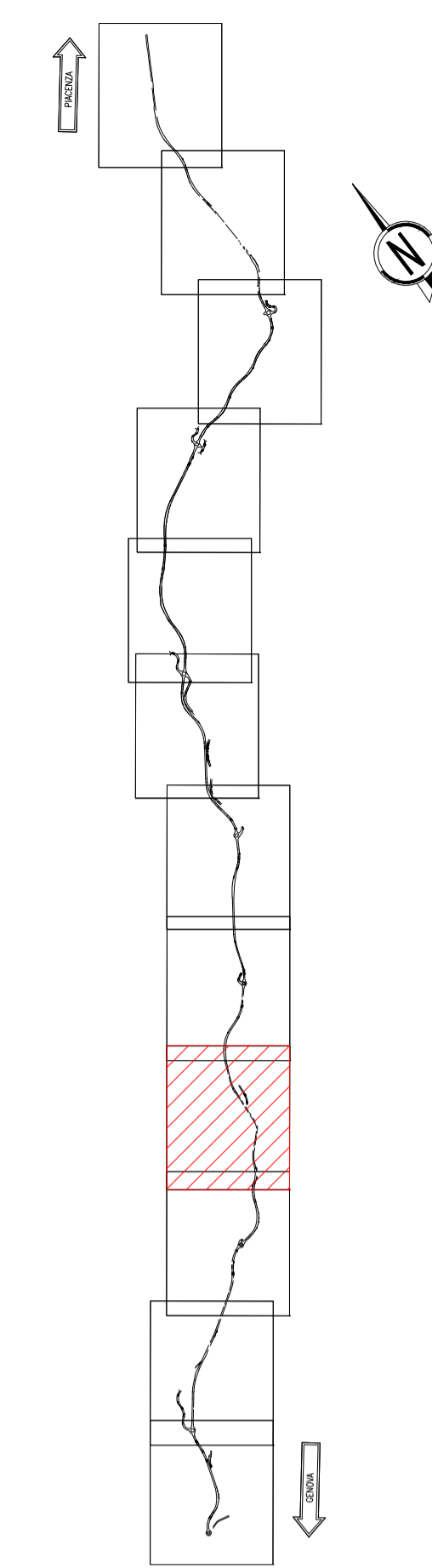


INNESTO nr. 77	
Tipologia	Accesso ad abitazione privata
Località	Quadrelli (mantenimento della sede stradale)
Localizzazione stato di fatto	Km 111+600
Localizzazione stato di progetto	Asse 6 - progressiva 1081,00 m

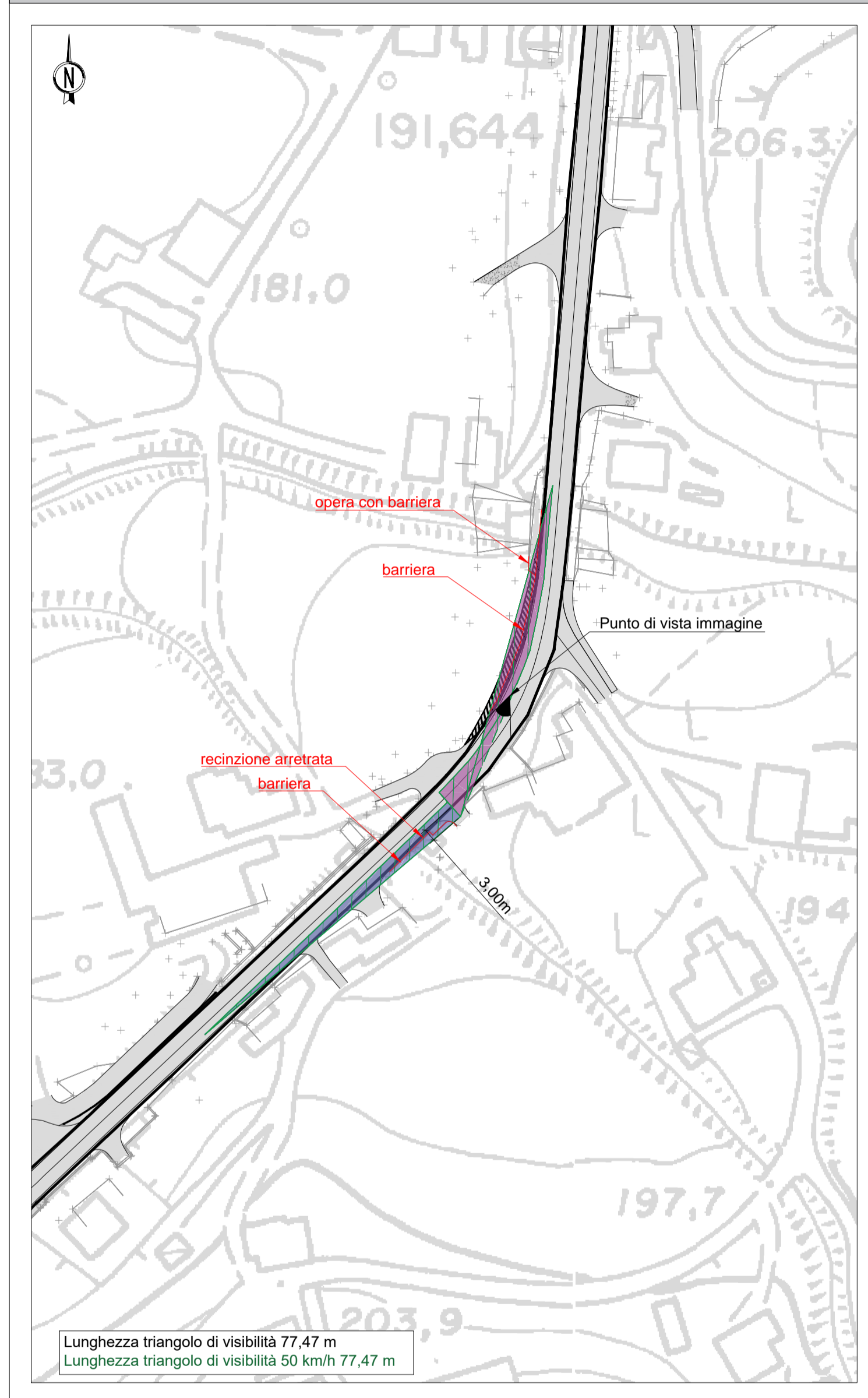
INNESTO nr. 77bis	
Tipologia	Accesso ad abitazione privata
Località	Quadrelli (mantenimento della sede stradale)
Localizzazione stato di fatto	Km 111+592
Localizzazione stato di progetto	Asse 6 - progressiva 1108,00 m

Legenda			
Innesto (num. progressivo)	3	chiuso	ricollocato
Tracciato esistente	—	dismesso	---
Triangolo di visibilità (stato di fatto)	dx	sx	
Triangolo di visibilità con v=50km/h (stato di progetto)			

N.B. 1: Gli ostacoli interferenti con i triangoli di visibilità sono evidenziati in rosso.  
 N.B. 2: I piani di manutenzione devono prevedere il taglio, a non più di 80 cm di altezza, della vegetazione presente nella superficie individuata dai triangoli di visibilità segnati in planimetria.



Stato di fatto e di progetto scala 1:1000



Stato di fatto e di progetto scala 1:1000

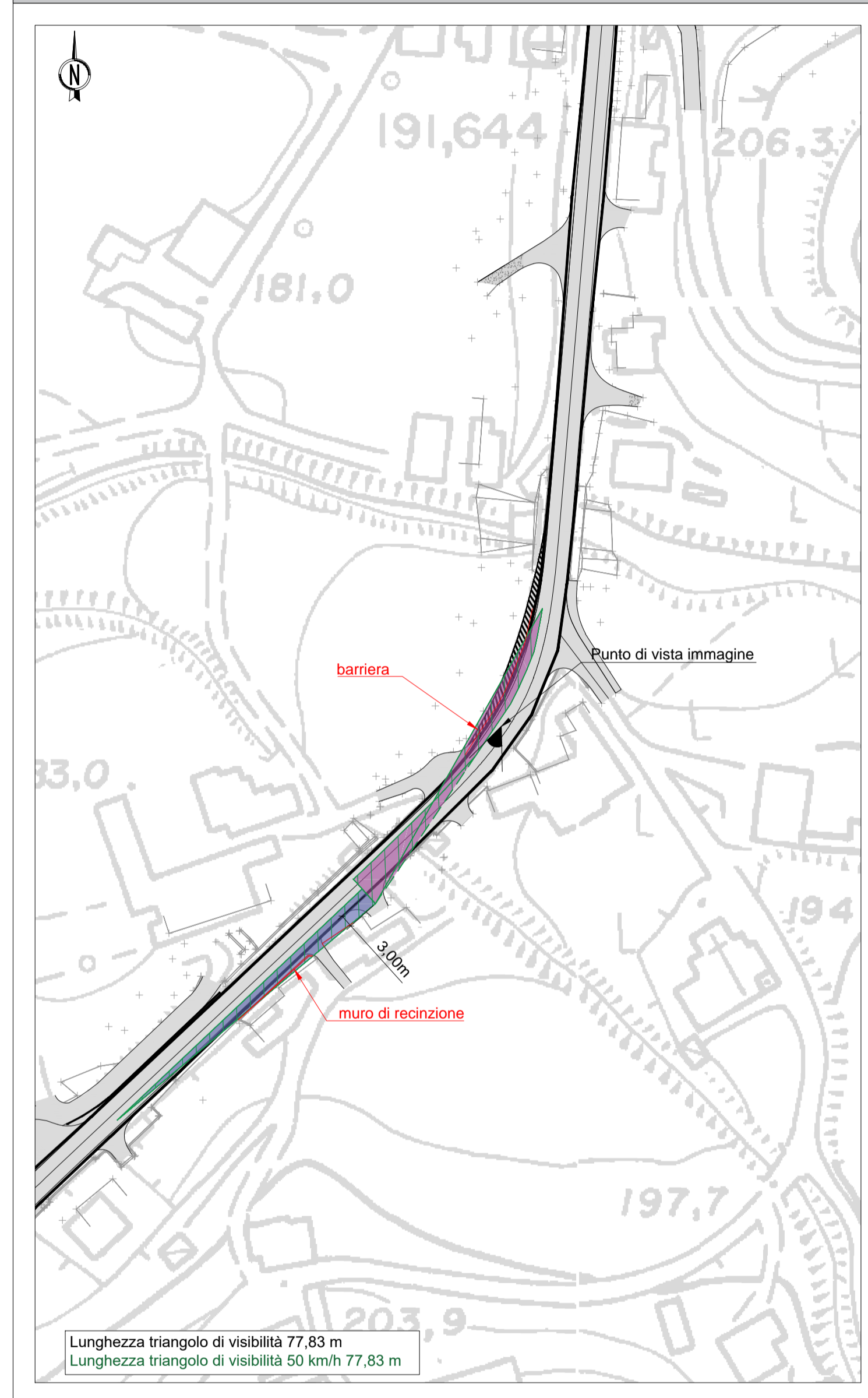


Immagine fotografica



Immagine fotografica



Verifiche, non conformità e soluzioni

n. 77 - Verifiche		
Stato di progetto con limite v=50km/h	Interdistanza	
	Distanza di visuale libera/ Distanza di arresto	
	Triangolo di visibilità	
Stato di progetto con limite v=50km/h	Interdistanza	
	Distanza di visuale libera/ Distanza di arresto	
	Triangolo di visibilità	

n. 77bis - Verifiche		
Stato di fatto con limite v=50km/h	Interdistanza	
	Distanza di visuale libera/ Distanza di arresto	
	Triangolo di visibilità	
Stato di progetto con limite v=50km/h	Interdistanza	
	Distanza di visuale libera/ Distanza di arresto	
	Triangolo di visibilità	

Soluzioni	
Accessi ad abitazioni private riproposte nella stessa sede. Sono previste risagomature dei cigli con arretramento delle recinzioni e misure integrative di mitigazione del rischio.	

**ANAS S.p.A.**  
 Direzione Progettazione e Realizzazione Lavori

**S.S.45 DELLA VAL DI TREBBIA**  
 AMMODERNAMENTO DELLA STRADA STATALE N. 45 DELLA VAL TREBBIA NEL TRATTO CERNUSCA-RIVERGARO

**PROGETTO DEFINITIVO**

PROGETTAZIONE: ANAS DPRL	SUPPORTO ALLA PROGETTAZIONE:
I PROGETTISTI: Ing. Antonio SCALAMANDRE Ordine Ing. di Professione n. 1083	
IL GEOLOGO: gen. Maurizio MARTINO Ordine Geol. del Lazio ES n. 457	
IL RESPONSABILE DEL SIA: Ing. Laura TROIANI Ordine Arch. di Roma n. A-31890	
IL COORDINATORE PER LA SICUREZZA IN FASE DI PROGETTAZIONE: geom. E PAIELLA	
VISTO: IL RESPONSABILE DEL PROCEDIMENTO: Ing. Anna Maria MOSCARI	
PROTOCOLLO: DATA:	
	DOTT. GEOL. DANILLO GALLO ING. RENATO DEL PRETE

<b>DD071</b>		<b>D - PROGETTO STRADALE</b>	
		<b>DD - INNESTI</b>	
Verifica degli innesti - Planimetria innesto 77-77bis			
CODICE PROGETTO	NOME FILE	REVISIONE	SCALA:
PROGETTO	DD071 - P00PS01TRADG71_A.dwg		
LIV. PROG.	N. PROG.	CODICE ELAB.	
BO0067	D 1801	P00PS01TRADG71	A
C			
B			
A	EMISSIONE	Aprile 2020	
REV.	DESCRIZIONE	DATA	REDATTO VERIFICATO APPROVATO