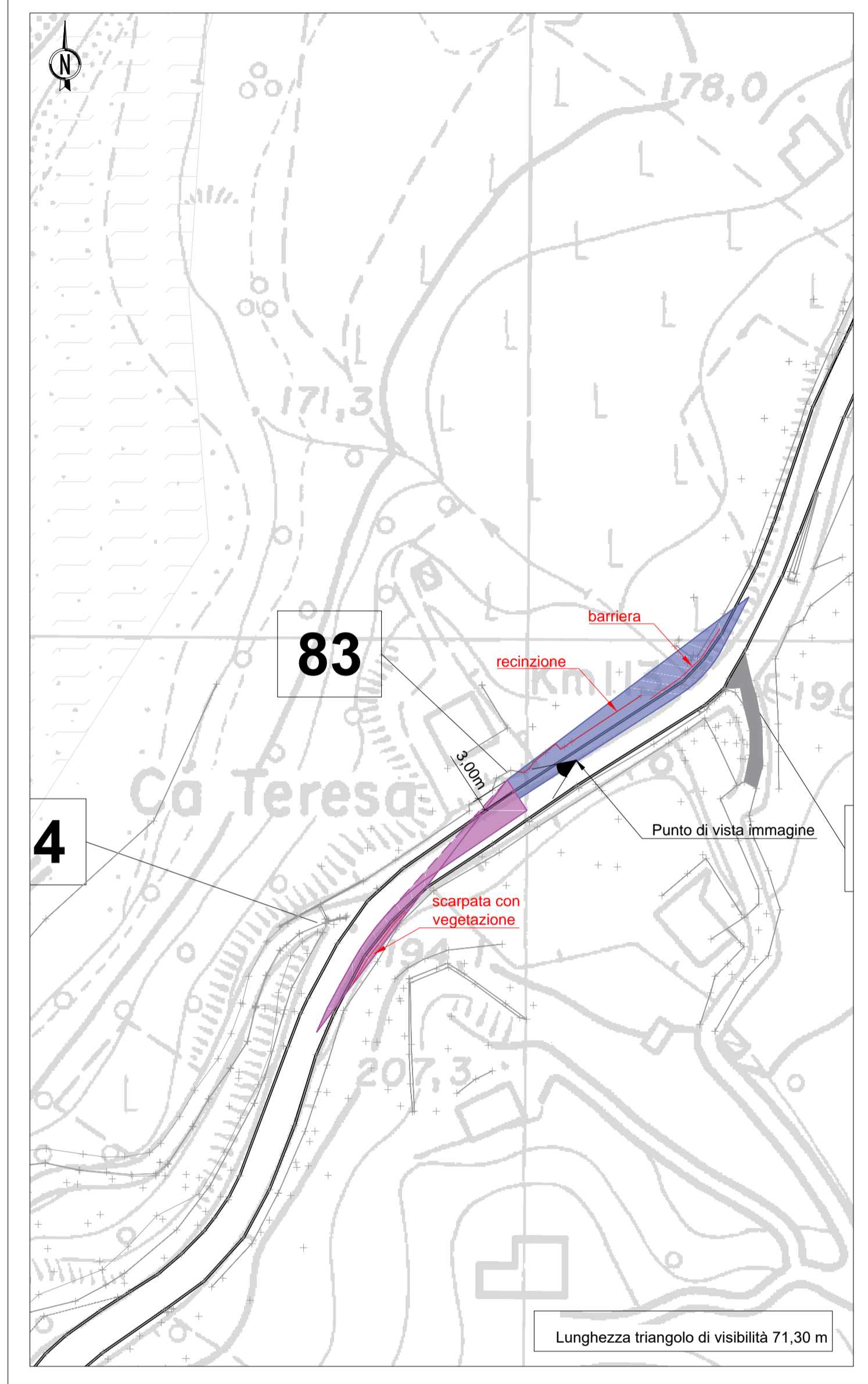


INNESTO nr. 83	
Tipologia	Accesso ad abitazione privata
Località	Quadrelli
Localizzazione stato di fatto	Km 111+270
Localizzazione stato di progetto	Asse 6 - progressiva 1440,00 m

Legenda			
Innesto (num. progressivo)	3	chiuso	ricollocato
Tracciato esistente	—	dismesso	---
Triangolo di visibilità (stato di fatto e di progetto) dx	■	■	■
Triangolo di visibilità con v=50km/h (stato di progetto)	▨		

N.B. 1: Gli ostacoli interferenti con i triangoli di visibilità sono evidenziati in rosso.  
 N.B. 2: I piani di manutenzione devono prevedere il taglio, a non più di 80 cm di altezza, della vegetazione presente nella superficie individuata dai triangoli di visibilità segnati in planimetria.

Stato di fatto scala 1:1000



Stato di progetto scala 1:1000

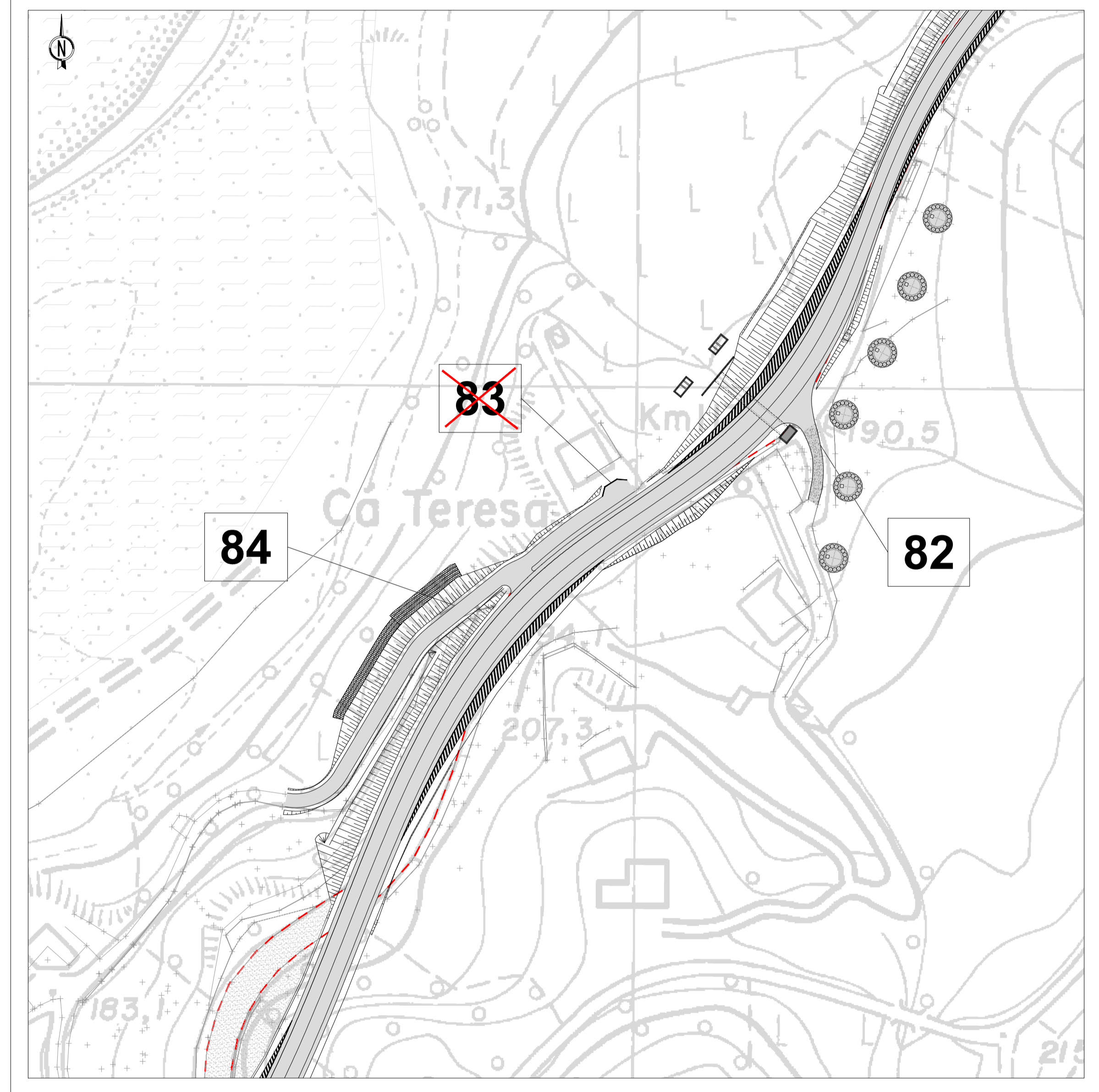
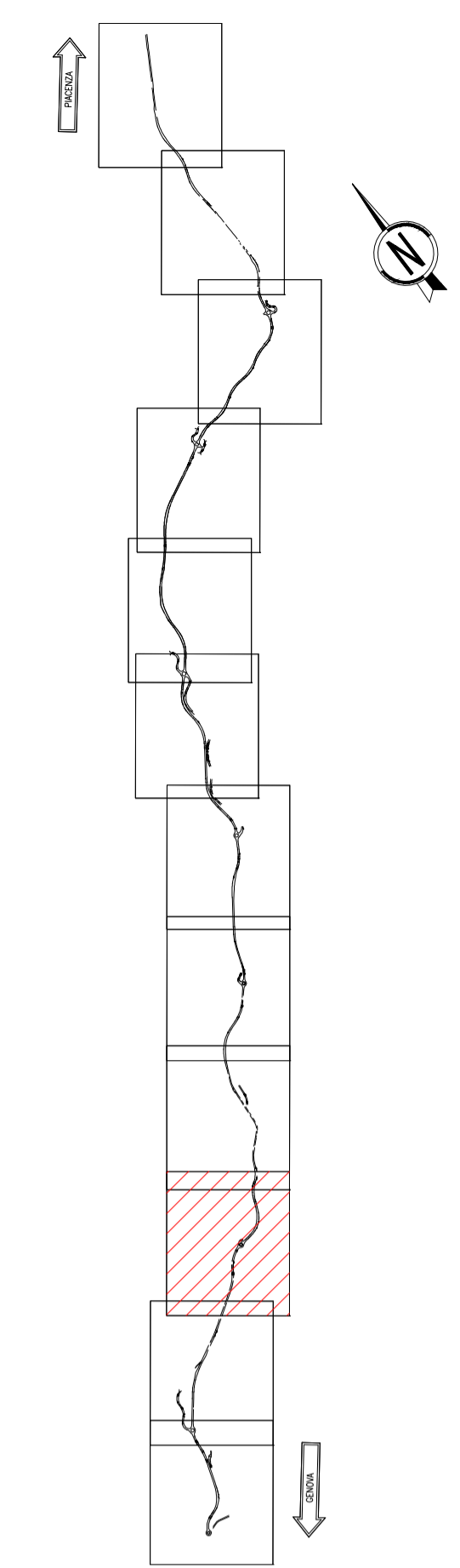


Immagine fotografica



Verifiche, non conformità e soluzioni

Verifiche		
Stato di fatto con velocità di flusso libero	Interdistanza	
	Distanza di visuale libera/ Distanza di arresto	
	Triangolo di visibilità	
Stato di progetto	Interdistanza	
	Distanza di visuale libera/ Distanza di arresto	
	Triangolo di visibilità	
Soluzioni		
Chiusura. L'accesso è deviato sull'innesto n.84 attraverso viabilità di servizio complanare.		



**Anas** ANAS S.p.A.  
 GRUPPO FS ITALIANE Direzione Progettazione e Realizzazione Lavori

**S.S.45 DELLA VAL DI TREBBIA**  
 AMMODERNAMENTO DELLA STRADA STATALE N. 45 DELLA VAL TREBBIA NEL TRATTO CERNUSCA-RIVERGARO

**PROGETTO DEFINITIVO**

PROGETTAZIONE: ANAS DPRL	SUPPORTO ALLA PROGETTAZIONE:
I PROGETTISTI: Ing. Antonio SCALAMANDRE Ordine Ing. di Professione n.1083	
IL GEOLOGO: genl. Maurizio MARTINO Ordine Geol. del Lazio ES n.457	
IL RESPONSABILE DEL SIA: Ing. Laura TROIANI Ordine Arch. di Roma n.A-31890	
IL COORDINATORE PER LA SICUREZZA IN FASE DI PROGETTAZIONE: geom. E PAIELLA	
VISTO: IL RESPONSABILE DEL PROCEDIMENTO: Ing. Anna Maria NOSGARI	
PROTOCOLLO: DATA:	
	DOTT. GEOL. DANILLO GALLO
	ING. RENATO DEL PRETE

DD075		<b>D - PROGETTO STRADALE</b>	
		<b>DD - INNESTI</b>	
		Verifica degli innesti - Planimetria innesto 83	
CODICE PROGETTO	NOME FILE	REVISIONE	SCALA:
DD075 - P00PS01TRADG75_A.dwg			
PROGETTO	LIV. PROG.	N. PROG.	
BO0067	D	1801	
CODICE ELAB.	P00PS01TRADG75		
	A		
C			
B			
A	EMISSIONE	Aprile 2020	
REV.	DESCRIZIONE	DATA	REDDATTO VERIFICATO APPROVATO