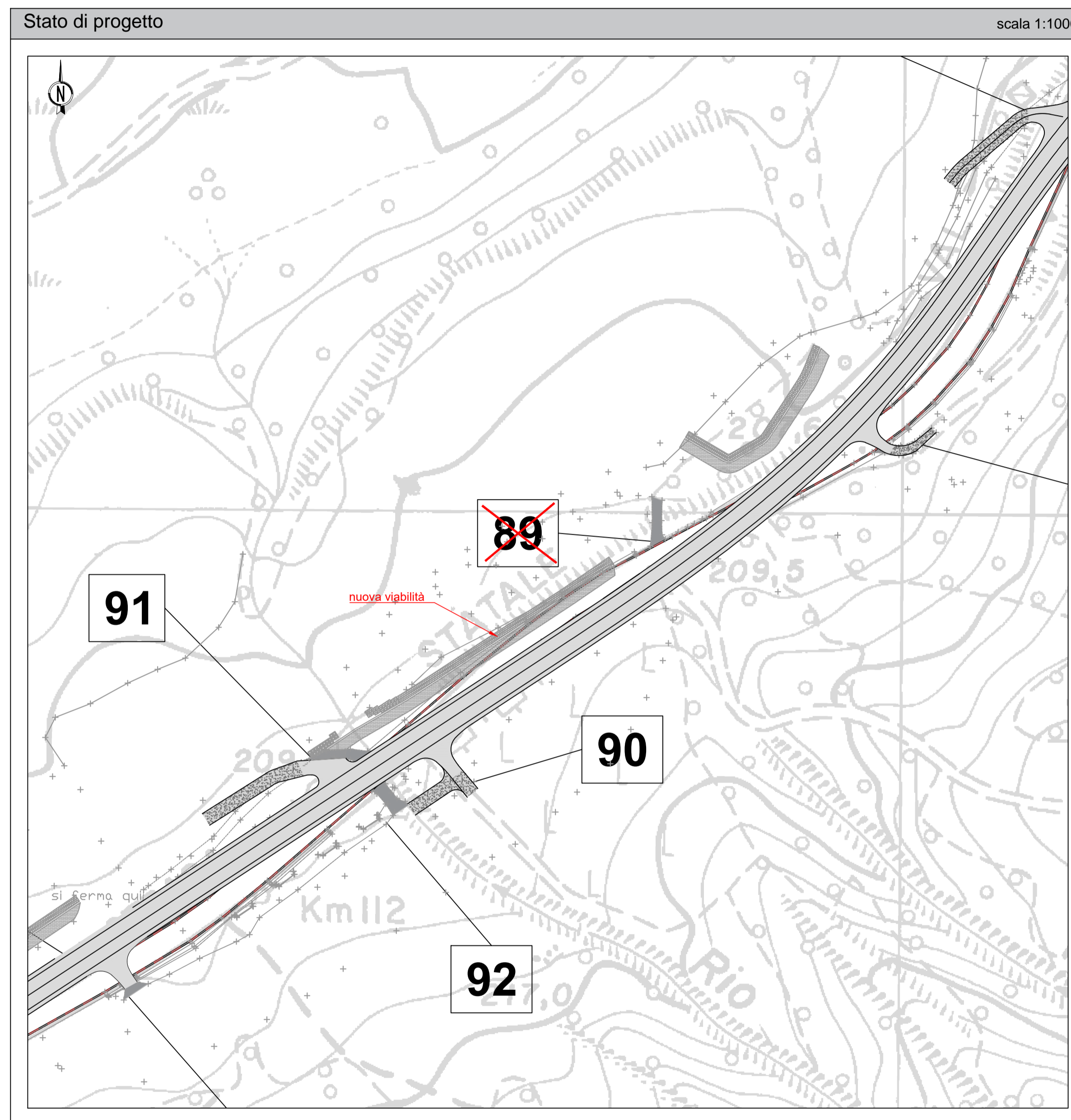
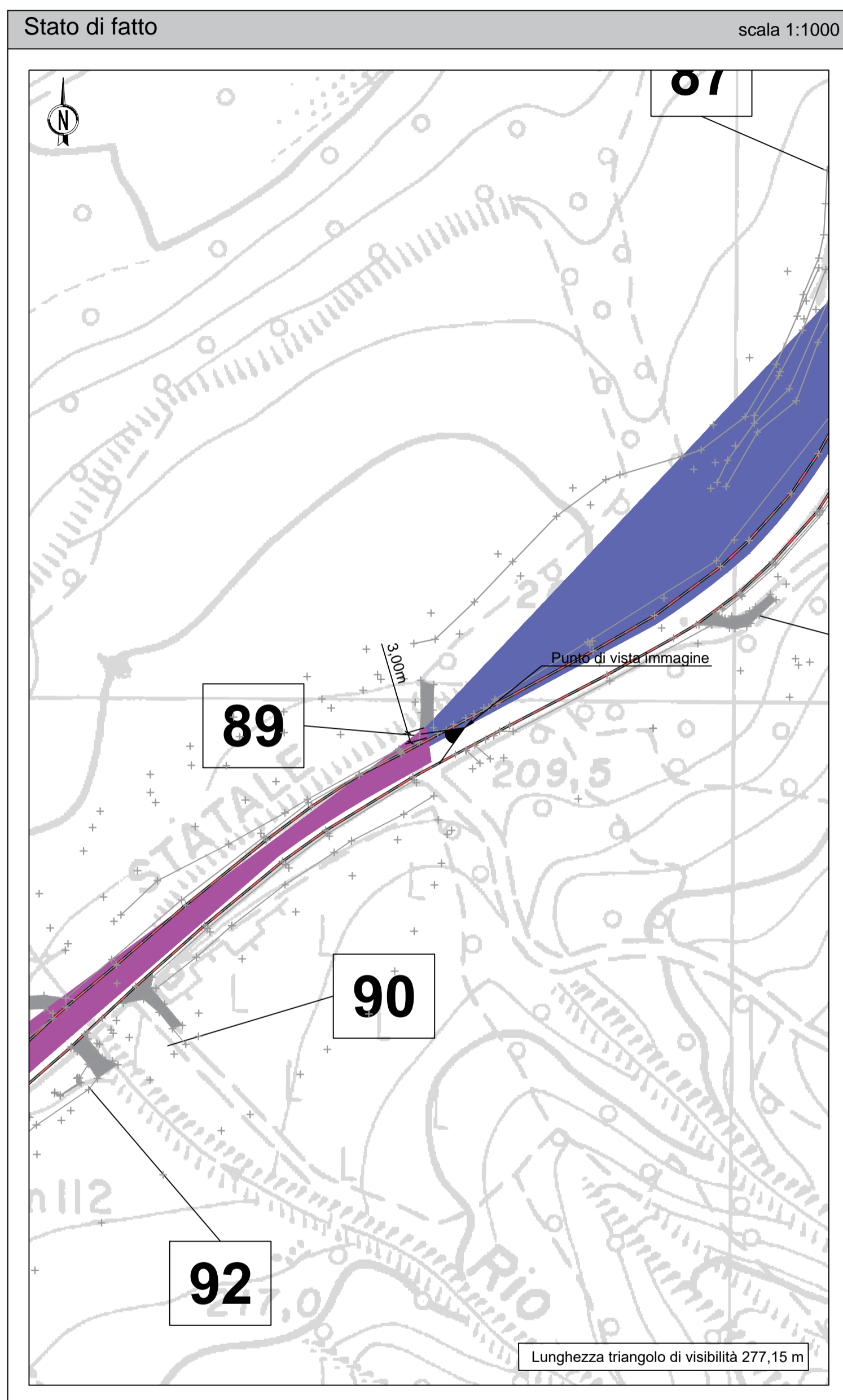
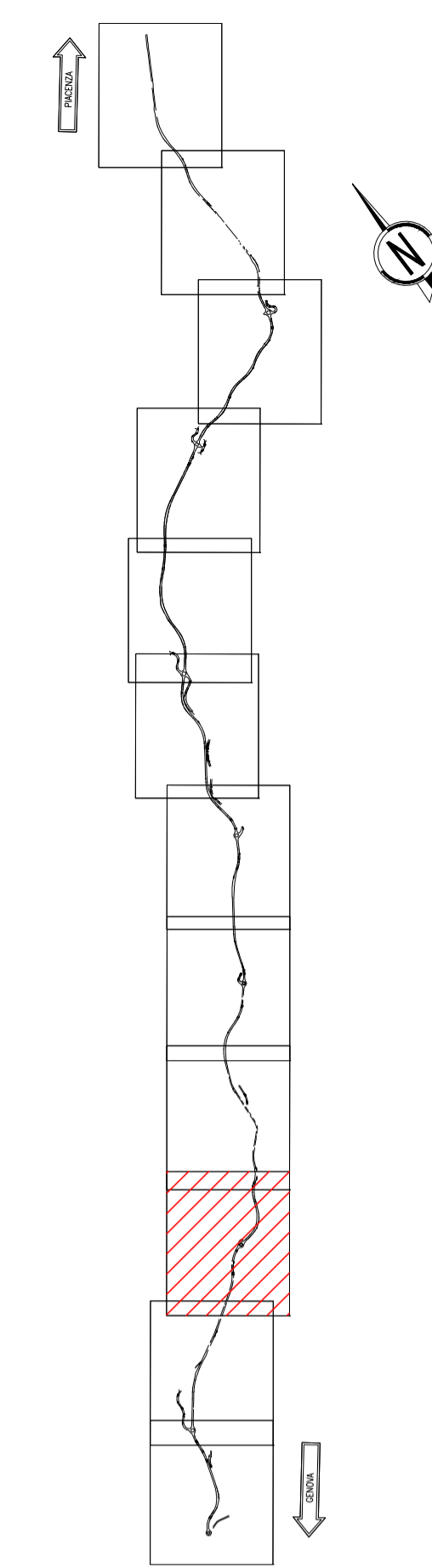


| INNESTO nr. 89 | |
|----------------------------------|-------------------------------|
| Tipologia | Accesso a fondo agricolo |
| Località | Cernusca |
| Localizzazione stato di fatto | Km 110+465 |
| Localizzazione stato di progetto | Asse 7 - progressiva 316,62 m |

| Legenda | | | |
|---|---|----------|-------------|
| Innesto (num. progressivo) | 3 | chiuso | ricollocato |
| Tracciato esistente | — | dismesso | --- |
| Triangolo di visibilità (stato di fatto e di progetto) dx | ■ | ■ | ■ |
| Triangolo di visibilità con v=50km/h (stato di progetto) | ▨ | | |

N.B. 1: Gli ostacoli interferenti con i triangoli di visibilità sono evidenziati in rosso.
 N.B. 2: I piani di manutenzione devono prevedere il taglio, a non più di 80 cm di altezza, della vegetazione presente nella superficie individuata dai triangoli di visibilità segnati in planimetria.



Verifiche, non conformità e soluzioni

| Verifiche | | |
|--|---|---|
| Stato di fatto con velocità di flusso libero | Interdistanza | ■ |
| | Distanza di visuale libera/ Distanza di arresto | ■ |
| | Triangolo di visibilità | ■ |
| Stato di progetto | Interdistanza | ■ |
| | Distanza di visuale libera/ Distanza di arresto | ■ |
| | Triangolo di visibilità | ■ |

| Soluzioni | |
|--|--|
| Chiusura. L'accesso ai fondi è garantito dall'innesto n. 91 attraverso una nuova strada di servizio. | |

S.S.45 DELLA VAL DI TREBBIA
AMMODERNAMENTO DELLA STRADA STATALE N. 45 DELLA VAL TREBBIA NEL TRATTO CERNUSCA-RIVERGARO

PROGETTO DEFINITIVO

| | |
|---|--|
| PROGETTAZIONE: ANAS DPRL | SUPPORTO ALLA PROGETTAZIONE: |
| I PROGETTISTI: Ing. Antonio SCALAMANDRE Ordine Ing. di Professione n. 1083 | |
| IL GEOLOGO: gen. Maurizio MARTINO Ordine Geol. del Lazio ES n. 457 | |
| IL RESPONSABILE DEL SIA: Ing. Laura TROIANI Ordine Arch. di Roma n. A-31890 | |
| IL COORDINATORE PER LA SICUREZZA IN FASE DI PROGETTAZIONE: geom. E PAIELLA | |
| VISTO: IL RESPONSABILE DEL PROCEDIMENTO: Ing. Anna Maria NOSPARI | |
| PROTOCOLLO DATA | |
| | DOTT. GEOL. DANILLO GALLO ING. RENATO DEL PRETE |

DD081

D - PROGETTO STRADALE
DD - INNESTI
 Verifica degli innesti - Planimetria innesto 89

| | | | |
|------------------------------|----------------|-------------|-------------------------------|
| CODICE PROGETTO | NOME FILE | REVISIONE | SCALA: |
| DD081 - P00PS01TRADG81_A.dwg | | | |
| PROGETTO | LIV. PROG. | N. PROG. | |
| BO0067 | D | 1801 | |
| CODICE ELAB. | P00PS01TRADG81 | | |
| | A | | |
| C | | | |
| B | | | |
| A | EMISSIONE | Aprile 2020 | |
| REV. | DESCRIZIONE | DATA | REDDATTO VERIFICATO APPROVATO |