INNESTO nr. 97	
Tipologia	Intersezione con viabilità per Dolgo
Località	Dolgo
Localizzazione stato di fatto	Km 109+915
Localizzazione stato di progetto	Asse 7 - progressiva 865,11 m

Legenda	
Innesto (num. progressivo)	3 chiuso ~~3~~ ricollocato ~~X~~
Tracciato esistente ———	dismesso — — —
Triangolo di visibilità (stato di fatto e di progetto) dx	sx
Triangolo di visibilità con v=50km/h (stato di progetto)	

N.B. 1: Gli ostacoli interferenti con i triangoli di visibilità sono evidenziati in rosso.
N.B. 2: I piani di manutenzione devono prevedere il taglio, a non più di 80 cm di altezza, della vegetazione presente nella superficie individuata dai triangoli di visibilità segnati in planimetria.

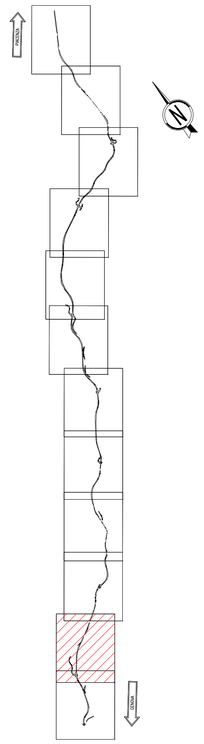

Stato di fatto

scala 1:1000

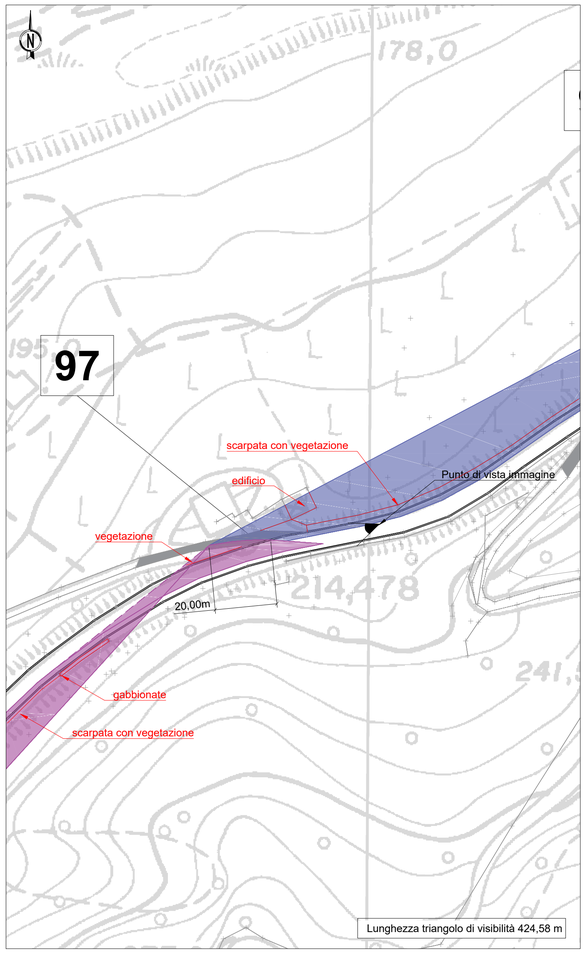

Stato di progetto

scala 1:1000

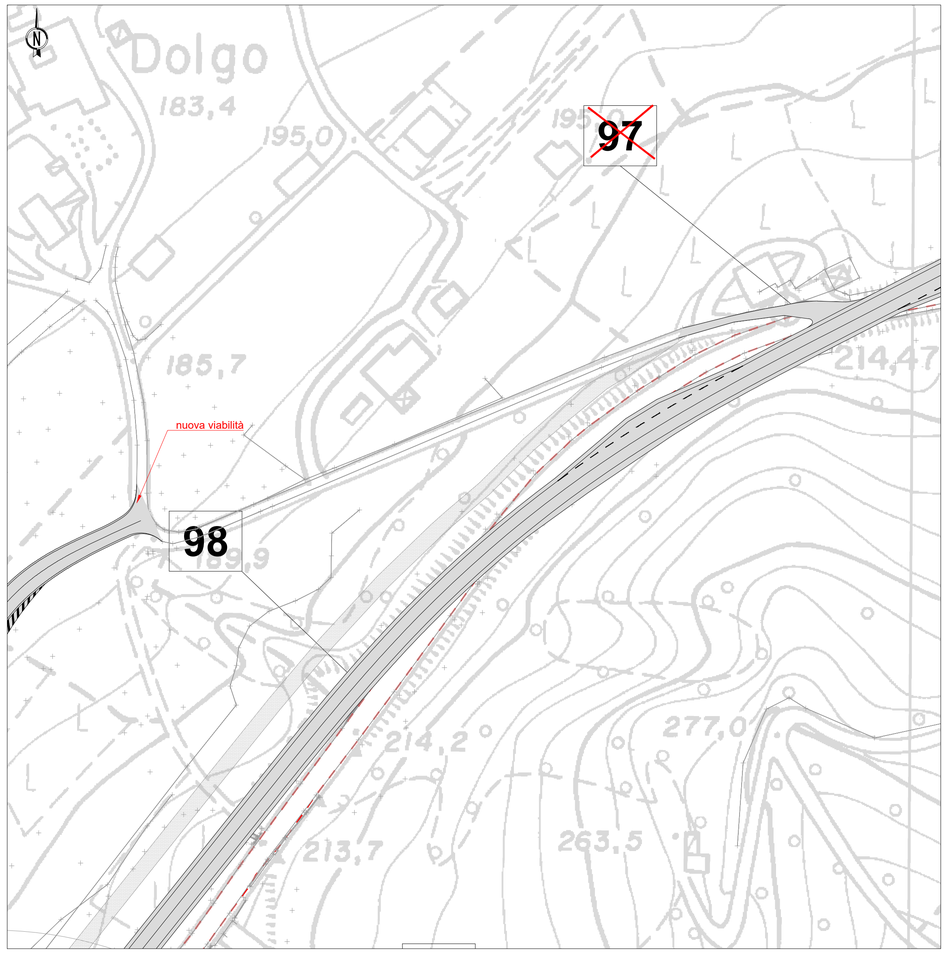

Immagine fotografica

Verifiche, non conformità e soluzioni

Verifiche		
Stato di fatto con velocità di flusso libero	Interdistanza	
	Distanza di visuale libera/ Distanza di arresto	
	Triangolo di visibilità	
Stato di progetto	Interdistanza	
	Distanza di visuale libera/ Distanza di arresto	
	Triangolo di visibilità	

Soluzioni

Chiusura. L'accesso alla località di Dolgo è garantito da nuova viabilità che costituisce un ramo della rotatoria n.7.

ANAS S.p.A.
Direzione Progettazione e Realizzazione Lavori

S.S.45 DELLA VAL DI TREBBIA

AMMODERNAMENTO DELLA STRADA STATALE N. 45 DELLA VAL TREBBIA NEL TRATTO CERNUSCA-RIVERGARO

PROGETTO DEFINITIVO

PROGETTAZIONE: ANAS DPRL

I PROGETTISTI:
ing. Antonio SCALAMANDRÈ
Ordine Ing. di Frosinone n.1063

IL GEOLOGO:
geol. Maurizio MARTINO
Ordine Geol. del Lazio ES n.457

IL RESPONSABILE DEL SIA:
Ing. Laura TROIANI
Ordine Arch. di Roma n.A-31890

IL COORDINATORE PER LA SICUREZZA IN FASE DI PROGETTAZIONE:
geom. E.PAIELLA

VISTO: IL RESPONSABILE DEL PROCEDIMENTO:
ing. Anna Maria NOSARI

SUPPORTO ALLA PROGETTAZIONE:
STUDIO CORONA
Ingegneria del Territorio s.r.l.
CONSORZIO UNING
Società designata GA&M
SETAC srl Servizi & Engineering Trasporti Ambiente Costruzioni
ARKE' INGEGNERIA S.r.l.
ECOPLAN
E&G Engineering & Graphics S.r.l.
DOTT. GEOL. DANILO GALLO
ING. RENATO DEL PRETE

PROTOCOLLO | DATA

DD089

D - PROGETTO STRADALE
DD - INNESTI
Verifica degli innesti - Planimetria innesto 97

CODICE PROGETTO (PROGETTO / LIV. PROG. / N. PROG.)	NOME FILE	REVISIONE	SCALA:
BO0067 D 1801	DD089 - P00PS01TRADG89_A.dwg CODICE ELAB. P00PS01TRADG89	A	-

REV.	DESCRIZIONE	DATA	REDATTO	VERIFICATO	APPROVATO
C					
B					
A	EMISSIONE	Aprile 2020			