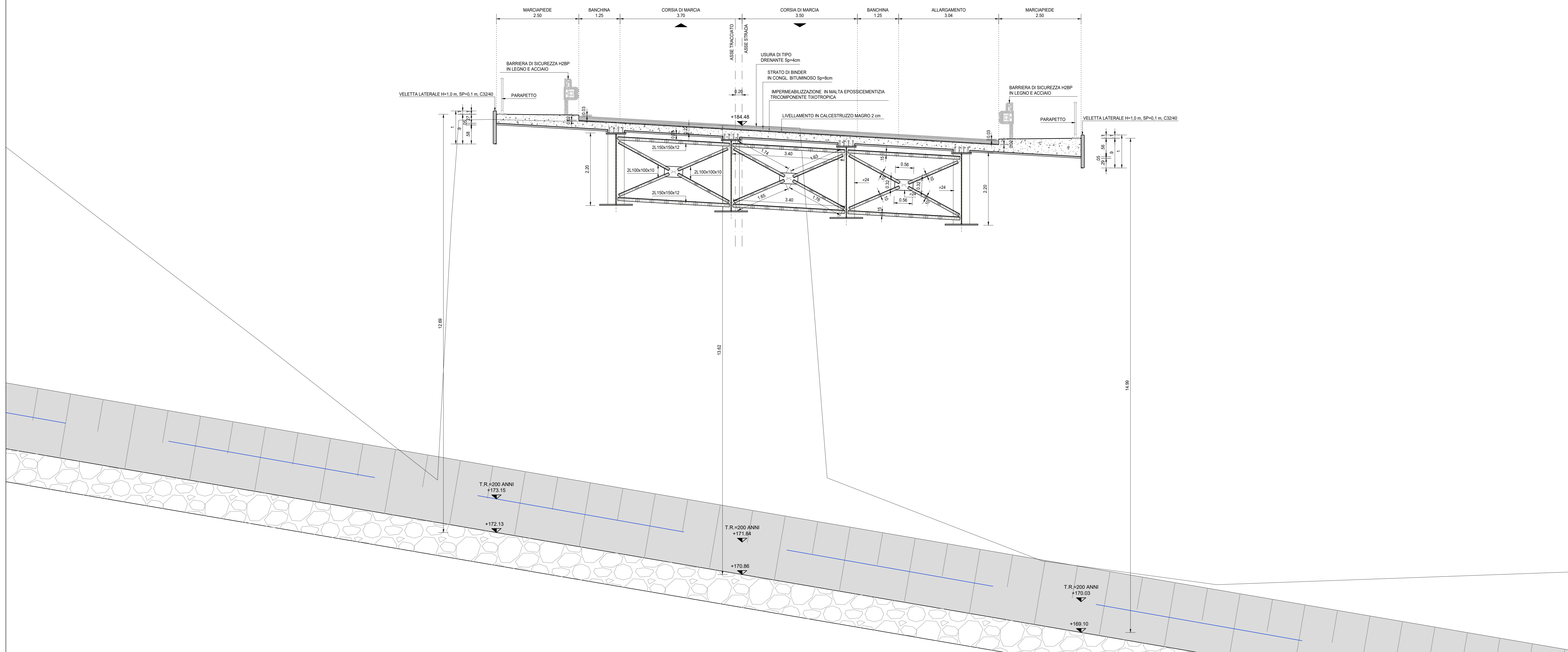
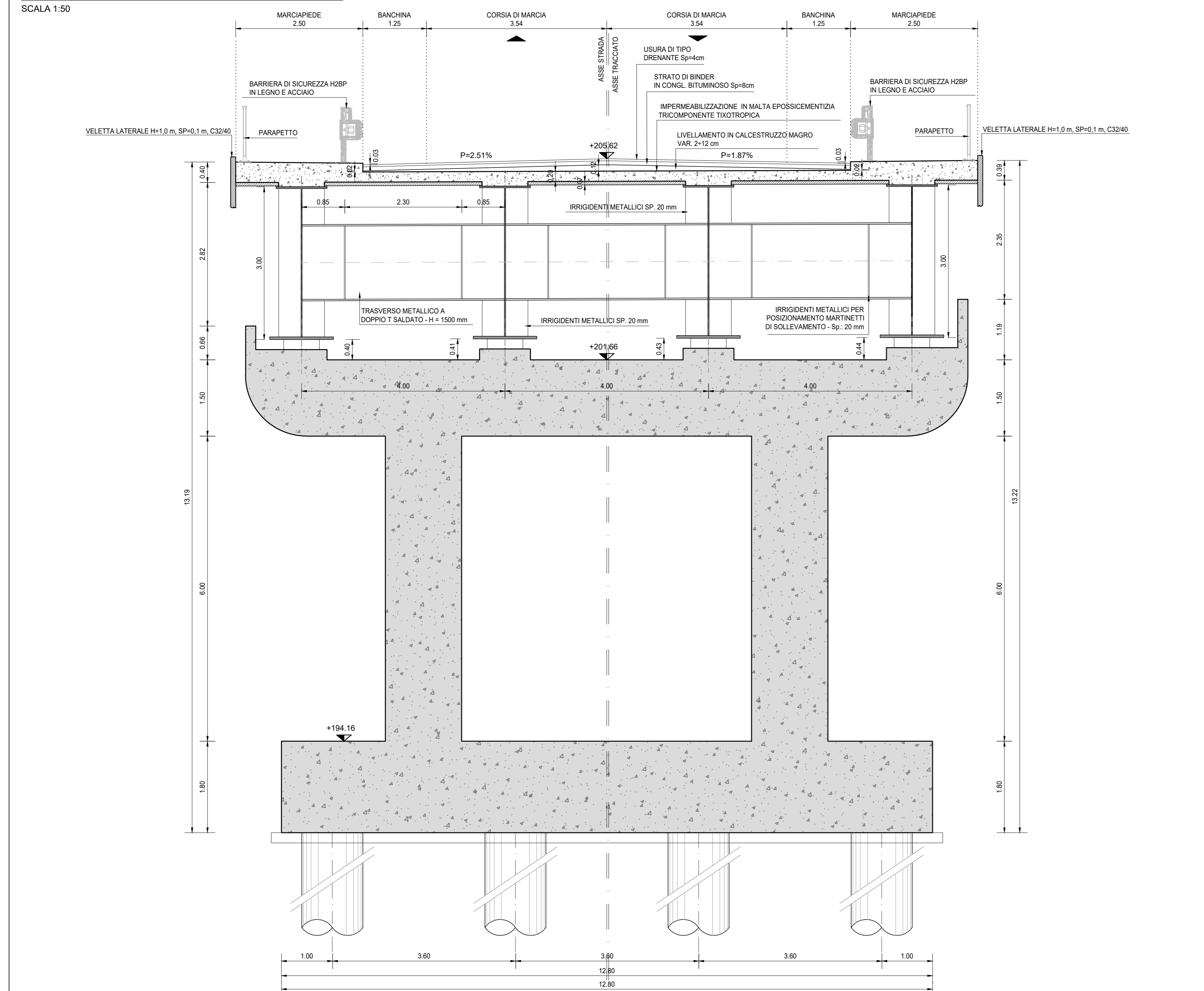


SEZIONE TRASVERSALE IN CAMPATA
SCALA 1:50



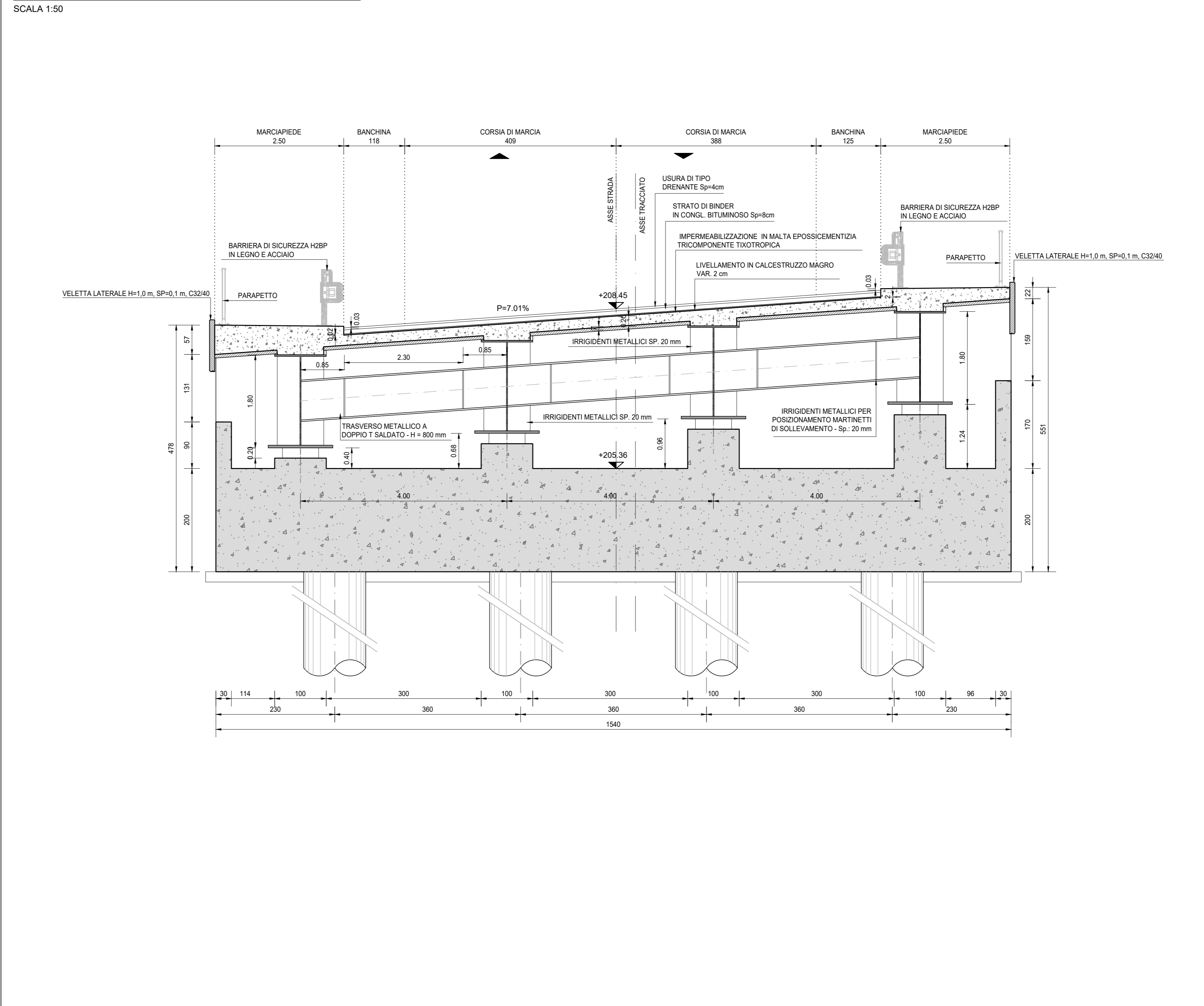
SEZIONE TRASVERSALE IN CORRISPONDENZA DELLA PILA 2

SCALA 1:50



SEZIONE TRASVERSALE IN CORRISPONDENZA DELLA SPALLA B

SCALA 1:50



S.S.45 DELLA VAL DI TREBBIA
AMMODERNAMENTO DELLA STRADA STATALE N. 45 DELLA VAL TREBBIA NEL TRATTO CERNUSCA-RIVERGARO

PROGETTO DEFINITIVO

PROGETTAZIONE: ANAS DPPL	SUPPORTO ALLA PROGETTAZIONE:
PROGETTISTI: Ing. ANTONIO SCALAMANDRO Claudio Sili di Firenze n. 180	STUDIO CORONA
IL GEOLOGO: gen. Marco MARINO Ordine Ord. di ANAS n. 457	UNING CONSORZIO CA&M
IL RESPONSABILE DEL SIA: Ing. Luca FRODANI Ordine Arch. di Roma n. 671980	SETAC Progettazione Ambientale
IL COORDINATORE PER LA SICUREZZA IN FASE DI PROGETTAZIONE: gen. E. PASOLA	ARKE Progettazione Ambientale
VISTO IL RESPONSABILE DEL PROCEDIMENTO: Ing. Anna Maria ACCIARI	ECOPLAN Progettazione Ambientale
PROTOCOLLO	DATA
	DOTT. GEOL. DANILLO GALLO
	ING. RENATO DEL PRETE

EB07	E - AMBIENTE, PAESAGGIO E TERRITORIO EB - STUDIO DI IMPATTO AMBIENTALE ELABORATI CARTOGRAFICI SEZIONI TIPO DELLE OPERE D'ARTE
CODICE PROGETTO: PROGETTO BO0067	NOME FILE: EB07 - TOEB01AMBDC04_A.dwg REVISIONE: A SCALA: 1:50
LIV. PROG. N. PROG. D 18.01	CODICE ELAB. T00.EB01.AMB.DC04
C	
B	
A EMISSIONE	MARZO 2021
REV. DESCRIZIONE	DATA REDATTO VERIFICATO APPROVATO