PLANIMETRIA DI RILIEVO
SCALA 1:200

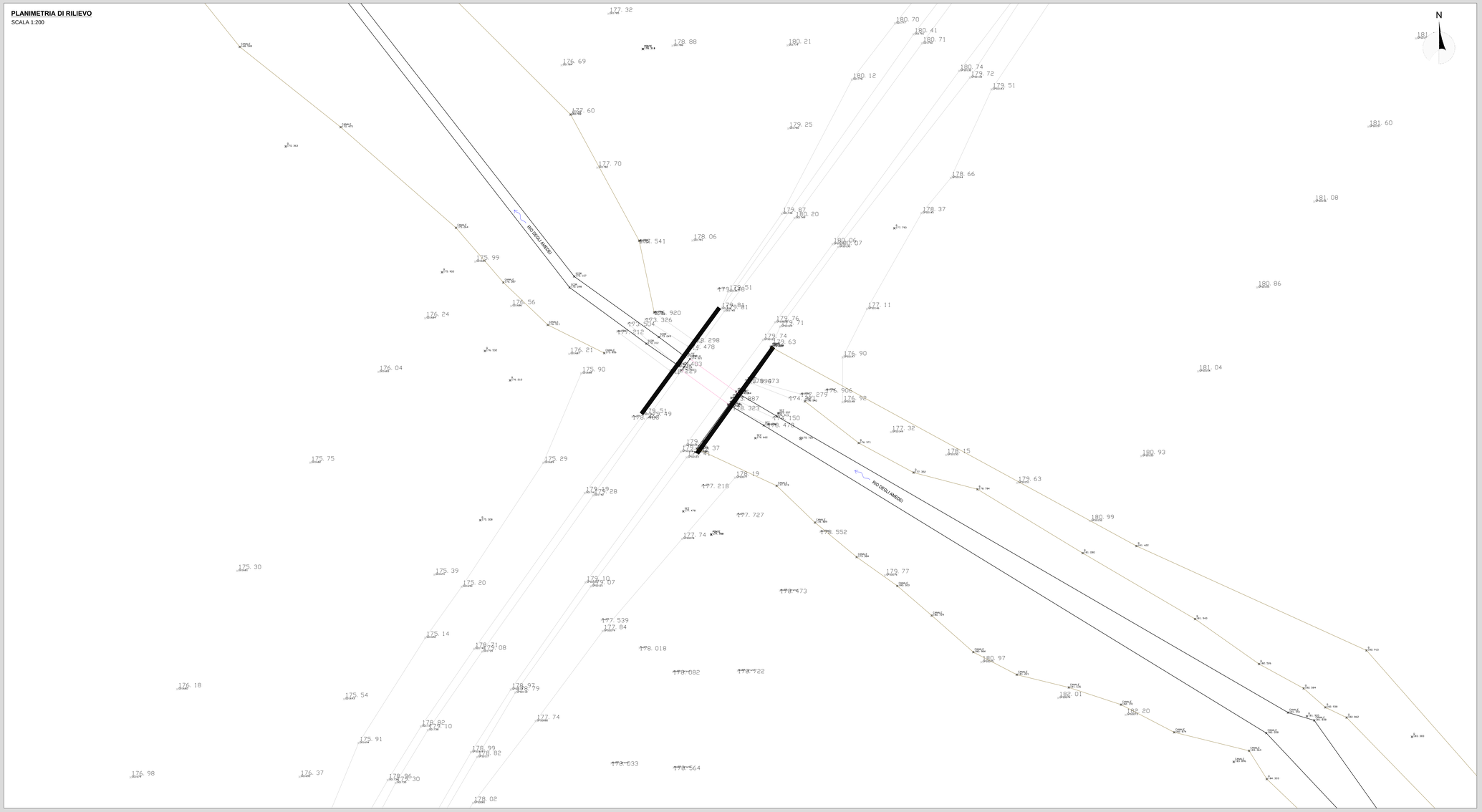

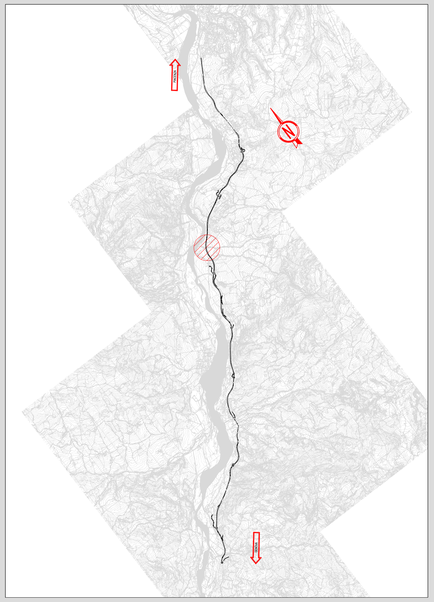

DOCUMENTAZIONE FOTOGRAFICA



anas GRUPPO FS ITALIANE

ANAS S.p.A.
Direzione Progettazione e Realizzazione Lavori

S.S.45 DELLA VAL DI TREBBIA

AMMODERNAMENTO DELLA STRADA STATALE N. 45 DELLA VAL TREBBIA NEL TRATTO CERNUSCA-RIVERGARO

PROGETTO DEFINITIVO

PROGETTAZIONE: ANAS DPRL	SUPPORTO ALLA PROGETTAZIONE:
I PROGETTISTI: *ing. Antonio SCALAMANDRÈ Ordine Ing. di Frosinone n.1063*	STUDIO CORONA
IL GEOLOGO: *geol. Maurizio MARTINO Ordine Geol. del Lazio ES n.457*	Ingegneria del Territorio s.r.l. / COMMORSIO UNING GA&M
IL RESPONSABILE DEL SIA: *Ing. Laura TROIANI Ordine Arch. di Roma n.A-31880*	SETAC Srl Servizi & Engineering Trasporti Ambiente Costruzioni / ARKE' INGEGNERIA S.r.l.
IL COORDINATORE PER LA SICUREZZA IN FASE DI PROGETTAZIONE: *geom. E PAIELLA*	ECOPLAN / E&G Engineering & Graphics S.r.l.
VISTO: IL RESPONSABILE DEL PROCEDIMENTO: *ing. Anna Maria NOSARI*	DOTT. GEOL. DANILO GALLO / ING. RENATO DEL PRETE
PROTOCOLLO / DATA	

FB23

F - PROGETTO IDRAULICO
FB - RETICOLO IDROGRAFICO
RIO DEGLI AMEDEI - PLANIMETRIA DI RILIEVO ANTE OPERAM

CODICE PROGETTO	NOME FILE	REVISIONE	SCALA:
PROGETTO BO0067 / LIV. PROG. D / N. PROG. 1801	FB23-T00ID01IDRPV06_A.dwg / CODICE ELAB. T00 ID01 IDR PV06	A	1:200

REV.	DESCRIZIONE	DATA	REDATTO	VERIFICATO	APPROVATO
C					
B					
A	EMISSIONE	APRILE 2020			