PLANIMETRIA DI RILIEVO
SCALA 1:200



DOCUMENTAZIONE FOTOGRAFICA



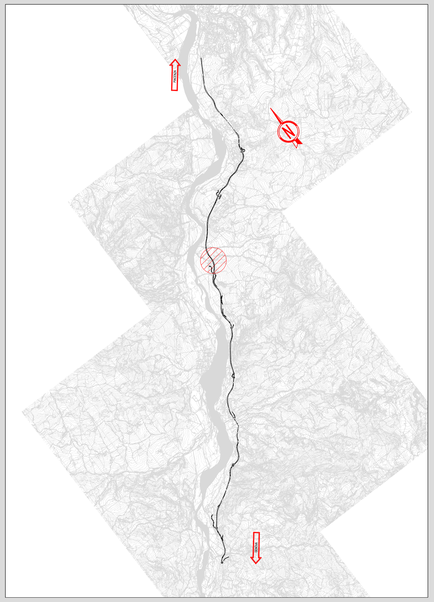

anas
GRUPPO FS ITALIANE

ANAS S.p.A.
Direzione Progettazione e Realizzazione Lavori

S.S.45 DELLA VAL DI TREBBIA

AMMODERNAMENTO DELLA STRADA STATALE N. 45 DELLA VAL TREBBIA NEL TRATTO CERNUSCA-RIVERGARO

PROGETTO DEFINITIVO

PROGETTAZIONE: ANAS DPRL	SUPPORTO ALLA PROGETTAZIONE:
I PROGETTISTI: *ing. Antonio SCALAMANDRÈ Ordine Ing. di Frosinone n.1063*	STUDIO CORONA
IL GEOLOGO: *geol. Maurizio MARTINO Ordine Geol. del Lazio ES n.457*	Ingegneria del Territorio s.r.l. / COMMUNE UNING Società Ingegneria GA&M
IL RESPONSABILE DEL SIA: *Ing. Laura TROIANI Ordine Arch. di Roma n.A-31880*	SETAC Srl Service & Engineering Transports Ambiente Costruzioni / ARKE' INGEGNERIA S.r.l.
IL COORDINATORE PER LA SICUREZZA IN FASE DI PROGETTAZIONE: *geom. E PAIELLA*	ECOPLAN / EG Engineering & Graphics S.r.l.
VISTO: IL RESPONSABILE DEL PROCEDIMENTO: *ing. Anna Maria NOSARI*	
PROTOCOLLO / DATA	DOTT. GEOL. DANILO GALLO / ING. RENATO DEL PRETE

FB24

F - PROGETTO IDRAULICO
FB - RETICOLO IDROGRAFICO
RIO FONTANA CAVALLA - PLANIMETRIA DI RILIEVO ANTE OPERAM

CODICE PROGETTO	NOME FILE	REVISIONE	SCALA:
PROGETTO BO0067 LIV. PROG. D N. PROG. 1801	FB24-T00ID01IDRPV07_A.dwg CODICE ELAB. T00 I D01 I DR PV07	A	1:200

REV.	DESCRIZIONE	DATA	REDATTO	VERIFICATO	APPROVATO
C					
B					
A	EMISSIONE	APRILE 2020			