PLANIMETRIA POST OPERAM
SCALA 1:200

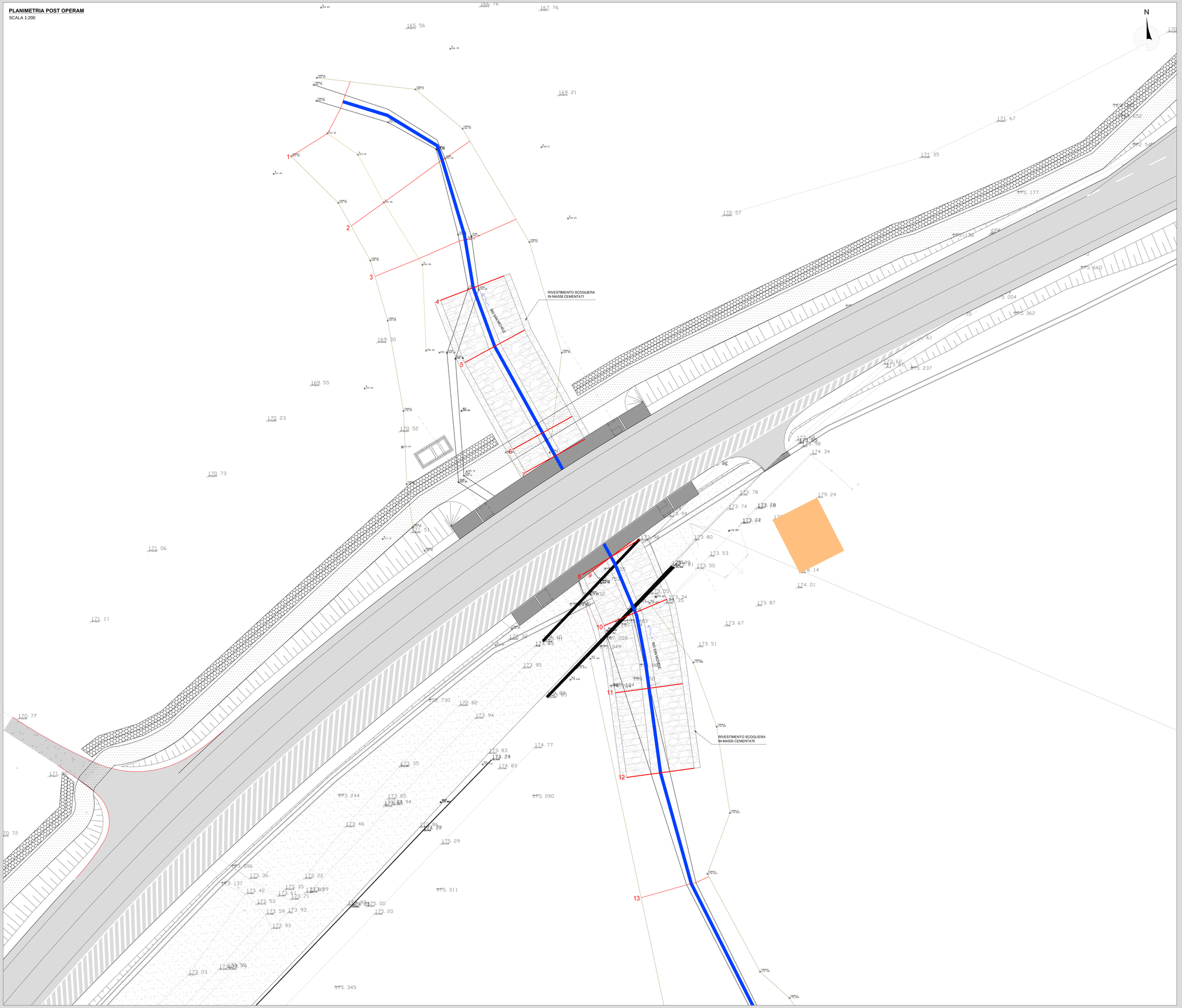

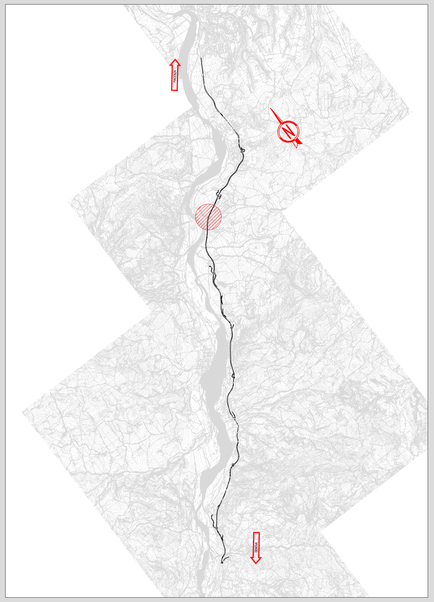

SEZIONE TRASVERSALE FOSSO
SCALA 1:100

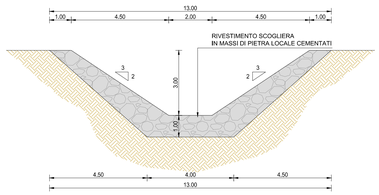

anas GRUPPO FS ITALIANE

ANAS S.p.A.
Direzione Progettazione e Realizzazione Lavori

S.S.45 DELLA VAL DI TREBBIA

AMMODERNAMENTO DELLA STRADA STATALE N. 45 DELLA VAL TREBBIA NEL TRATTO CERNUSCA-RIVERGARO

PROGETTO DEFINITIVO

PROGETTAZIONE: ANAS DPRL	SUPPORTO ALLA PROGETTAZIONE:
I PROGETTISTI: *ing. Antonio SCALAMANDRÈ* *Ordine Ing. di Frosinone n.1063*	STUDIO CORONA
IL GEOLOGO: *geol. Maurizio MARTINO* *Ordine Geol. del Lazio ES n.457*	Ingegneria del Territorio s.r.l. / COMMUNIS UNING Società Ingegneria GA&M
IL RESPONSABILE DEL SIA: *Ing. Laura TROIANI* *Ordine Arch. di Roma n.A-31880*	SETAC Servizi & Engineering Trasporti Ambiente Costruzioni / ARKE' INGEGNERIA S.r.l.
IL COORDINATORE PER LA SICUREZZA IN FASE DI PROGETTAZIONE: *geom. E PAELLA*	ECOPLAN / E&G Engineering & Graphics S.r.l.
VISTO: IL RESPONSABILE DEL PROCEDIMENTO: *ing. Anna Maria NOSARI*	DOTT. GEOL. DANILO GALLO / ING. RENATO DEL PRETE
PROTOCOLLO / DATA	

FB39	F - PROGETTO IDRAULICO FB - RETICOLO IDROGRAFICO RIO SAN MICHELE - PLANIMETRIA POST OPERAM

CODICE PROGETTO	NOME FILE	REVISIONE	SCALA:
PROGETTO: BO0067 LIV. PROG.: D N. PROG.: 1801	FB39-T00ID01IDRPP17_B.dwg CODICE ELAB.: T00 I D01 I DR PP17	B	1:100/200

REV.	DESCRIZIONE	DATA	REDATTO	VERIFICATO	APPROVATO
C					
B	EMISSIONE A SEGUITO DI ISTUTTORIA ANAS	GENNAIO 2021			
A	EMISSIONE	APRILE 2020			