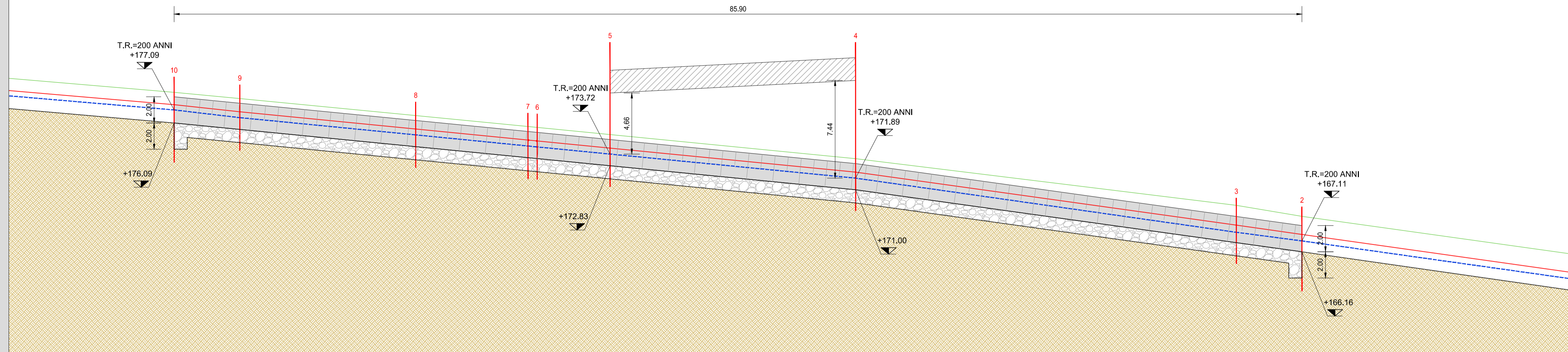


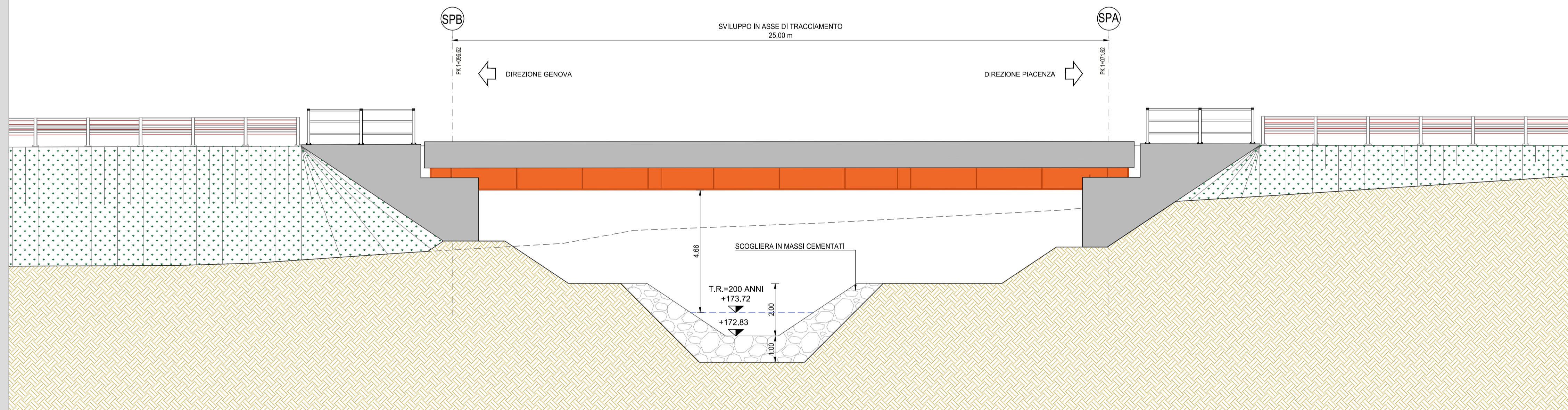
SEZIONE ASSE FOSSO
SCALA 1:200



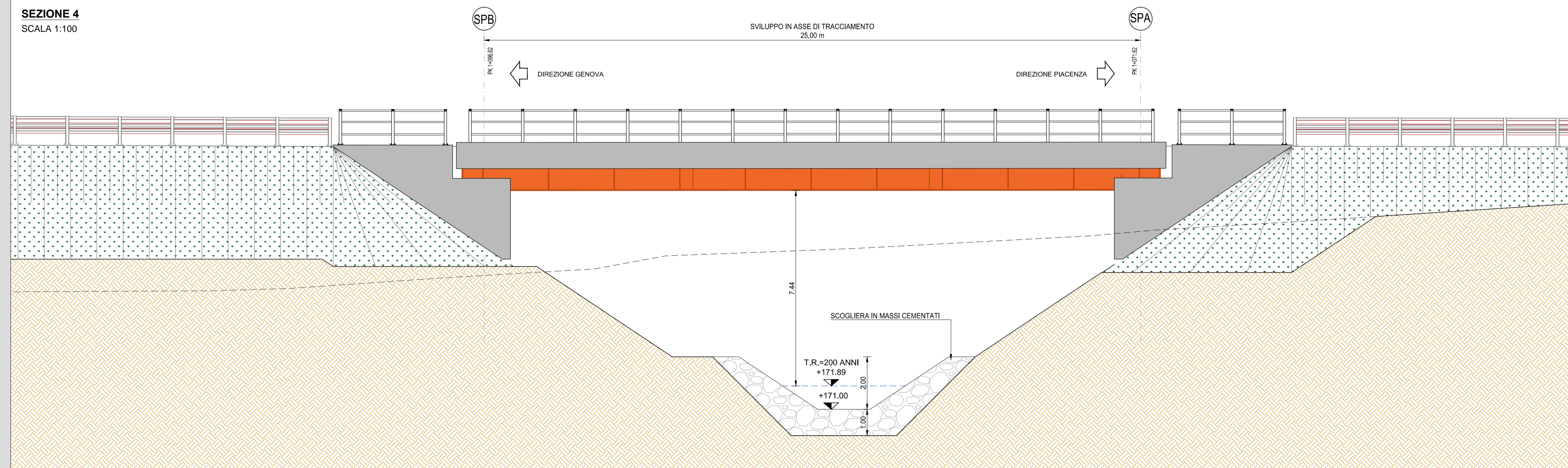
LEGENDA

- FONDO ALVEO
- - - LIVELLO IDRICO TR = 200 anni
- ALTEZZA CRITICA
- CARICO TOTALE

SEZIONE 5
SCALA 1:100



SEZIONE 4
SCALA 1:100



ANAS S.p.A.
Direzione Progettazione e Realizzazione Lavori

S.S.45 DELLA VAL DI TREBBIA
AMMODERNAMENTO DELLA STRADA STATALE N. 45 DELLA VAL TREBBIA NEL TRATTO CERNUSCA-RIVERGARO

PROGETTO DEFINITIVO

PROGETTAZIONE: ANAS DPRL	SUPPORTO ALLA PROGETTAZIONE:
I PROGETTISTI: ing. Antonio SCALAMANDRE Ordine Ing. di Professione n. 1083	STUDIO CORONA
IL GEOLOGO: geol. Maurizio MARTINO Ordine Geol. del Lazio n. 457	UNING COROSISTO Scelta Progett. CA&M
IL RESPONSABILE DEL SIA: Ing. Laura TROIANI Ordine Arch. di Roma n. A-31890	ARKE' INGEGNERIA S.p.A. INGEGNERIA S.p.A.
IL COORDINATORE PER LA SICUREZZA IN FASE DI PROGETTAZIONE: geom. E PAIELLA	SETAC Srl Servizi e Ingegneria Trasporti Ambiente Costruzioni
VISTO IL RESPONSABILE DEL PROCEDIMENTO: ing. Anna Maria NIOSARI	ECOPLAN INGEGNERIA S.p.A.
PROTOCOLLO	DATA
	DOTT. GEOL. DANILLO GALLO
	ING. RENATO DEL PRETE

FB42

F - PROGETTO IDRAULICO
FB - RETICOLO IDROGRAFICO
RIO DEGLI AMEDEI
SEZIONI LONGITUDINALI E TRASVERSALI POST OPERAM

CODICE PROGETTO	NOME FILE	REVISIONE	SCALA:
PROGETTO	FB42-T00ID01IDRD106_B.dwg		
LIV. PROG.			
N. PROG.			
BO0067	D 1801	CODICE ELAB. T00ID01DRD106	B
			1:100/200

C					
B	EMISSIONE A SEGUITO DI ISTUTTORIA ANAS	GENNAIO 2021			
A	EMISSIONE	APRILE 2020			
REV.	DESCRIZIONE	DATA	REDATTO	VERIFICATO	APPROVATO