PROFILO LONGITUDINALE CONCIO 1
SCALA 1:50

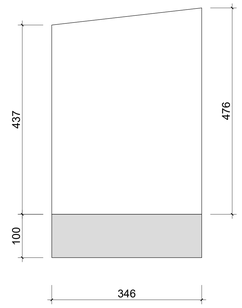

PROFILO LONGITUDINALE CONCIO 2
SCALA 1:50

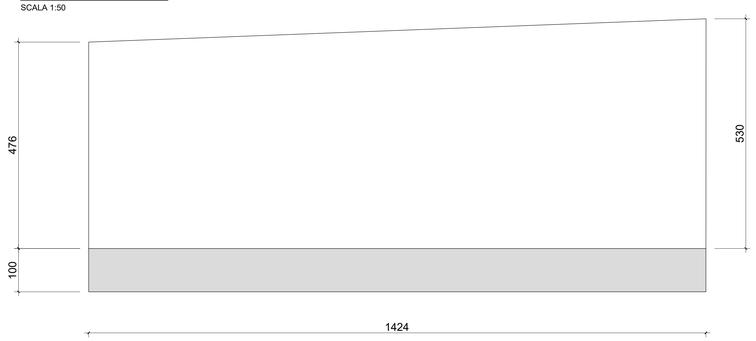

PROFILO LONGITUDINALE CONCIO 3
SCALA 1:50

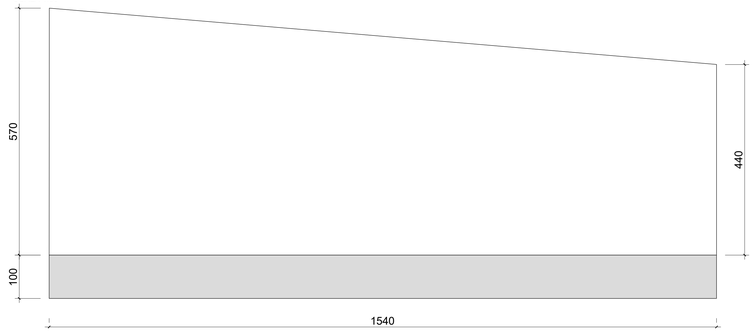

KEY PLAN
SCALA 1:25000

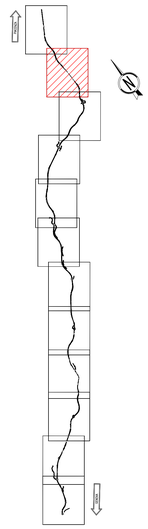

SEZIONE TIPOLOGICA CONCIO 1
SCALA 1:50

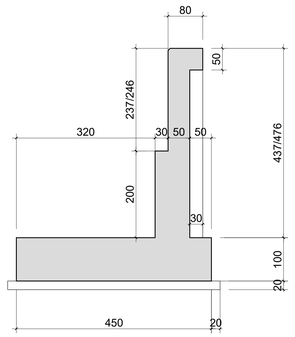

SEZIONE TIPOLOGICA CONCIO 2
SCALA 1:50

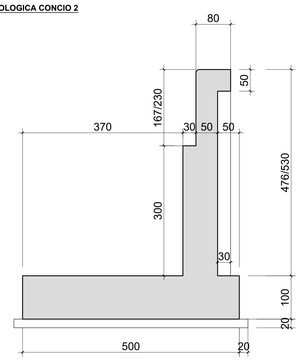

SEZIONE TIPOLOGICA CONCIO 3
SCALA 1:50

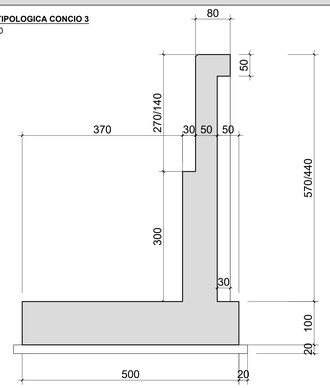

RICHIAMI AD ALTRI ELABORATI	
PER LA PLANIMETRIA E IL PROSPETTO	T00OS21STRDI01
PER LA RELAZIONE DI CALCOLO	T00OS21STRRE01
PER LA PLANIMETRIA CON INDIVIDUAZIONE DELLE OPERE DI SOSTEGNO	T00EG00GENPL01-12

PROFILO LONGITUDINALE CONCIO 4
SCALA 1:50

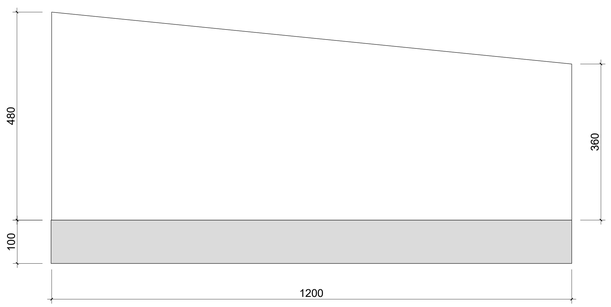

PROFILO LONGITUDINALE CONCIO 5
SCALA 1:50

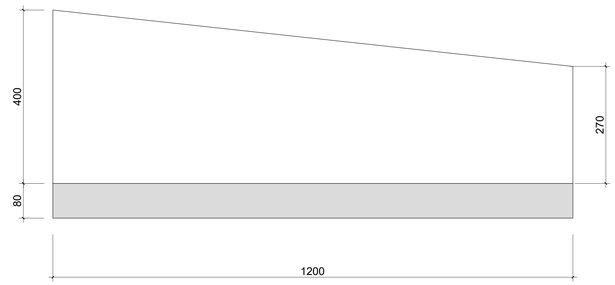

PROFILO LONGITUDINALE CONCIO 6
SCALA 1:50

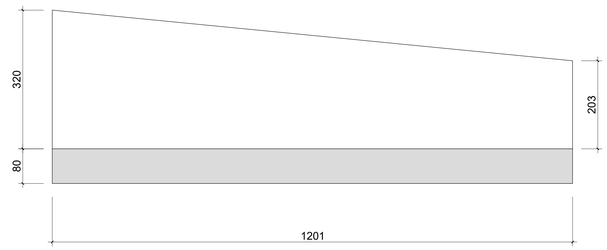

SEZIONE TIPOLOGICA CONCIO 4
SCALA 1:50

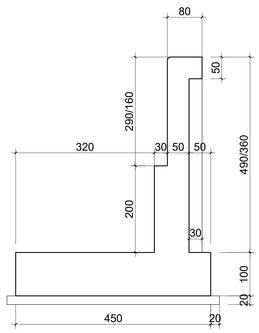

SEZIONE TIPOLOGICA CONCIO 5
SCALA 1:50

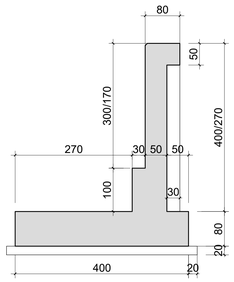

SEZIONE TIPOLOGICA CONCIO 6
SCALA 1:50

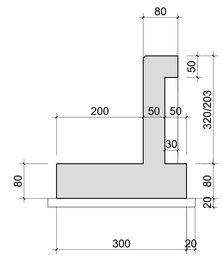

ANAS S.p.A.
Direzione Progettazione e Realizzazione Lavori

S.S.45 DELLA VAL DI TREBBIA

AMMODERNAMENTO DELLA STRADA STATALE N. 45 DELLA VAL TREBBIA NEL TRATTO CERNUSCA-RIVERGARO

PROGETTO DEFINITIVO

PROGETTAZIONE: ANAS DPRL

I PROGETTISTI:
ing. Antonio SCALAMANDRE'
Ordine ing. di Frosinone n.1083

IL GEOLOGO:
geol. Maurizio MARTINO
Ordine Geol. del Lazio ES n.457

IL RESPONSABILE DEL SIA:
ing. Laura TROMM
Ordine Arch. di Roma n.A-21080

IL COORDINATORE PER LA SICUREZZA IN FASE DI PROGETTAZIONE:
geom. E.PAELLA

VISTO: IL RESPONSABILE DEL PROCEDIMENTO:
ing. Anna Maria NOSARI

PROTOCOLLO | DATA

SUPPORTO ALLA PROGETTAZIONE:

STUDIO CORONA
Ingegneria del Territorio s.r.l.
CONSORZIO UNING Scarl — GA&M
SETAC Service & Engineering — Trasporti Ambiente Costruzioni
ARKE' Architettura e Ingegneria
ECOPLAN
E&C Engineering & Creative S.r.l.
DOTT. GEOL. DANILO GALLO
ING. RENATO DEL PRETE

IB03

I - PROGETTO STRUTTURALE - OPERE D'ARTE MINORI
IB - OPERA DI SOSTEGNO 02 - ASSE 01 DA KM 1+875.00 A KM 1+944.07
SEZIONI TIPOLOGICHE CONCI 1 - 6

CODICE PROGETTO (PROGETTO / LIV. PROG. / N. PROG.)	NOME FILE	REVISIONE	SCALA:
BO0067 D 1801	IB03 - T00OS21STRST01_A.dwg CODICE ELAB. T00OS21STRST01	A	VARIE

REV.	DESCRIZIONE	DATA	REDATTO	VERIFICATO	APPROVATO
C					
B					
A	EMISSIONE	Aprile 2020			