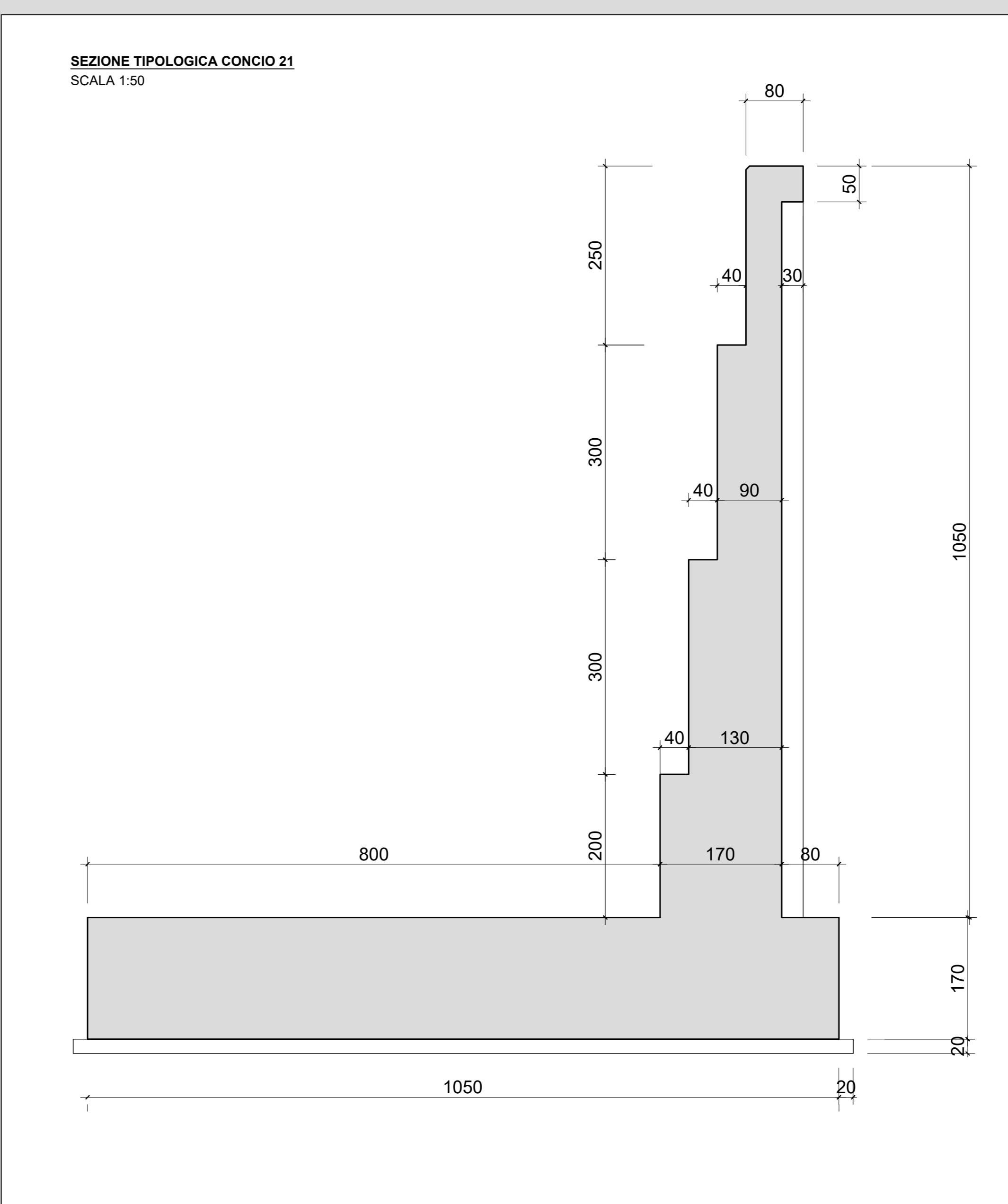

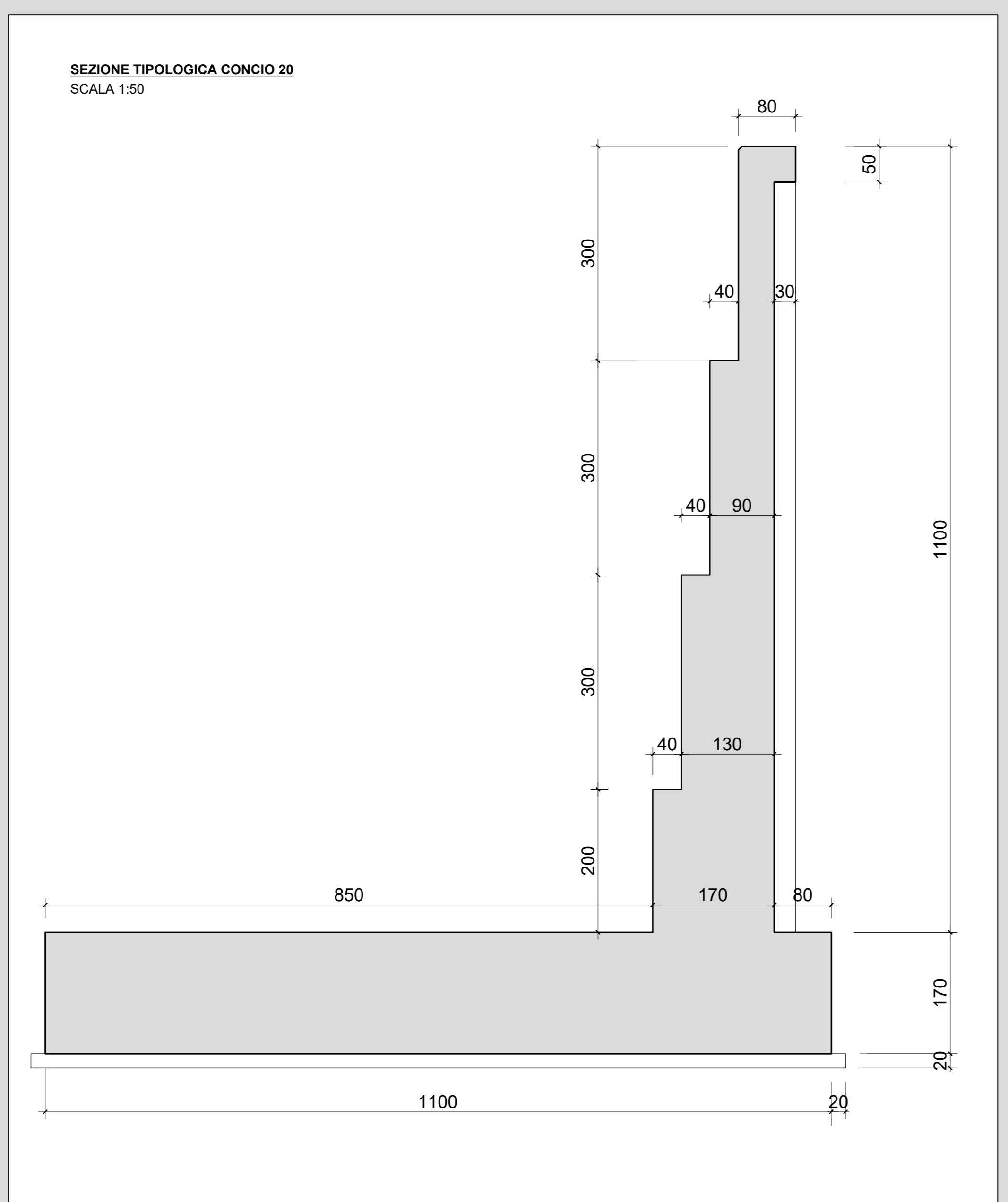

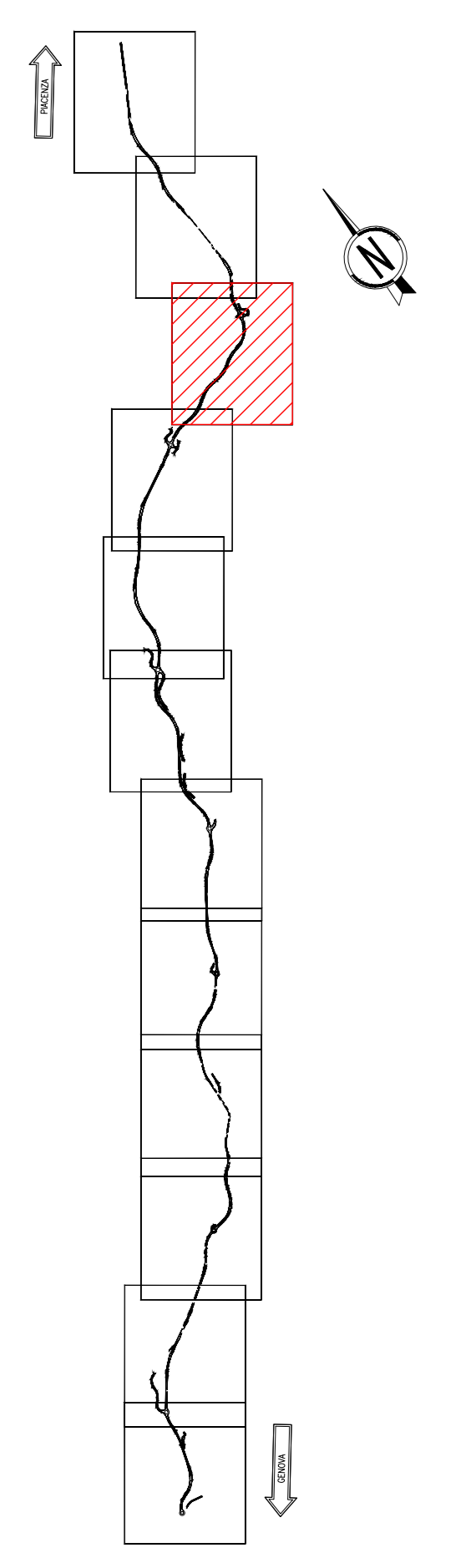


KEY PLAN  
SCALA 1:25000



RICHIAMI AD ALTRI ELABORATI	
PER LA PLANIMETRIA E IL PROSPETTO	T00S24STRDI01-03
PER LA RELAZIONE DI CALCOLO	T00S24STRRE01
PER LA PLANIMETRIA CON INDIVIDUAZIONE DELLE OPERE DI SOSTEGNO	T00EG00GENPL01-12



**ANAS S.p.A.**  
Direzione Progettazione e Realizzazione Lavori

### S.S.45 DELLA VAL DI TREBBIA

#### AMMODERNAMENTO DELLA STRADA STATALE N. 45 DELLA VAL TREBBIA NEL TRATTO CERNUSCA-RIVERGARO

**PROGETTO DEFINITIVO**

PROGETTAZIONE: <b>ANAS DPM</b>		SUPPORTO ALLA PROGETTAZIONE:	
I PROGETTISTI: Ing. <b>ALDO SCALAMANDRE</b> Ordine Ing. di Piacenza n. 1067			
IL GEOLOGICO: Prof. <b>MARCO MARTINO</b> Ordine Geol. del Lazio n. 4107			
IL RESPONSABILE DEL SIA: Ing. <b>LEONE PIZZANI</b> Ordine Ingeg. di Roma n. 67588			
IL COORDINATORE PER LA SICUREZZA IN FASE DI PROGETTAZIONE: Ing. <b>F. PARELLA</b>			
VISTO: IL RESPONSABILE DEL PROCEDIMENTO: Ing. <b>Anna Maria NUSARI</b>			
PROTOCOLLO	DATA		
		<b>DOTT. GEOL. DANILO GALLO</b>	
		<b>ING. RENATO DEL PRETE</b>	

**I - PROGETTO STRUTTURALE - OPERE D'ARTE MINORI**

**IC08 - OPERA DI SOSTEGNO 05 - ASSE 02 DA KM 0+107,88 A KM 0+309,31**

SEZIONI TIPOLOGICHE CONCII 18 - 21

PROGETTO	LIV. PROJ.	N. PROJ.	NOME FILE	REVISIONE	SCALA
BO0067	D	18.01	IC08 - T00S24STRST04_A.dwg	A	VARIE

REV.	DESCRIZIONE	DATA	REDATTO	VERIFICATO	APPROVATO
C					
B					
A	EMISSIONE	Aprile 2020			