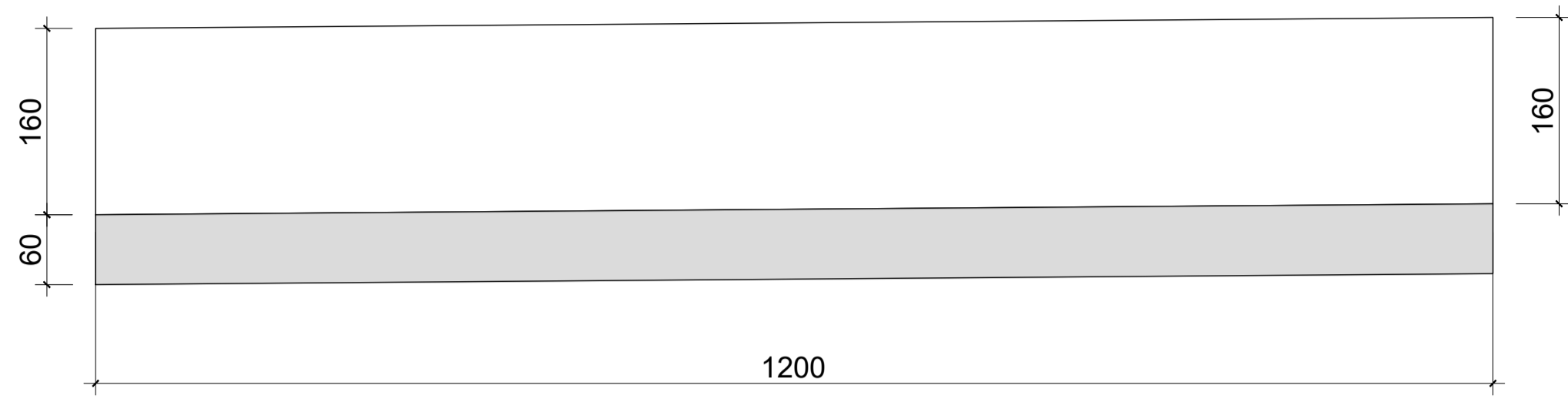
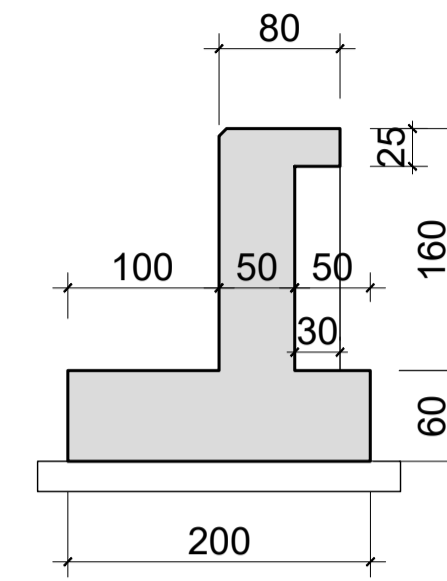


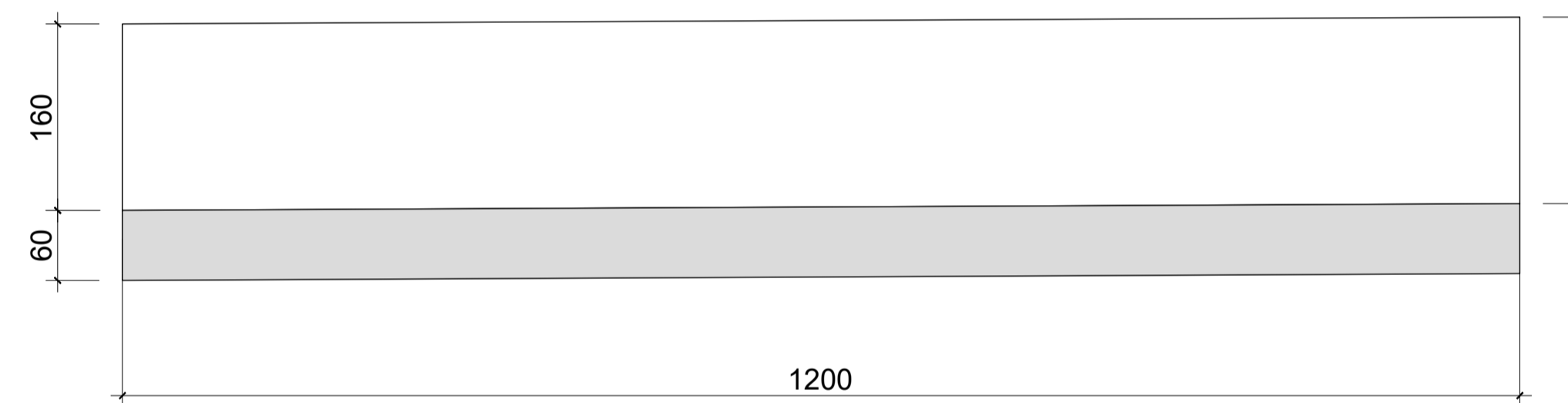
PROFILO LONGITUDINALE CONCIO 1
SCALA 1:50



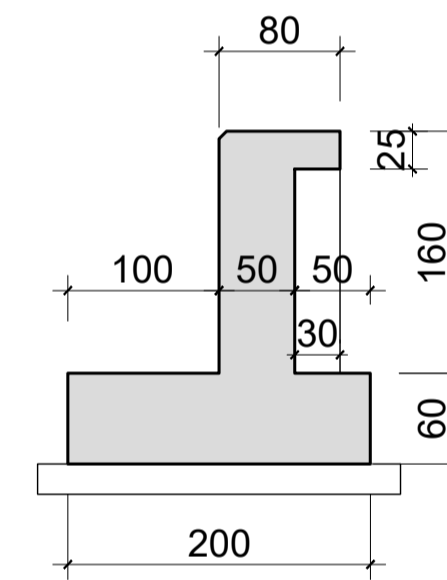
SEZIONE TIPOLOGICA CONCIO 1
SCALA 1:50



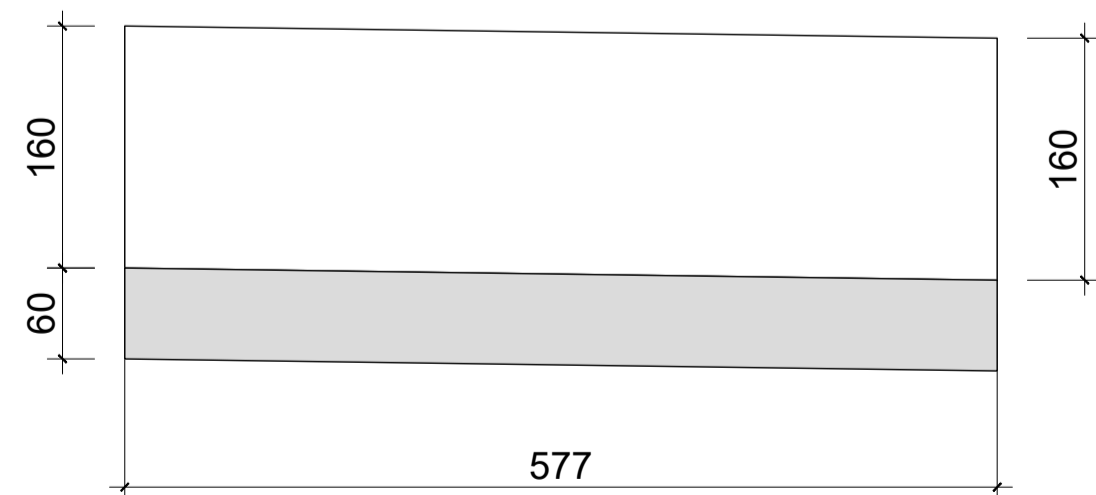
PROFILO LONGITUDINALE CONCIO 2
SCALA 1:50



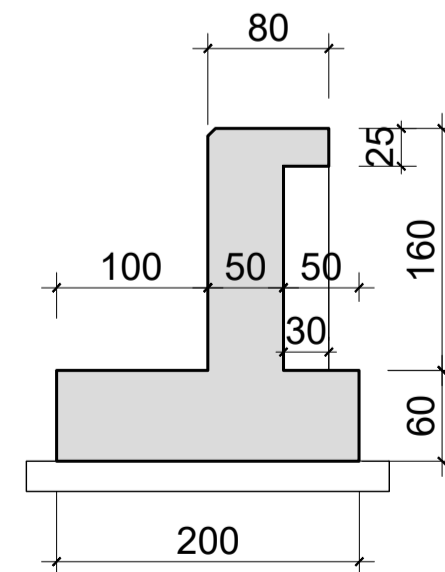
SEZIONE TIPOLOGICA CONCIO 2
SCALA 1:50



PROFILO LONGITUDINALE CONCIO 3
SCALA 1:50

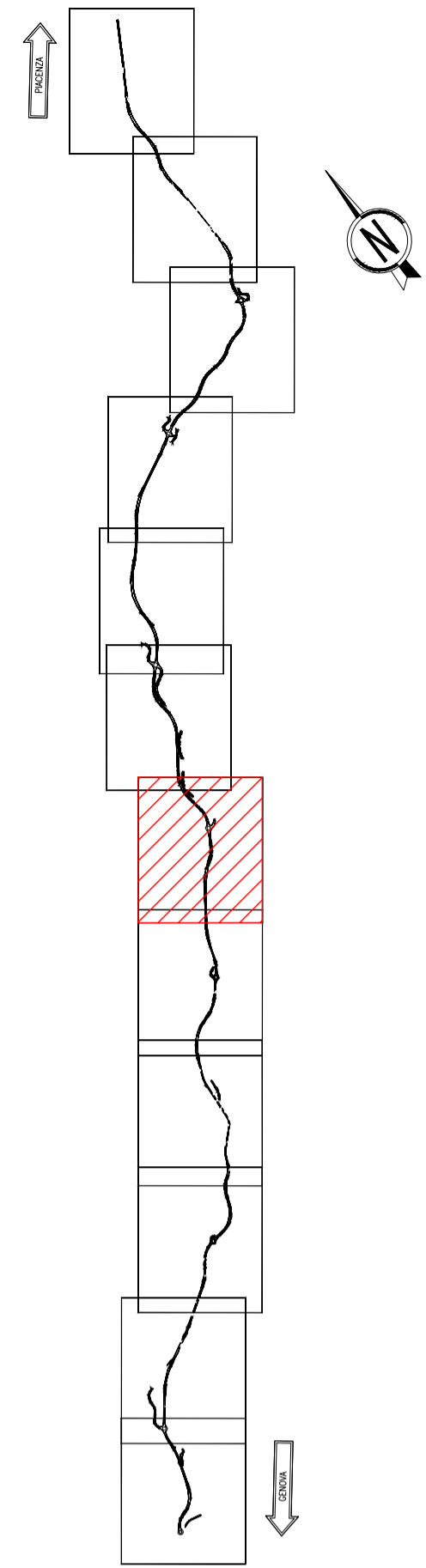


SEZIONE TIPOLOGICA CONCIO 3
SCALA 1:50



RICHIAMI AD ALTRI ELABORATI	
PER LA PLANIMETRIA E IL PROSPETTO	T00OS30STRDI01
PER LA RELAZIONE DI CALCOLO	T00OS30STRRE01
PER LA PLANIMETRIA CON INDIVIDUAZIONE DELLE OPERE DI SOSTEGNO	T00EG00GENPL01-12

KEY PLAN
SCALA 1:25000



ANAS S.p.A.
Direzione Progettazione e Realizzazione Lavori

S.S.45 DELLA VAL DI TREBBIA
AMMODERNAMENTO DELLA STRADA STATALE N. 45 DELLA VAL TREBBIA NEL TRATTO CERNUSCA-RIVERGARO

PROGETTO DEFINITIVO

PROGETTAZIONE: ANAS DPRL	SUPPORTO ALLA PROGETTAZIONE:
I PROGETTISTI: Ing. Antonio SCALAMANDRE Ordine Ing. di Professione n. 1263	
IL GEOLOGO: geol. Maurizio MARTINO Ordine Geol. del Lazio n.457	
IL RESPONSABILE DEL SIA: Ing. Laura TROIANI Ordine Arch. di Roma n.A-31880	
IL COORDINATORE PER LA SICUREZZA IN FASE DI PROGETTAZIONE: geom. E PAIELLA	
VISTO: IL RESPONSABILE DEL PROCEDIMENTO: Ing. Anna Maria NGSARI	
PROTOCOLLO: _____ DATA: _____	DOTT. GEOL. DANILLO GALLO ING. RENATO DEL PRETE

IF03

N - PROGETTO STRUTTURALE - OPERE D'ARTE MINORI
IF - OPERA DI SOSTEGNO 11 - ASSE 04 DA KM 0+858,60 A KM 0+890,14
SEZIONI TIPOLOGICHE CONCII 1-3

CODICE PROGETTO	NOME FILE	REVISIONE	SCALA:
PROGETTO: IF03 - T00OS30STRST01_A.dwg			
LIV. PROG. N. PROG.	CODICE ELAB.		
BO0067 D 1801	T00OS30STRST01	A	VARIE

C					
B					
A	EMISSIONE	Aprile 2020			
REV.	DESCRIZIONE	DATA	REDATTO	VERIFICATO	APPROVATO