PLANIMETRIA TOMBINO
SCALA 1:100

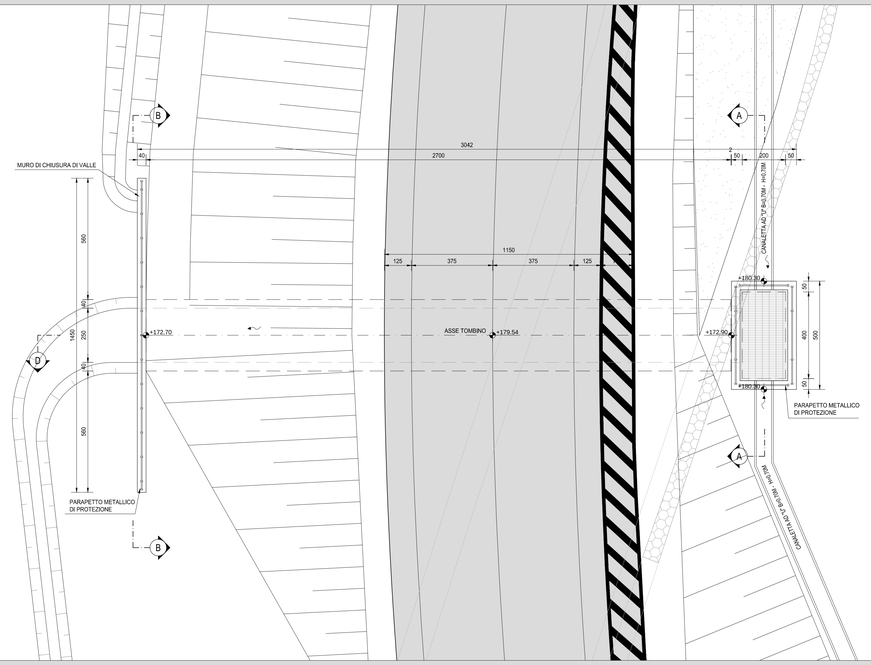

SEZIONE A-A
SCALA 1:50

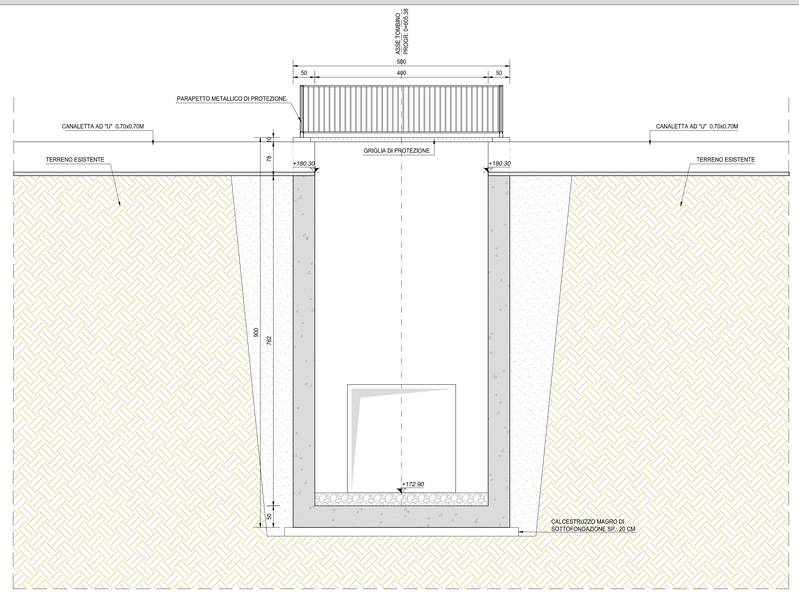

SEZIONE B-B
SCALA 1:50

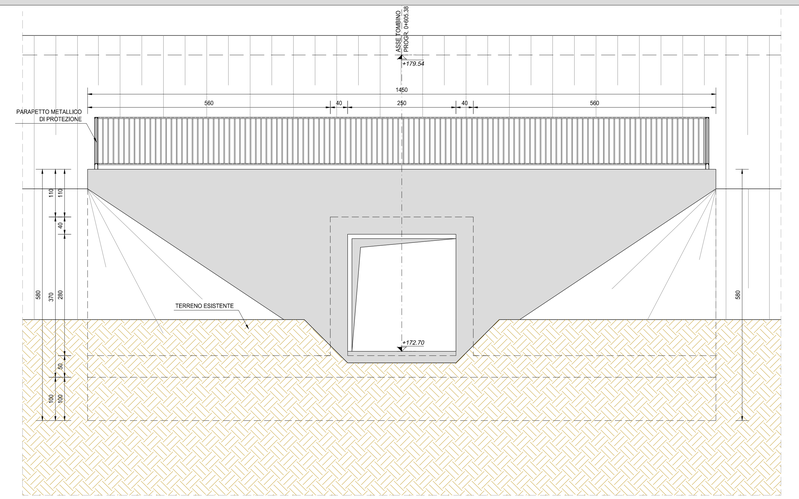

SEZIONE C-C
SCALA 1:50

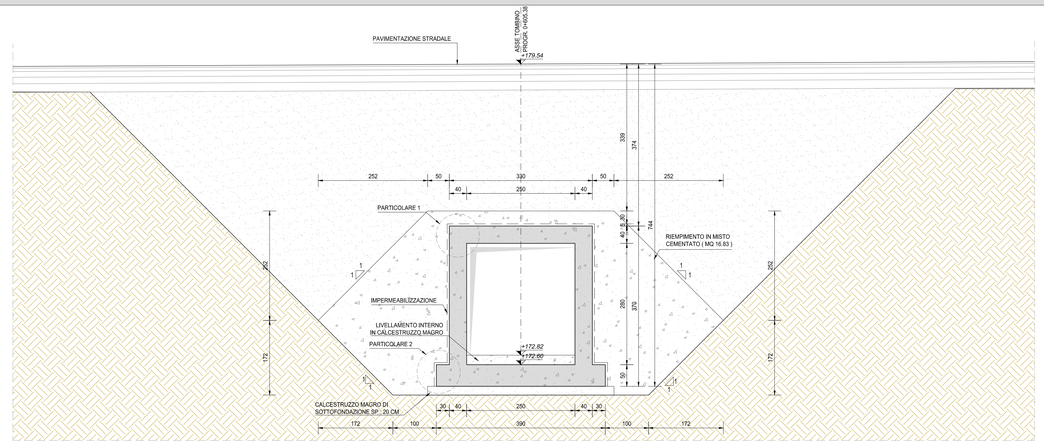

SEZIONE D-D
SCALA 1:50

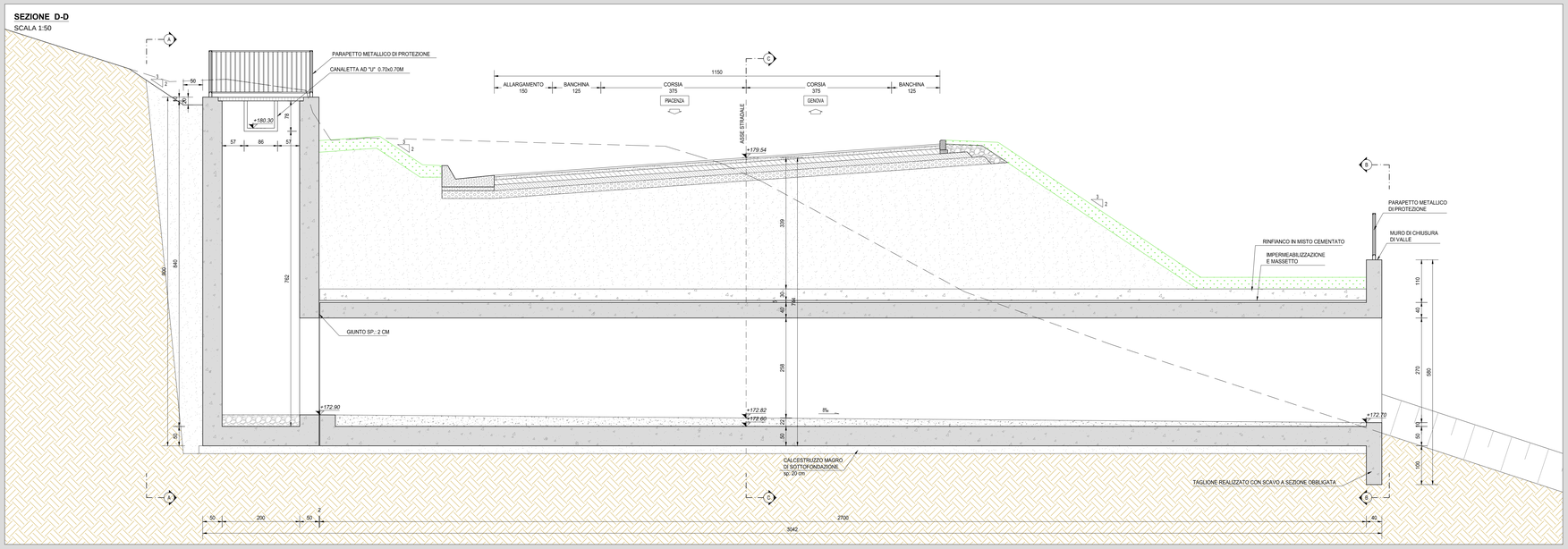

KEYPLAN
SCALA 1:---

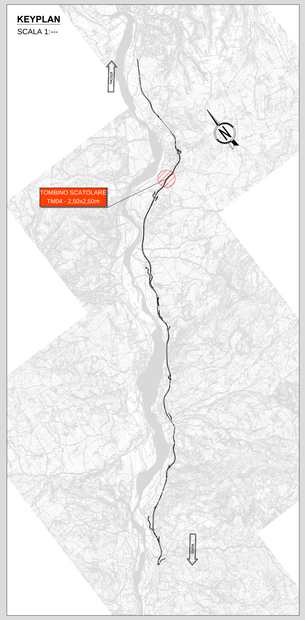

ANAS S.p.A.
Direzione Progettazione e Realizzazione Lavori

S.S.45 DELLA VAL DI TREBBIA

AMMODERNAMENTO DELLA STRADA STATALE N. 45 DELLA VAL TREBBIA NEL TRATTO CERNUSCA-RIVERGARO

PROGETTO DEFINITIVO

PROGETTAZIONE: ANAS OPERL.	SUPPORTO ALLA PROGETTAZIONE:
I PROGETTISTI: ing. Antonio SCALAMANDRE' Ordine ing. di Frosinone n.1063	STUDIO CORONA
IL GEOLOGO: geol. Maurizio MARTINO Ordine Geol. del Lazio ES n.457	Ingegneria del Territorio s.r.l. / CONSORZIO UNING
IL RESPONSABILE DEL SIA: Ing. Luca TROIANI Ordine Arch. di Roma n.A-21590	Società Ingegneria GA&M
IL COORDINATORE PER LA SICUREZZA IN FASE DI PROGETTAZIONE: geom. E FAIELLA	SETAC Service & Engineering Trasporti Ambiente Costruzioni / ARKE' INGEGNERIA
VISTO: IL RESPONSABILE DEL PROCEDIMENTO: ing. Anna Maria NOSARI	ECOPLAN / EGG Edili Engineering & Graphics S.r.l.
PROTOCOLLO / DATA	DOTT. GEOL. DANILO GALLO / ING. RENATO DEL PRETE

LAD01

L - PROGETTO STRUTTURALE - TOMBINATURE IDRAULICHE

LAD - TM04 - TOMBINO SCATOLARE 2,50X2,50M ALLA PROGR. KM 0+605 - ASSE 02

PLANIMETRIA, PROFILO E SEZIONI

CODICE PROGETTO	NOME FILE	REVISIONE	SCALA:
PROGETTO B0067 LIV. PROG. D N. PROG. 1801	LAD01-P02TM04STRDI01_A.dwg	A	VARIE
	CODICE ELAB. P02TM04STRDI01		

REV.	DESCRIZIONE	DATA	REDATTO	VERIFICATO	APPROVATO
C					
B					
A	EMISSIONE	APRILE 2020			