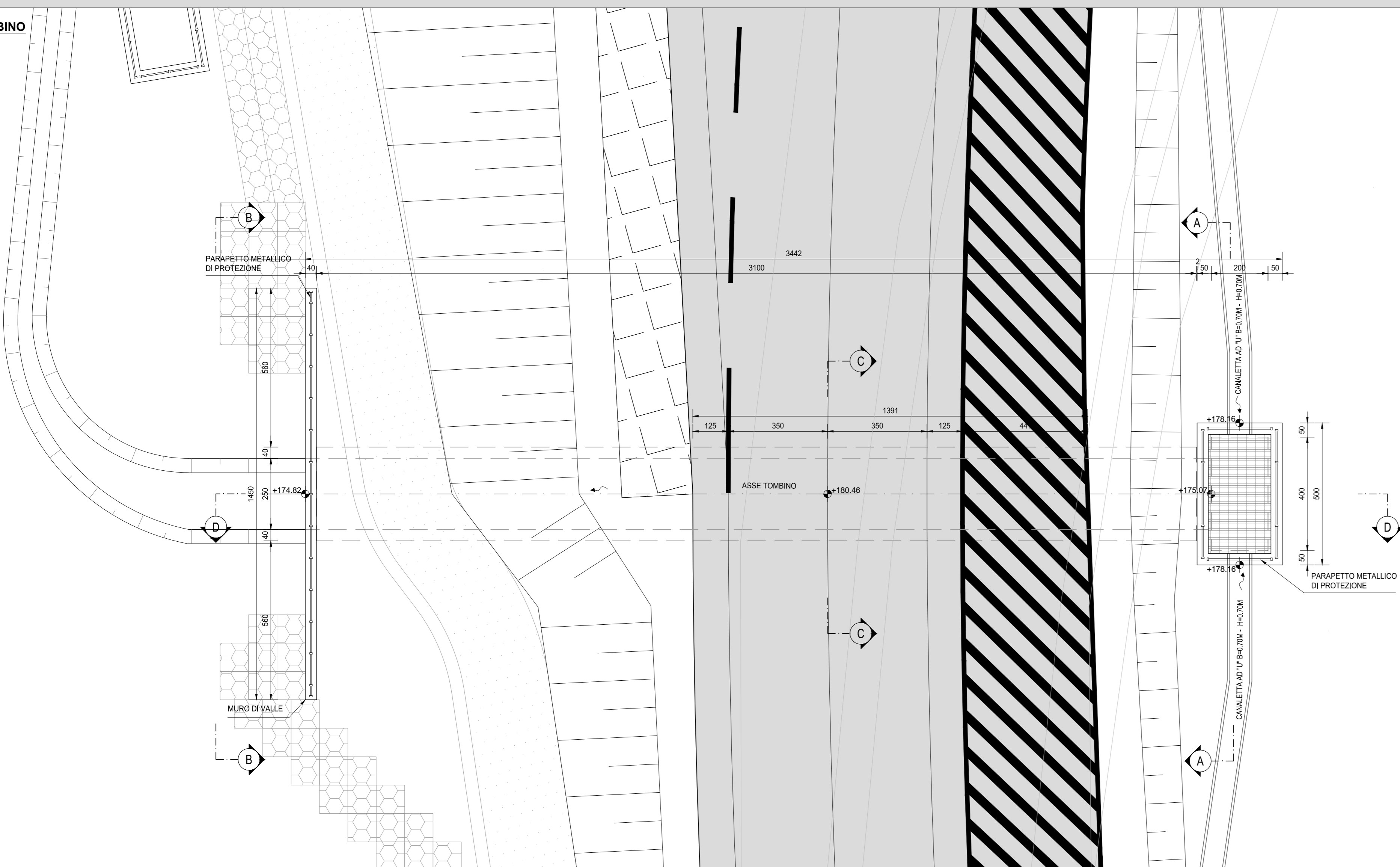
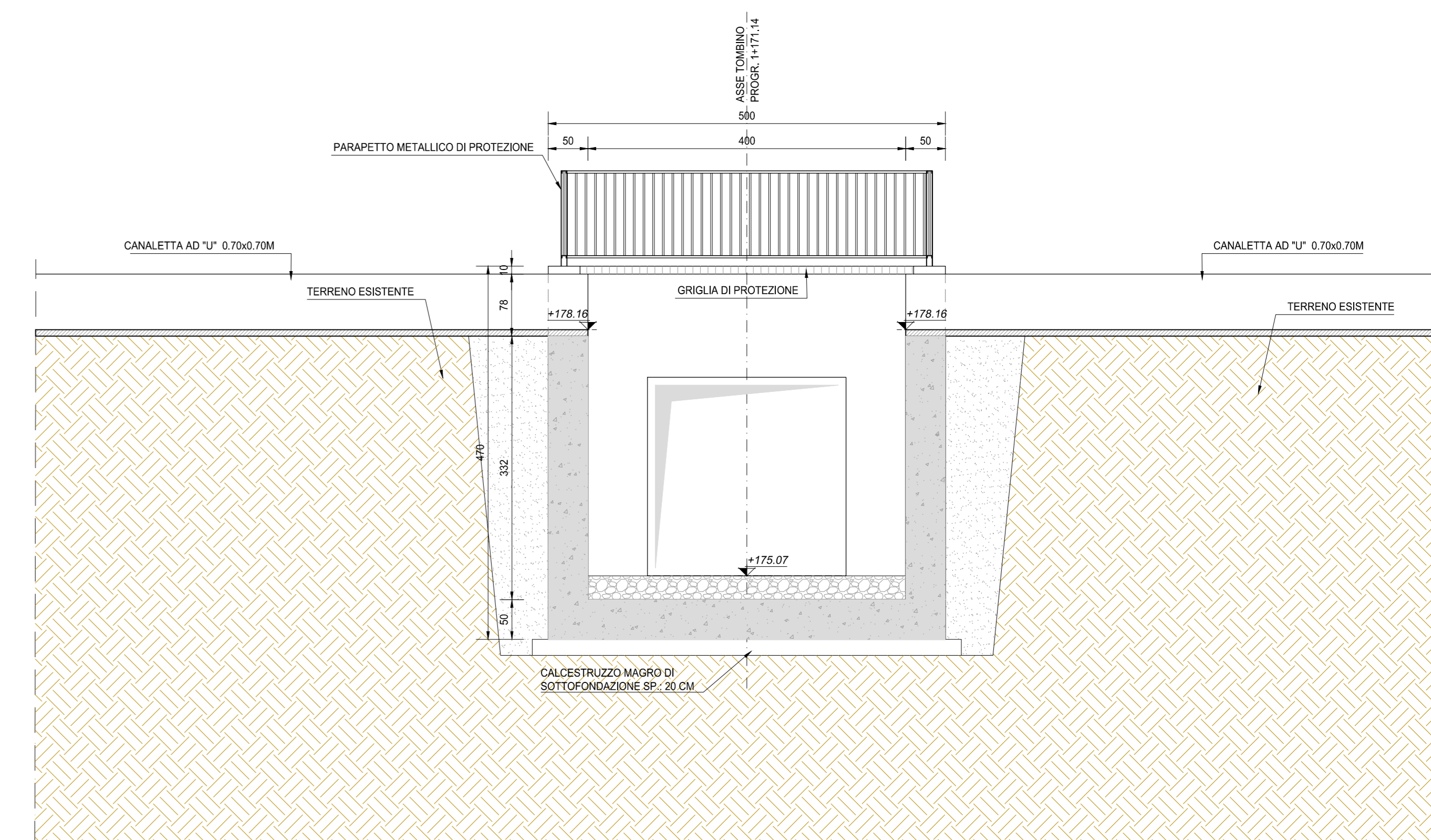


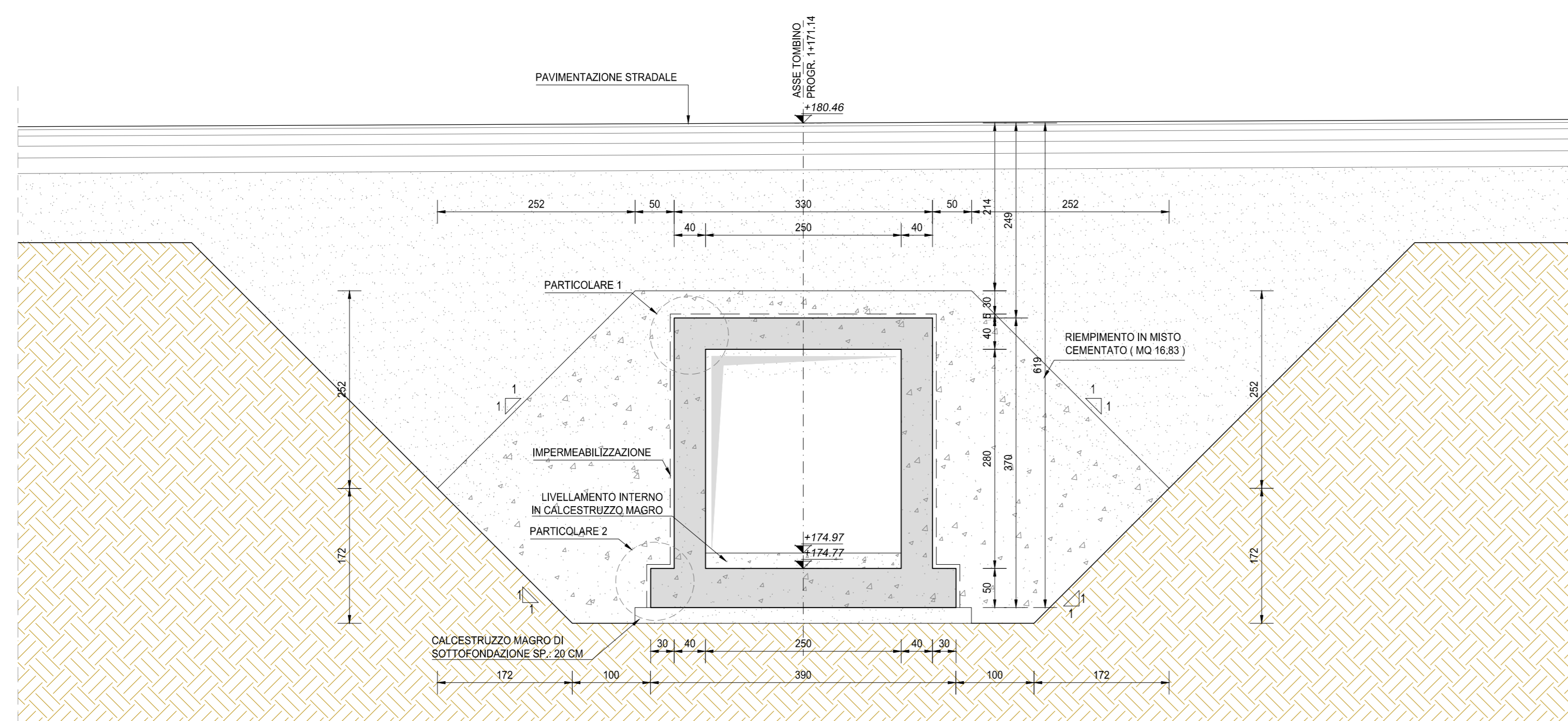
PLANIMETRIA TOMBINO
SCALA 1:100



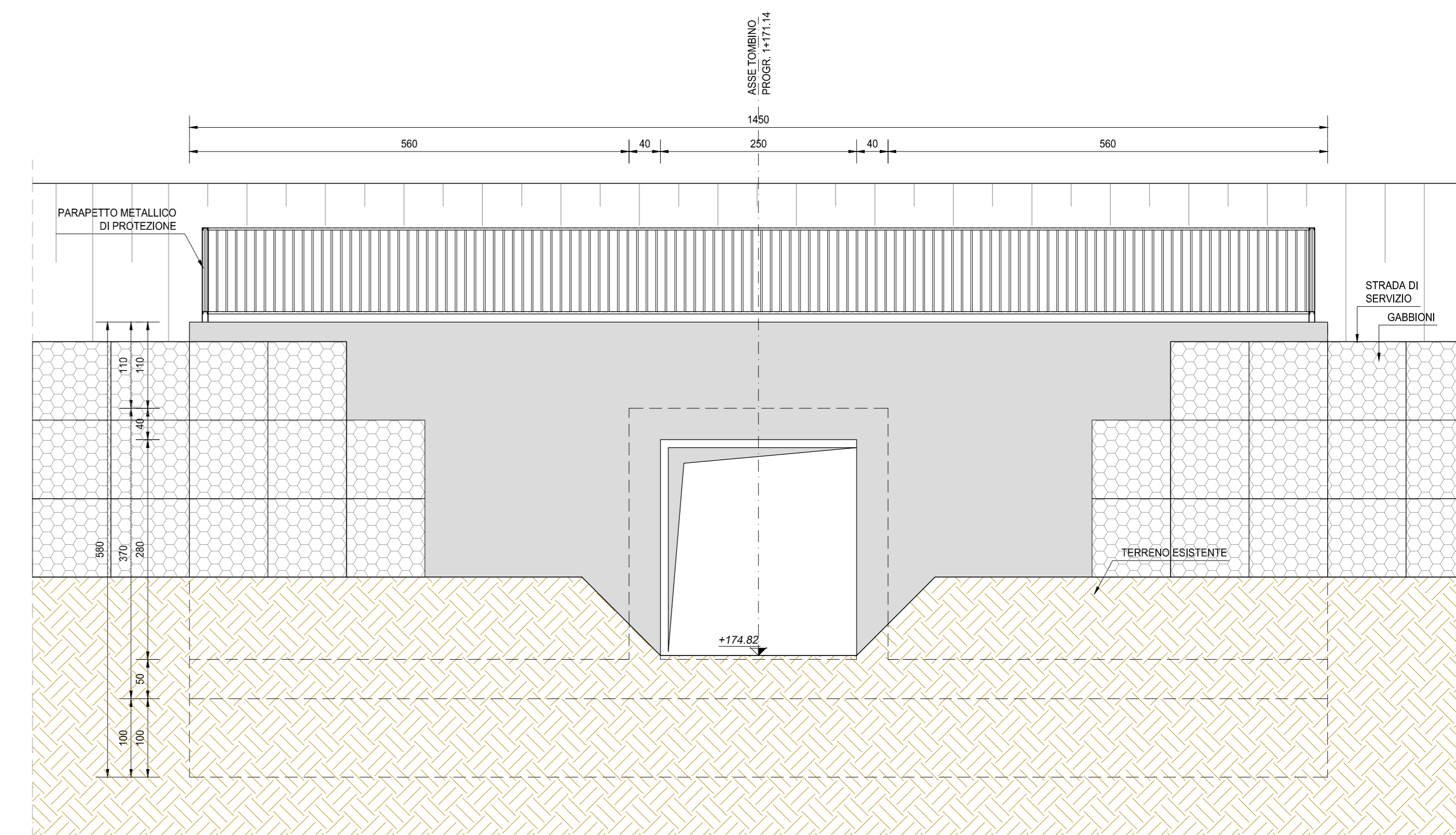
SEZIONE A-A
SCALA 1:50



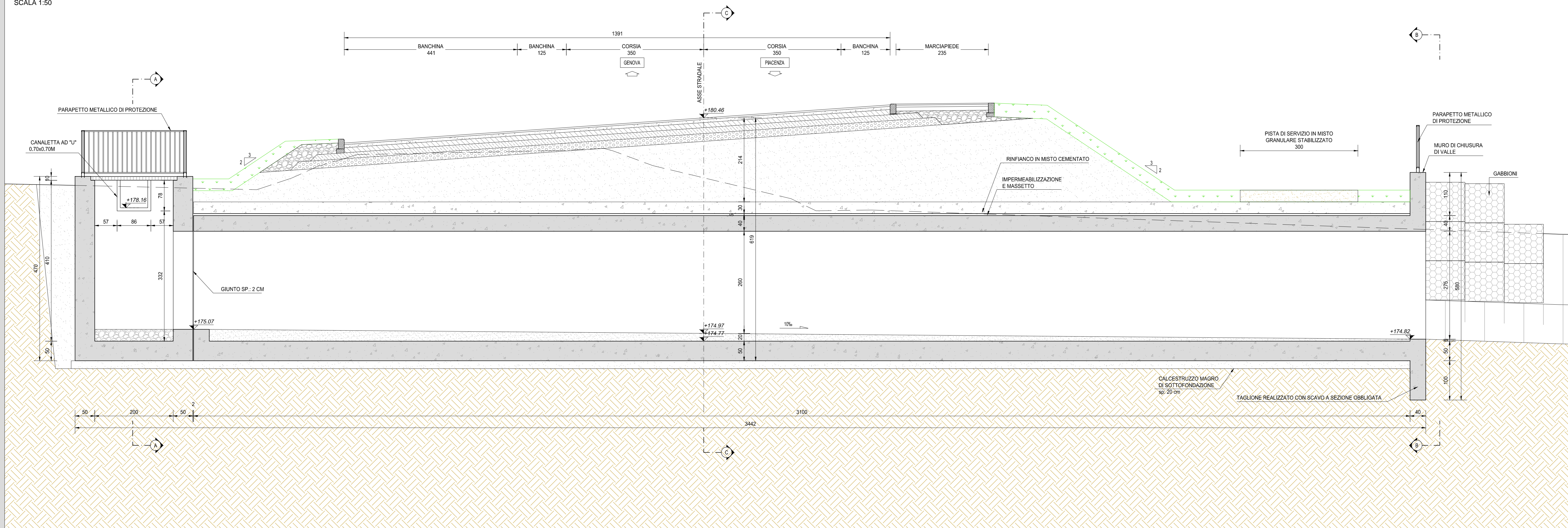
SEZIONE C-C
SCALA 1:50



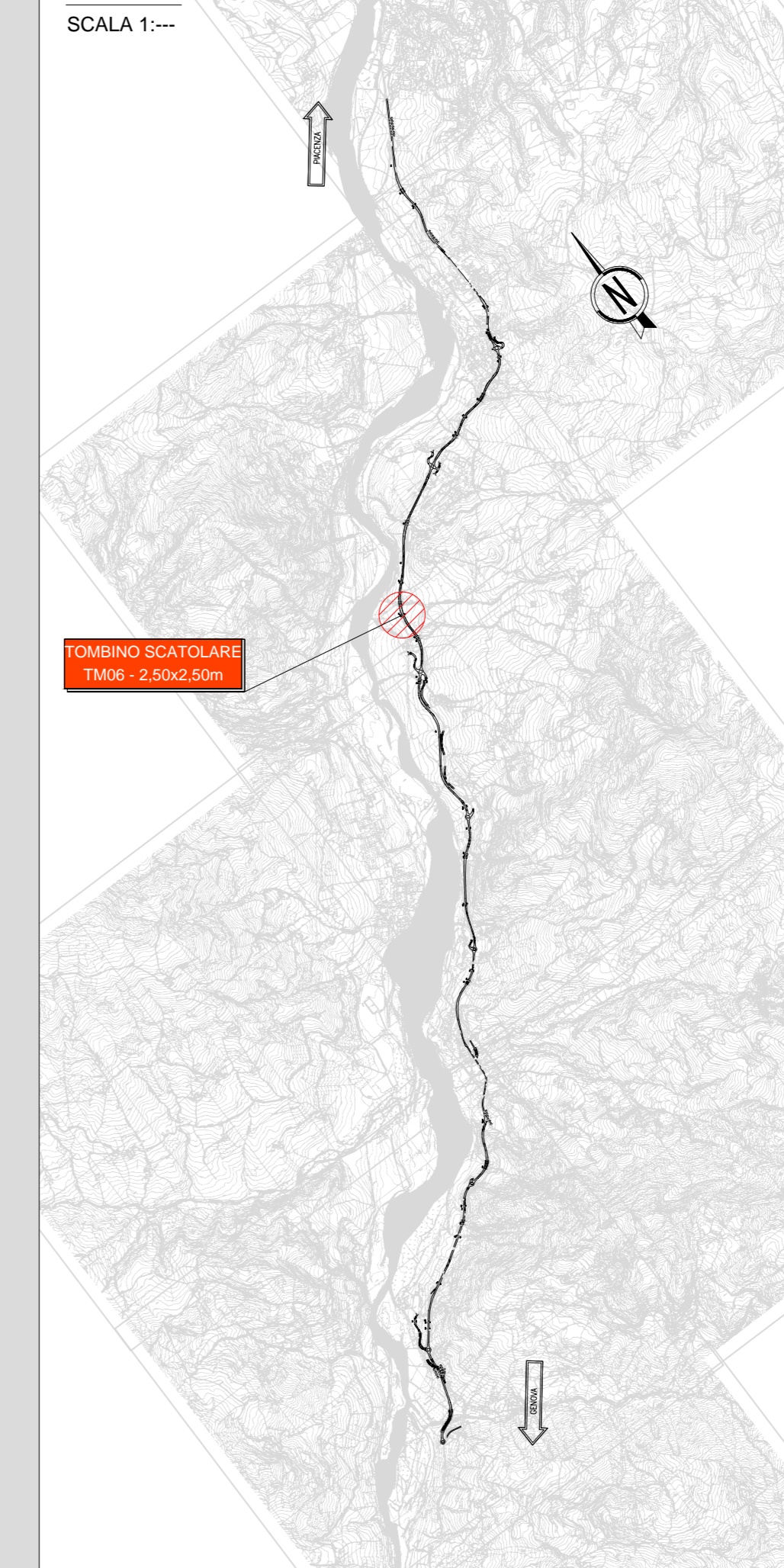
SEZIONE B-B
SCALA 1:50



SEZIONE D-D
SCALA 1:50



KEYPLAN
SCALA 1:---



Sanas ANAS S.p.A.
GRUPPO FS ITALIANE Direzione Progettazione e Realizzazione Lavori

S.S.45 DELLA VAL DI TREBBIA
AMMODERNAMENTO DELLA STRADA STATALE N. 45 DELLA VAL
TREBBIA NEL TRATTO CERNUSCA-RIVERGARO

PROGETTO DEFINITIVO

PROGETTAZIONE: **ANAS DPPL**

SUPPORTO ALLA PROGETTAZIONE:

PROGETTO: **Ing. ANTONIO SCALAMANDRÒ**
Città di Genova - 1988

STUDIO CORONA

IL GEOLOGO: **gen. MARCO MARTINO**
Città di Genova - 1988

CONCRETO UNING
C.A.S.M.

IL RESPONSABILE DEL SPA: **Ing. Luca TOSCANI**
Città di Genova - 1988

SETAC
S.p.A.

IL COORDINATORE PER LA SICUREZZA IN FASE DI PROGETTAZIONE: **gen. E. PASIELLA**

ARKE
S.p.A.

VISTO IL RESPONSABILE DEL PROCEDIMENTO: **Ing. Anna Maria ACCIARI**

ECOPLAN
S.p.A.

PROTOCOLLO DATA

DOTT. GEOL. DANILIO GALLO
ING. RENATO DEL PRETE

LAF01

L - PROGETTO STRUTTURALE - TOMBINATURE IDRALICHE
LAF - TM06 - TOMBINO SCATOLARE 2.50X2.50M ALLA PROG. KM 1+171 - ASSE 03
PLANIMETRIA, PROFILO E SEZIONI

CODICE PROGETTO	NOME FILE	REVISIONE	SCALA
PROGETTO	LAF01-POSTM06STRD01_A.dwg		
BO0067	D 1801	A	VARIE

REV.	DESCRIZIONE	DATA	REDATTO	VERIFICATO	APPROVATO
C					
B					
A	EMISSIONE	APRILE 2007			