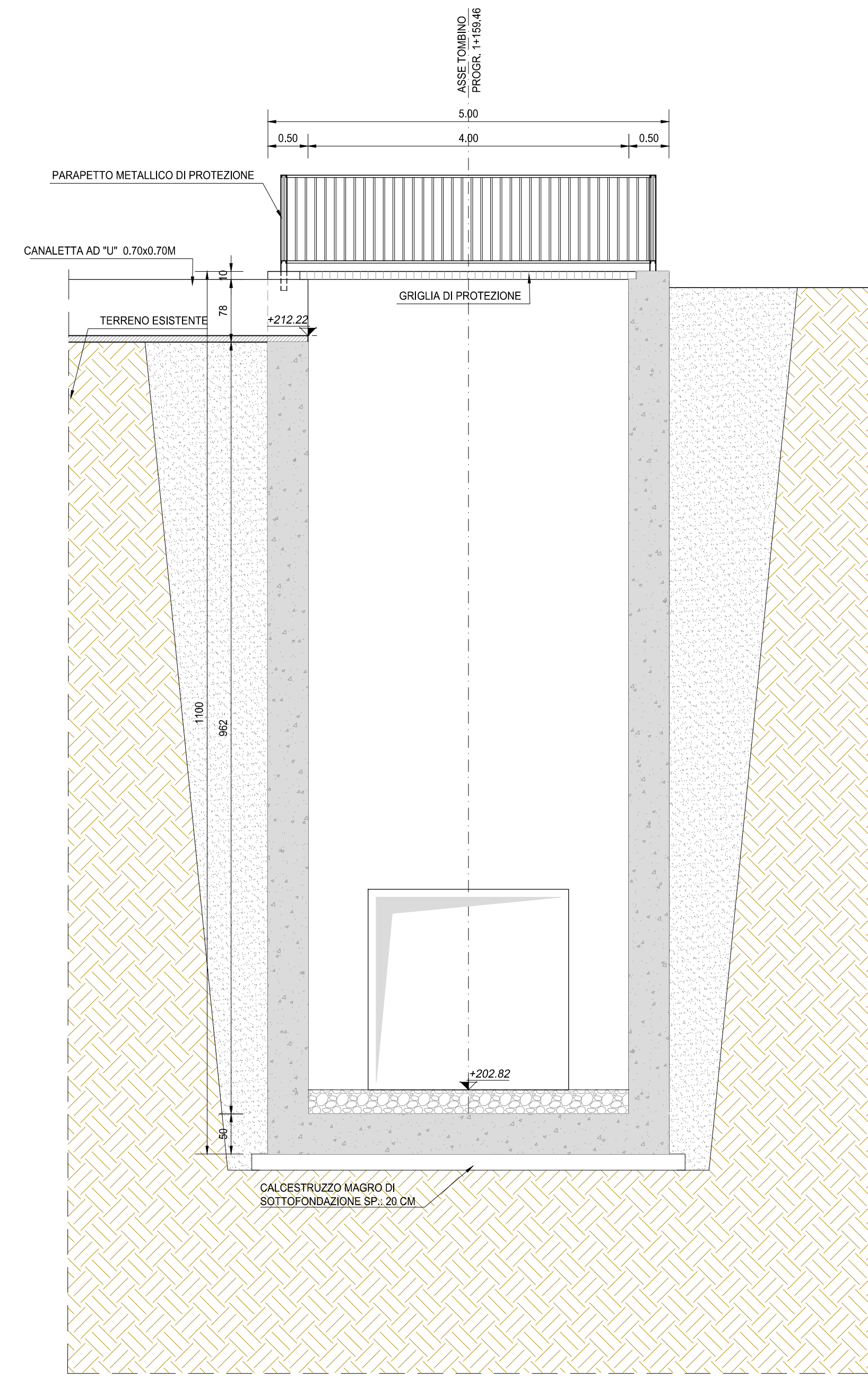
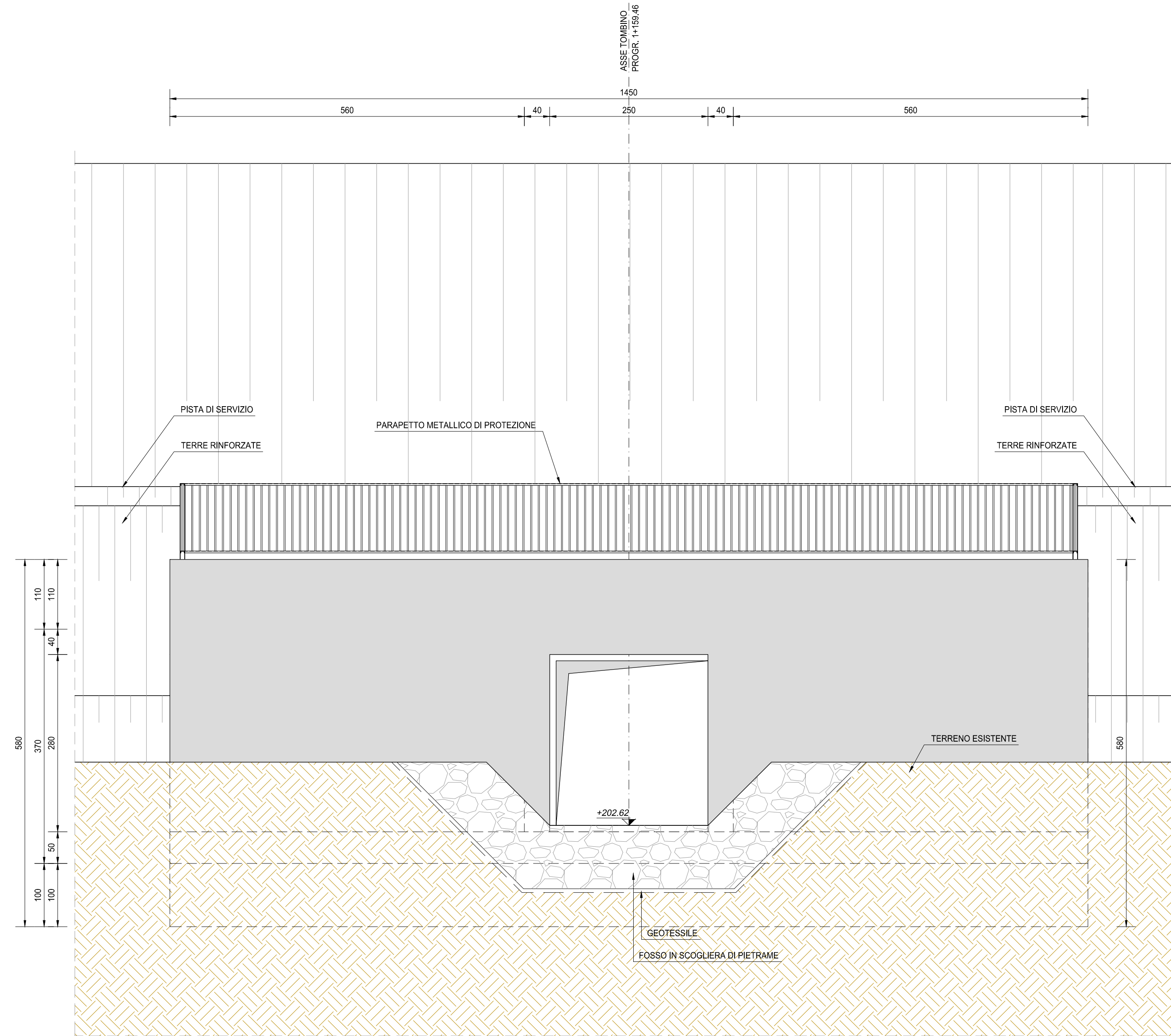


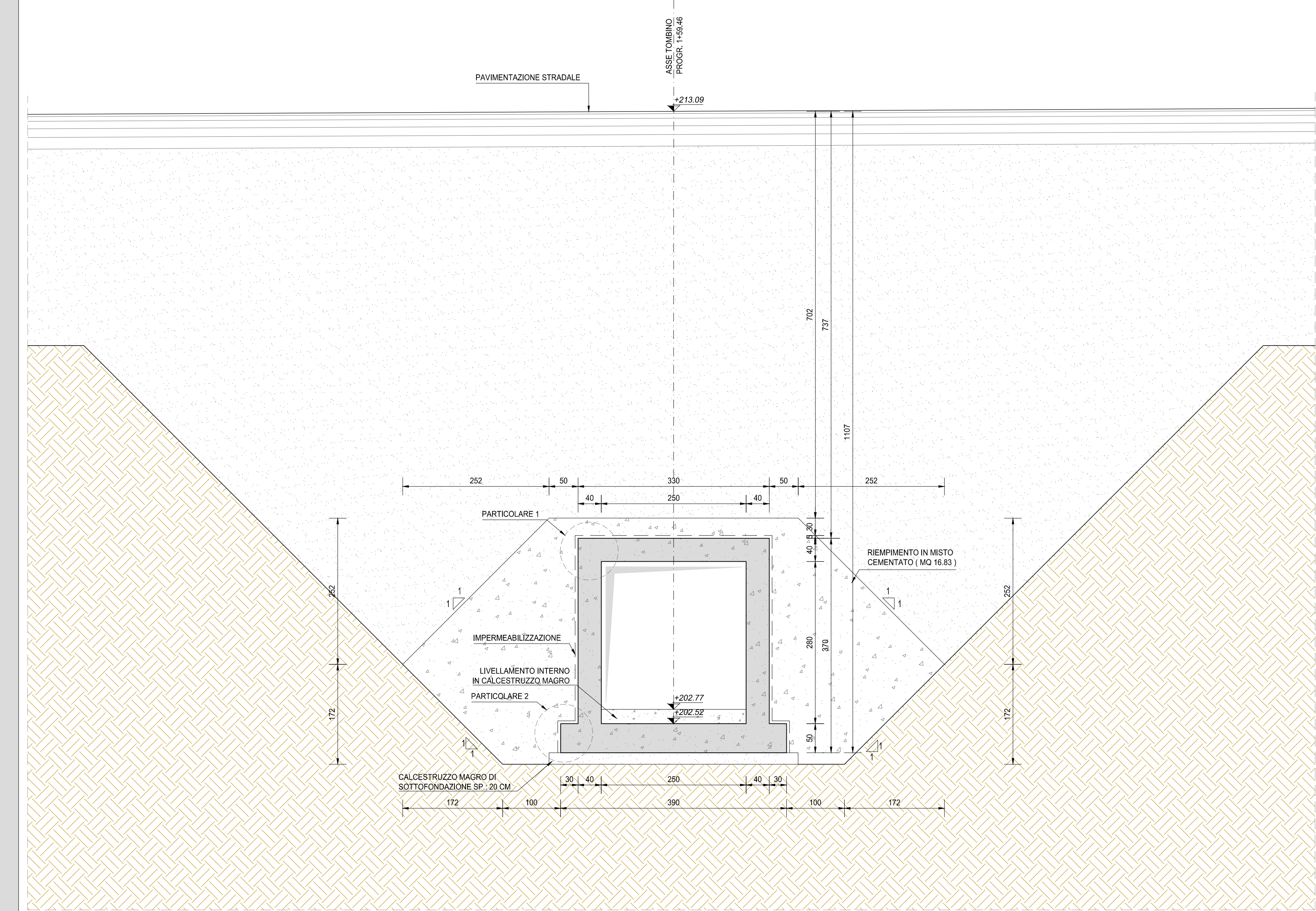
SEZIONE A-A  
SCALA 1:50



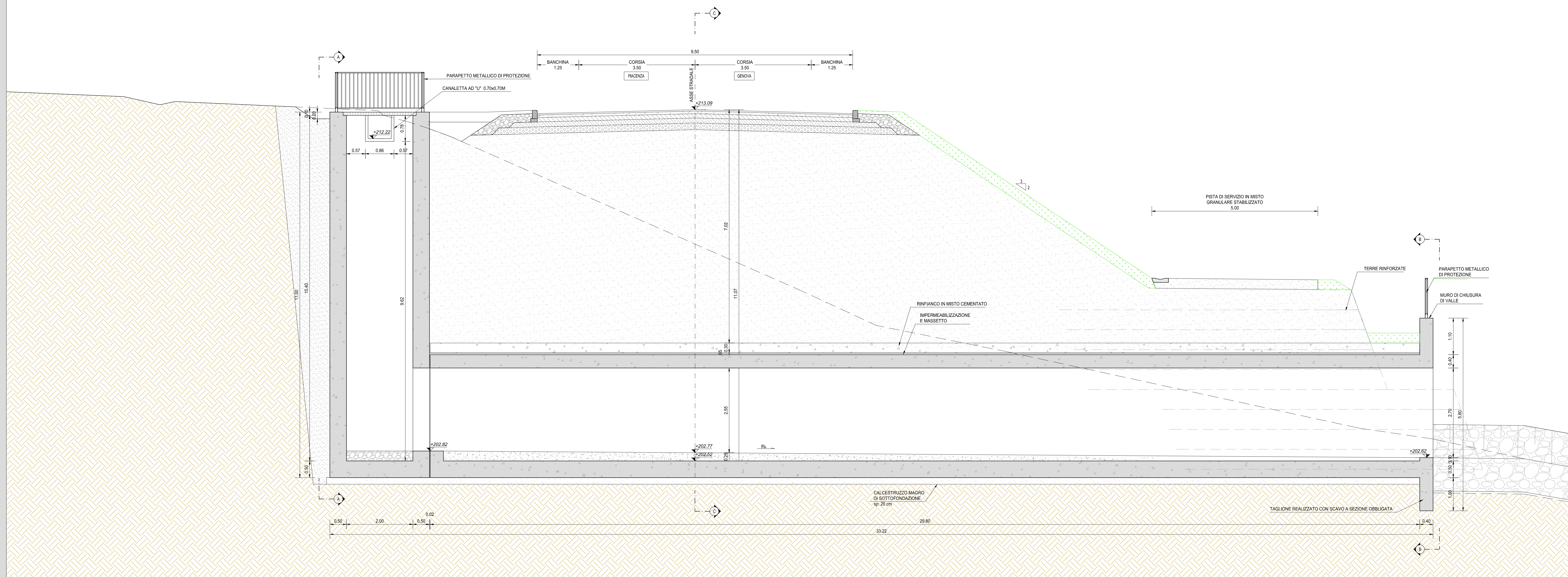
SEZIONE B-B  
SCALA 1:50



SEZIONE C-C  
SCALA 1:50



SEZIONE D-D  
SCALA 1:50





**ANAS S.p.A.**  
Direzione Progettazione e Realizzazione Lavori

**S.S.45 DELLA VAL DI TREBBIA**  
AMMODERNAMENTO DELLA STRADA STATALE N. 45 DELLA VAL  
TREBBIA NEL TRATTO CERNUSCA-RIVERGARO

**PROGETTO DEFINITIVO**

**PROGETTAZIONE:** ANAS DPPL

**PROGETTISTI:**  
ing. ANTONIO SCALAMANDRO  
CNR - CNR di Firenze n. 1081

**IL GEOLOGO:**  
geol. MARCO MARTINO  
CNR - CNR di Ancona n. 457

**IL RESPONSABILE DEL SIA:**  
ing. LAURA FRODINI  
CNR - CNR di Roma n. 637988

**IL COORDINATORE PER LA SICUREZZA IN FASE DI PROGETTAZIONE:**  
geol. E. PIRELLA

**VISTO - IL RESPONSABILE DEL PROCEDIMENTO:**  
ing. Anna Maria ACCIARI

**SUPPORTO ALLA PROGETTAZIONE:**

**DOTT. GEOL. DANILLO GALLO**      **ING. RENATO DEL PRETE**

**PROTOCOLLO**      DATA

**LAR02**      **L - PROGETTO STRUTTURALE - TOMBINATURE IDRAULICHE**  
LAR - TM16 - TOMBINO SCATOLARE 2.50X2.50M ALLA PROGR. KM 1+159 - ASSE 07  
PLANIMETRIA, PROFILI E SEZIONI - TAVOLA 02 DI 02

**CODICE PROGETTO**

PROGETTO    LIV. PROG.    N. PROG.

**BO0067**    **D**    **1801**

**NOME FILE**  
LAR02-P07TM16STRD02\_A.dwg

**REVISIONE**    **SCALA:**

**CODICE ELAB.**    **ELAB.**

**P07**    **TM16**    **STRD**    **101**    **A**    **VARIE**

REV.	DESCRIZIONE	DATA	REDATTO	VERIFICATO	APPROVATO
C					
B					
A	EMISSIONE	APRILE 2007			