SEZIONI TRASVERSALI
SCALA 1:200

PROFILO ASSE PRINC_01
SEZIONE Ax1-24
PROGRESSIVA 500.00

QUOTE TERRENO	174.55, 173.32, 173.30, 173.30, 173.24, 167.10, 166.98, 165.74, 165.89, 165.38, 164.20, 158.14, 157.93
PARZIALI TERRENO	6.95, 0.95, 1.77, 0.72, 9.24, 0.12, 1.05, 6.68, 1.17, 2.40, 12.30, 8.13
PROGRESSIVE TERRENO	-24.83, -17.88, -16.93, -15.16, -14.44, -5.20, -5.08, -4.03, 2.65, 3.82, 6.22, 18.52, 26.65
QUOTE USURA	165.67, 165.68, 165.76, 165.62, 165.59
PARZIALI USURA	0.68, 2.93, 5.52, 1.26
QUOTE RILEVATO	173.31, 165.58, 165.07, 165.58, 165.07, 165.16, 164.99, 164.95, 164.87, 160.28, 160.25, 160.55, 160.54, 158.07
PARZIALI RILEVATO	11.60, 0.56, 1.35, 3.61, 6.78, 1.36, 3.18, 6.89, 1.30, 0.29, 0.50, 0.90
PROGRESSIVE RILEVATO	-17.12, -5.52, -4.96, -4.96, -3.61, 0.00, 6.78, 8.14, 11.32, 18.21, 19.51, 19.80, 20.30, 21.20

PROFILO ASSE PRINC_01
SEZIONE Ax1-24c
PROGRESSIVA 515.36

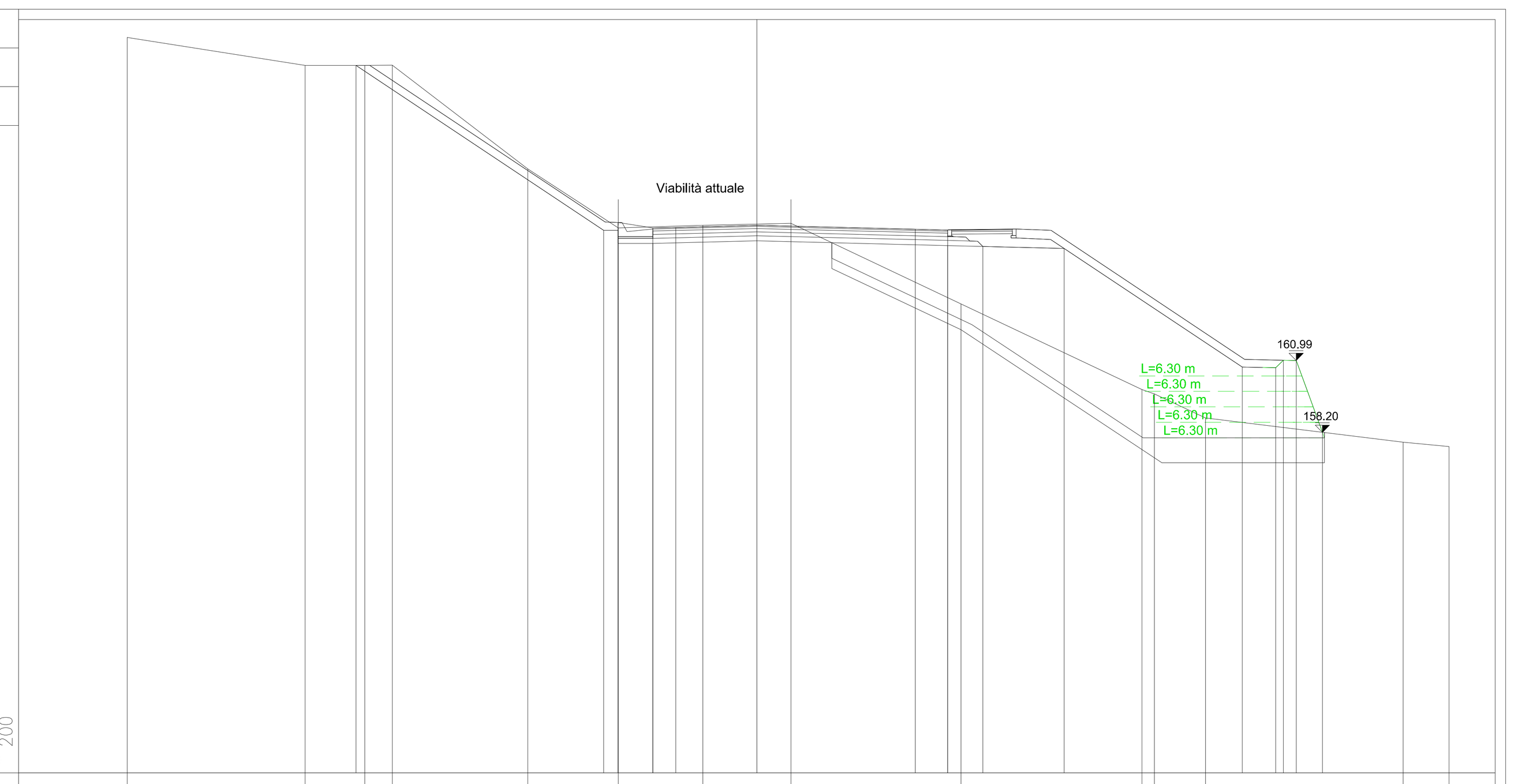

QUOTE TERRENO	173.51, 172.42, 172.43, 172.43, 168.41, 166.13, 166.22, 166.30, 163.18, 159.86, 159.69, 158.76, 157.82, 157.65
PARZIALI TERRENO	6.89, 2.31, 1.07, 5.26, 3.49, 3.29, 3.41, 6.59, 7.00, 0.49, 1.98, 7.66, 1.77
PROGRESSIVE TERRENO	-24.40, -17.51, -15.20, -14.13, -8.87, -5.38, -2.09, 1.32, 7.91, 14.91, 15.40, 17.38, 25.04, 26.81
QUOTE USURA	166.12, 166.14, 166.22, 166.07, 166.04
PARZIALI USURA	0.89, 3.14, 6.14, 1.25
QUOTE RILEVATO	172.43, 166.03, 165.52, 166.03, 165.52, 165.62, 165.44, 165.40, 165.33, 160.73, 160.70, 161.00, 160.99, 158.20
PARZIALI RILEVATO	9.59, 0.56, 1.35, 4.03, 7.39, 1.36, 3.15, 6.90, 1.30, 0.29, 0.50, 1.02
PROGRESSIVE RILEVATO	-15.53, -5.94, -5.38, -5.38, -4.03, 0.00, 7.39, 8.75, 11.90, 18.80, 20.10, 20.39, 20.89, 21.91

PROFILO ASSE PRINC_01
SEZIONE Ax1-24a
PROGRESSIVA 503.36

QUOTE TERRENO	173.99, 173.40, 173.39, 168.72, 167.66, 165.76, 165.88, 165.94, 165.99, 164.39, 163.95, 158.26, 158.09, 157.94
PARZIALI TERRENO	3.31, 2.45, 7.19, 0.94, 2.53, 3.16, 1.78, 1.70, 3.39, 0.96, 11.53, 7.02, 1.58
PROGRESSIVE TERRENO	-20.65, -17.34, -14.89, -7.70, -6.76, -4.23, -1.07, 0.71, 2.41, 5.80, 6.76, 18.29, 25.31, 26.89
QUOTE USURA	165.77, 165.79, 165.86, 165.71, 165.68
PARZIALI USURA	0.72, 2.98, 5.96, 1.27
QUOTE RILEVATO	173.40, 165.68, 165.17, 165.68, 165.17, 165.26, 165.08, 165.05, 164.97, 160.37, 160.35, 160.64, 160.63, 158.18
PARZIALI RILEVATO	11.58, 0.56, 1.35, 3.70, 7.23, 1.35, 3.16, 6.89, 1.30, 0.30, 0.50, 0.89
PROGRESSIVE RILEVATO	-17.19, -5.61, -5.05, -5.05, -3.70, 0.00, 7.23, 8.58, 11.74, 18.63, 19.93, 20.23, 20.73, 21.62

PROFILO ASSE PRINC_01
SEZIONE Ax1-25
PROGRESSIVA 523.76

QUOTE TERRENO	172.37, 171.65, 171.63, 171.34, 171.19, 170.70, 170.60, 166.39, 166.41, 166.51, 163.31, 162.67, 159.19, 157.91
PARZIALI TERRENO	4.92, 3.25, 0.95, 0.13, 0.76, 0.15, 6.47, 2.25, 4.47, 6.76, 1.82, 7.46, 10.38
PROGRESSIVE TERRENO	-22.80, -17.88, -14.63, -13.68, -13.55, -12.79, -12.64, -6.17, -3.92, 0.55, 7.31, 9.13, 16.59, 26.97
QUOTE USURA	166.36, 166.38, 166.46, 166.33, 166.30
PARZIALI USURA	1.00, 3.26, 5.37, 1.25
QUOTE RILEVATO	168.00, 166.27, 165.76, 166.27, 165.76, 165.86, 165.70, 165.67, 165.59, 160.99, 160.96, 161.26, 161.25, 158.63
PARZIALI RILEVATO	2.60, 0.44, 1.35, 4.26, 6.62, 1.36, 3.17, 6.89, 1.30, 0.30, 0.50, 0.95
PROGRESSIVE RILEVATO	-8.65, -6.05, -5.61, -5.61, -4.26, 0.00, 6.62, 7.98, 11.15, 18.04, 19.34, 19.64, 20.14, 21.09

PROFILO ASSE PRINC_01
SEZIONE Ax1-24b
PROGRESSIVA 513.55

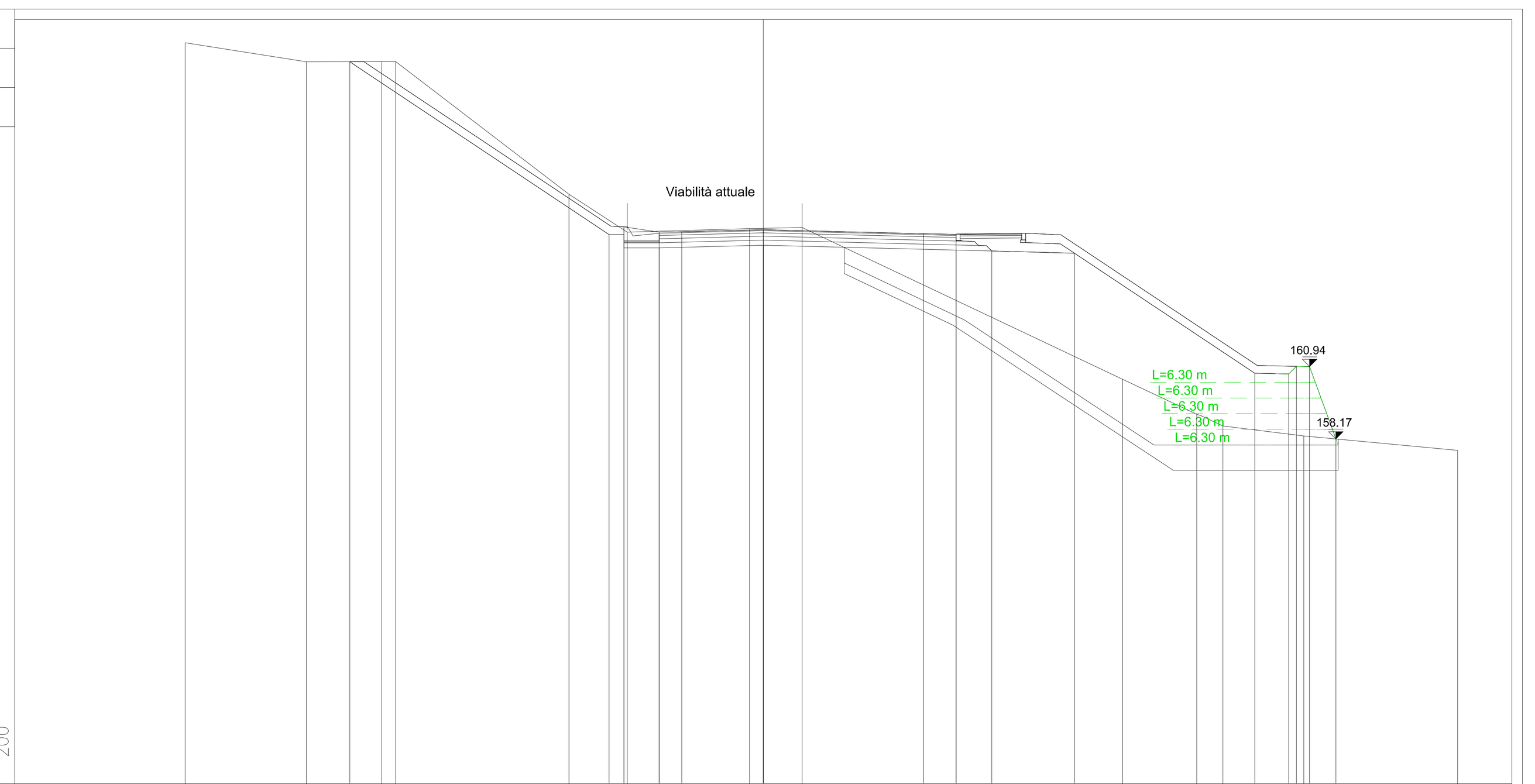

QUOTE TERRENO	173.32, 172.58, 172.59, 172.59, 167.52, 166.07, 166.21, 166.25, 160.45, 159.11, 158.67, 158.29, 157.74
PARZIALI TERRENO	4.63, 2.88, 0.53, 6.62, 2.23, 4.67, 2.01, 12.24, 2.83, 1.00, 3.10, 5.87
PROGRESSIVE TERRENO	-22.09, -17.46, -14.58, -14.05, -7.43, -5.20, -0.53, 1.48, 13.72, 16.55, 17.55, 20.65, 26.52
QUOTE USURA	166.07, 166.09, 166.17, 166.02, 165.99
PARZIALI USURA	0.86, 3.12, 6.12, 1.25
QUOTE RILEVATO	172.59, 165.98, 165.47, 165.98, 165.47, 165.57, 165.39, 165.35, 165.27, 160.68, 160.65, 160.95, 160.94, 158.17
PARZIALI RILEVATO	9.91, 0.56, 1.35, 3.98, 7.37, 1.36, 3.15, 6.89, 1.30, 0.30, 0.50, 1.00
PROGRESSIVE RILEVATO	-15.80, -5.89, -5.33, -5.33, -3.98, 0.00, 7.37, 8.73, 11.88, 18.77, 20.07, 20.37, 20.87, 21.87

PROFILO ASSE PRINC_01
SEZIONE Ax1-26
PROGRESSIVA 541.82



QUOTE TERRENO	170.69, 169.85, 169.87, 169.94, 168.98, 168.49, 166.89, 166.95, 166.95, 166.77, 166.50, 164.66, 160.11, 158.29
PARZIALI TERRENO	5.41, 1.62, 2.30, 3.05, 0.44, 5.45, 4.74, 2.12, 1.03, 0.34, 4.43, 9.79, 12.88
PROGRESSIVE TERRENO	-26.31, -20.90, -19.28, -16.98, -13.93, -13.49, -8.04, -3.30, -1.18, -0.15, 0.19, 4.62, 14.41, 27.29
QUOTE USURA	166.83, 166.86, 166.95, 166.92, 166.92
PARZIALI USURA	1.20, 3.46, 3.75, 1.25
QUOTE RILEVATO	166.23, 166.93, 166.35, 166.32, 166.31, 166.29, 161.61, 161.58, 161.88, 161.87, 159.40
PARZIALI RILEVATO	4.66, 5.00, 1.36, 3.04, 7.02, 1.30, 0.29, 0.50, 0.90
PROGRESSIVE RILEVATO	-4.66, -4.66, 0.00, 5.00, 6.36, 9.40, 16.42, 17.72, 18.01, 18.51, 19.41

RICHIAMI AD ALTRI ELABORATI	
PER LA PLANIMETRIA E IL PROSPETTO	**P00OS01STRDI01-02**
PER LA RELAZIONE DI CALCOLO	**P00OS00STRRE01**

NOTE

PER IL COMPUTO SI FACCIA RIFERIMENTO AL CORRISPONDENTE QUADERNO DELLE SEZIONI CORRENTI

anas GRUPPO FS ITALIANE
ANAS S.p.A.
Direzione Progettazione e Realizzazione Lavori

S.S.45 DELLA VAL DI TREBBIA

AMMODERNAMENTO DELLA STRADA STATALE N. 45 DELLA VAL TREBBIA NEL TRATTO CERNUSCA-RIVERGARO

PROGETTO DEFINITIVO

PROGETTAZIONE: ANAS DPRL

SUPPORTO ALLA PROGETTAZIONE: STUDIO CORONA; Ingegneria del Territorio s.r.l.; CONSORZIO UNING – Società designata GA&M; SETAC Srl Servizi & Engineering Trasporti Ambiente Costruzioni; ARKE' INGEGNERIA s.r.l.; ECOPLAN; E&G Engineering & Graphics S.r.l.; DOTT. GEOL. DANILO GALLO; ING. RENATO DEL PRETE

I PROGETTISTI:
ing. Antonio SCALAMANDRÈ
Ordine Ing. di Frosinone n.1063

IL GEOLOGO:
geol. Maurizio MARTINO
Ordine Geol. del Lazio ES n.457

IL RESPONSABILE DEL SIA:
Ing. Laura TROIANI
Ordine Arch. di Roma n.A-31890

IL COORDINATORE PER LA SICUREZZA IN FASE DI PROGETTAZIONE:
geom. E PAIELLA

VISTO: IL RESPONSABILE DEL PROCEDIMENTO:
ing. Anna Maria NOSARI

PROTOCOLLO | DATA

MA004

M - PROGETTO STRUTTURALE - TERRE RINFORZATE DI VALLE
MA - TRATTO 01 - ASSE 01 DA KM 0+500 A KM 0+600
SEZIONI TRASVERSALI - TAVOLA 1 DI 2

CODICE PROGETTO			NOME FILE	REVISIONE	SCALA:
PROGETTO	LIV. PROG.	N. PROG.	MA004 - P00OS01STRSZ01_A.dwg		
BO0067	D	1801	CODICE ELAB. P00OS01STRSZ01	A	1:200

REV.	DESCRIZIONE	DATA	REDATTO	VERIFICATO	APPROVATO
C					
B					
A	EMISSIONE	Aprile 2020			