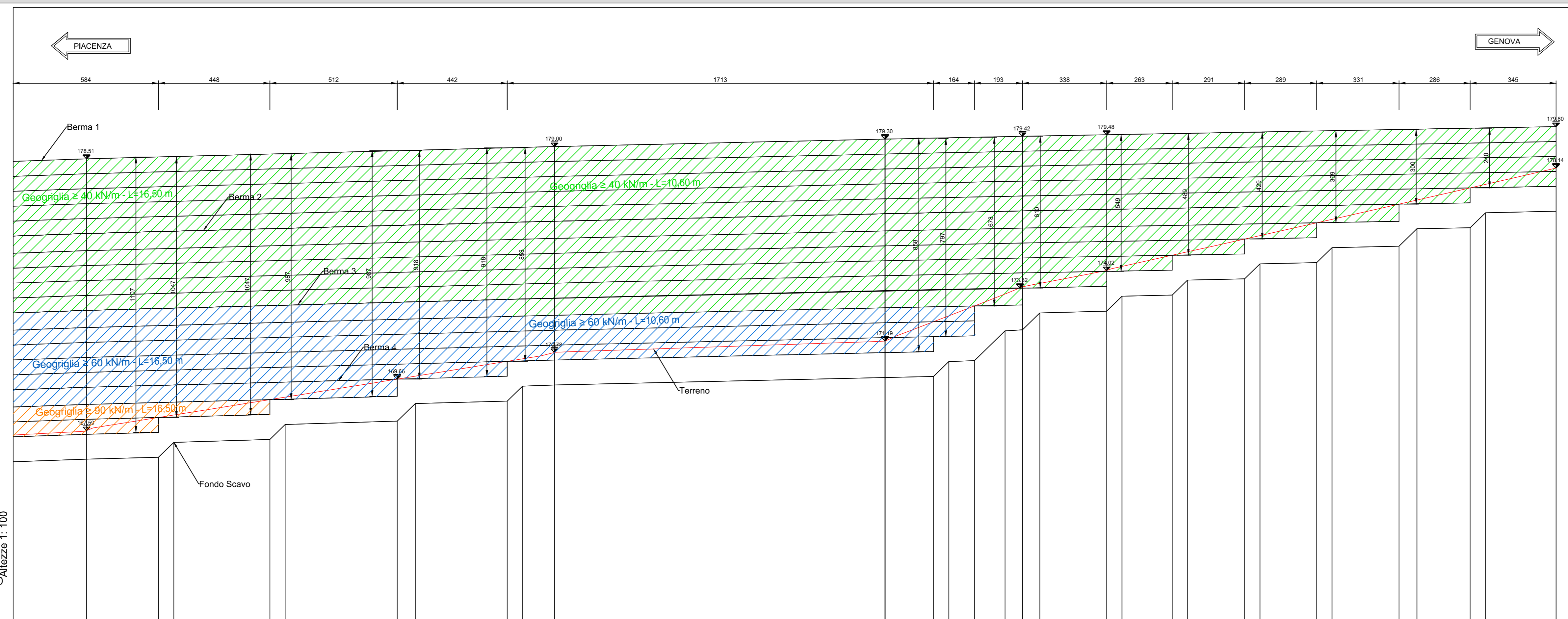


PROFILO LONGITUDINALE  
SCALA 1:100

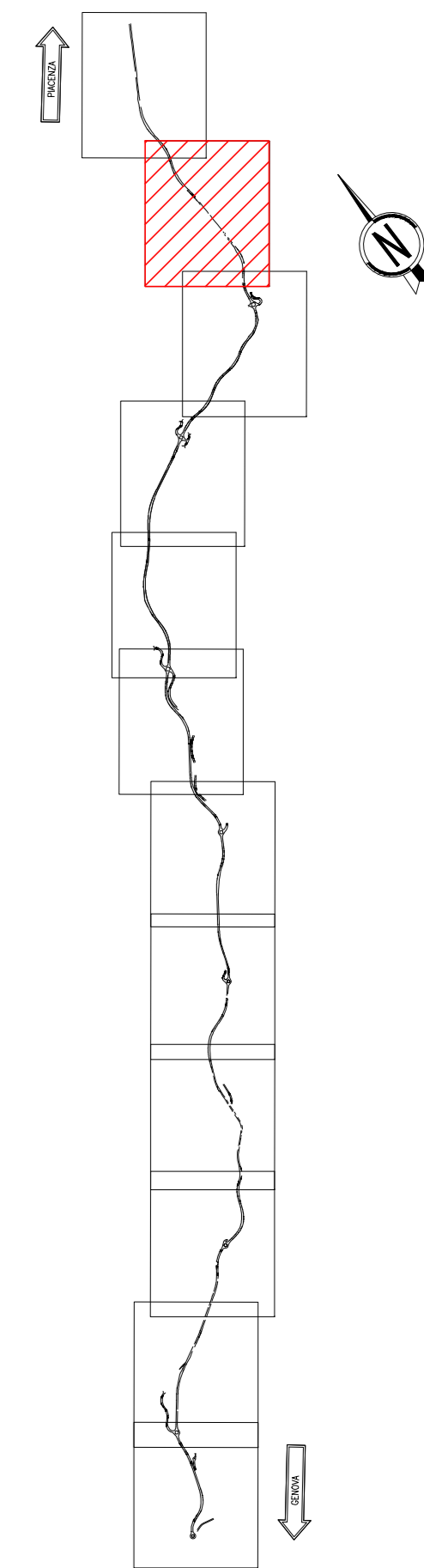
Legenda

	Geogriglia $\geq 40$ kN/m
	Geogriglia $\geq 60$ kN/m
	Geogriglia $\geq 90$ kN/m



No. SEZIONI	Ax1-54		Ax1-55		Ax1-56		Ax1-57		Ax1-57a		Ax1-58	
PARZIALI TERRENO	18.80		13.29		5.52		3.38		18.06			
PROGRESSIVE TERRENO	1066.95		1084.75		1098.03		1103.95		1105.94		1125.00	
QUOTE TERRENO	175.51 - 175.51		170.73 - 170.73		171.19 - 171.19		173.37 - 173.37		174.02 - 174.02		176.13 - 176.13	
QUOTE BERMA 1	175.51 - 175.51		170.73 - 170.73		171.19 - 171.19		173.37 - 173.37		174.02 - 174.02		176.13 - 176.13	
QUOTE BERMA 2	175.51 - 175.51		170.73 - 170.73		171.19 - 171.19		173.37 - 173.37		174.02 - 174.02		176.13 - 176.13	
QUOTE BERMA 3	175.51 - 175.51		170.73 - 170.73		171.19 - 171.19		173.37 - 173.37		174.02 - 174.02		176.13 - 176.13	
QUOTE BERMA 4	175.51 - 175.51		170.73 - 170.73		171.19 - 171.19		173.37 - 173.37		174.02 - 174.02		176.13 - 176.13	
PARZIALI FONDO SCAVO	6.31	2.89	0.42	3.86	0.42	4.50	0.73	3.69	0.42	1.28	13.29	1.95
QUOTE FONDO SCAVO	166.44	166.52	167.12	167.23	167.83	167.97	168.68	168.77	169.37	169.42	169.72	169.76

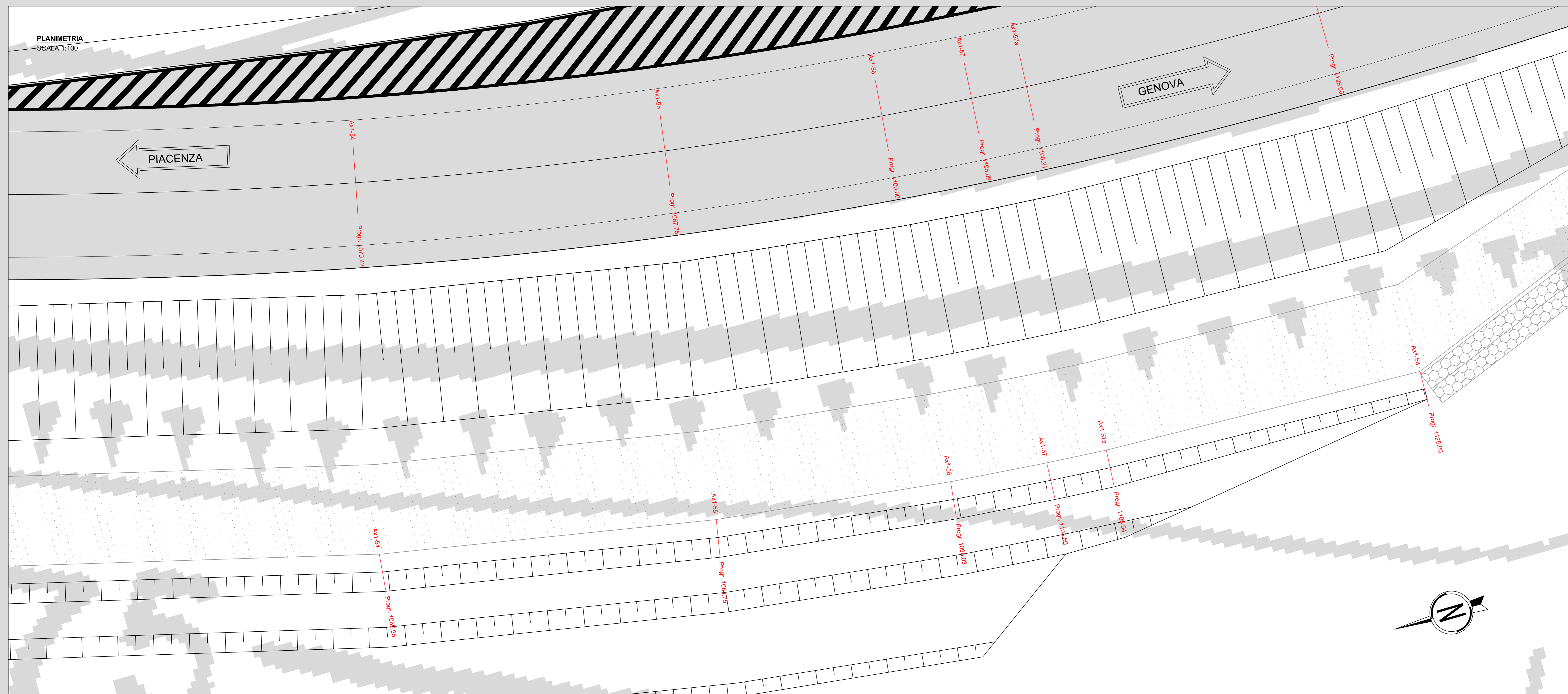
KEY PLAN  
SCALA 1:25000



RICHIAMI AD ALTRI ELABORATI	
PER LE SEZIONI TRASVERSALI	P00OS02STRS01-05
PER LA RELAZIONE DI CALCOLO	P00OS00STRRE01

NOTE	
PER IL COMPUTO SI FACCIÀ RIFERIMENTO AL CORRISPONDENTE QUADERNO DELLE SEZIONI CORRENTI.	

PLANIMETRIA  
SCALA 1:100



**ANAS S.p.A.**  
Direzione Progettazione e Realizzazione Lavori

**S.S.45 DELLA VAL DI TREBBIA**  
AMMODERNAMENTO DELLA STRADA STATALE N. 45 DELLA VAL TREBBIA NEL TRATTO CERNUSCA-RIVERGARO

**PROGETTO DEFINITIVO**

<b>PROGETTAZIONE: ANAS DPRL</b> PROGETTISTI: Ing. Antonio SCALAMANDRE Direzione Strada Statale n. 45		<b>SUPPORTO ALLA PROGETTAZIONE:</b> 	
IL GEOLOGO: Prof. Massimo MARTINO Direzione Strada Statale n. 45			
IL RESPONSABILE DEL S.A. Ing. Luca FRODIANI Direzione Strada Statale n. 45			
IL COORDINATORE PER LA SICUREZZA IN FASE DI PROGETTAZIONE: Ing. E. PIRELLA			
VISTO IL RESPONSABILE DEL PROCEDIMENTO: Ing. Anna Maria NCSAR			
PROTOCOLLO DATA			
		DOTT. GEOL. DANILLO GALLO	
		ING. RENATO DEL PRETE	

<b>MB005</b>		<b>M - PROGETTO STRUTTURALE - TERRE RINFORZATE DI VALLE</b>	
		<b>MB - TRATTO 02 - ASSE 01 DA KM 0+875 A KM 1+125</b>	
		<b>PLANIMETRIA E PROSPETTO - TAVOLA 4 DI 4</b>	
CODICE PROGETTO	UV. PROG. N. PROG.	NOME FILE	REVISIONE
BO0067	D 18.01	MB005 - P00OS02STRD04_A.dwg	A
CODICE ELAB.		CODICE PROGETTO	SCALA:
		P00OS02STRD104	1:100

C				
B				
A	EMISSIONE	Aprile 2020	REDDATO	VERIFICATO
REV.	DESCRIZIONE	DATA	REDDATO	VERIFICATO