PROFILO LONGITUDINALE
SCALA 1:100

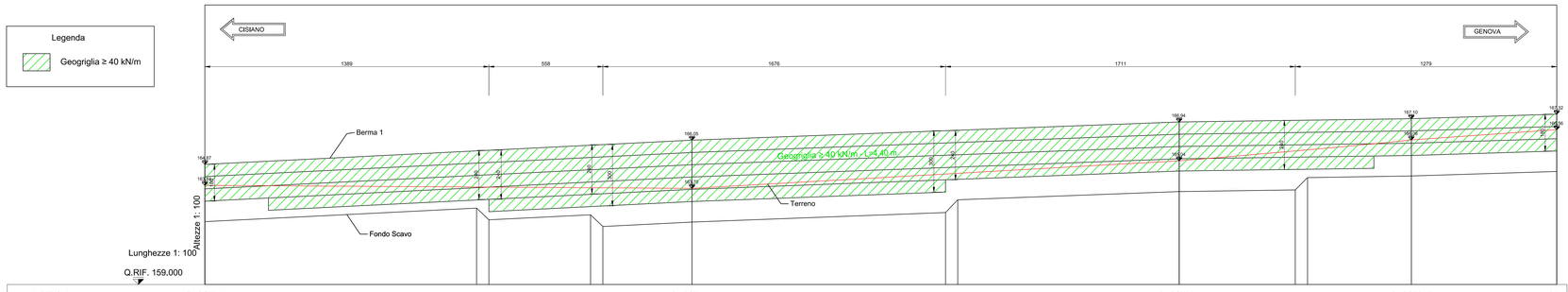

No. SEZIONI	R1-ROT2-9					R1-ROT2-10					R1-ROT2-11					R1-ROT2-12		R2-4
PARZIALI TERRENO	23.83					23.83					11.36					7.11		
PROGRESSIVE TERRENO	79.22					103.05					126.88					138.24		145.35
QUOTE TERRENO	163.84					163.70					165.04					166.06		166.56
QUOTE BERMA 1	164.87					166.05					166.94					167.10		167.32
PARZIALI FONDO SCAVO		13.29	0.60	4.98	0.60	4.36		12.40	0.60		10.83		5.68	0.60	5.08		7.11	
QUOTE FONDO SCAVO	162.07		162.73	162.16	162.40	161.83	162.05		162.51	163.14		163.54		163.62	164.22	164.30		164.52

KEY PLAN
SCALA 1:25000

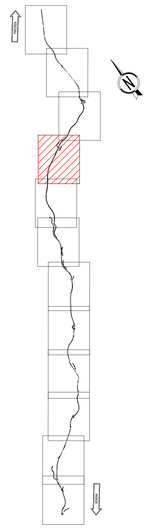

PLANIMETRIA
SCALA 1:100

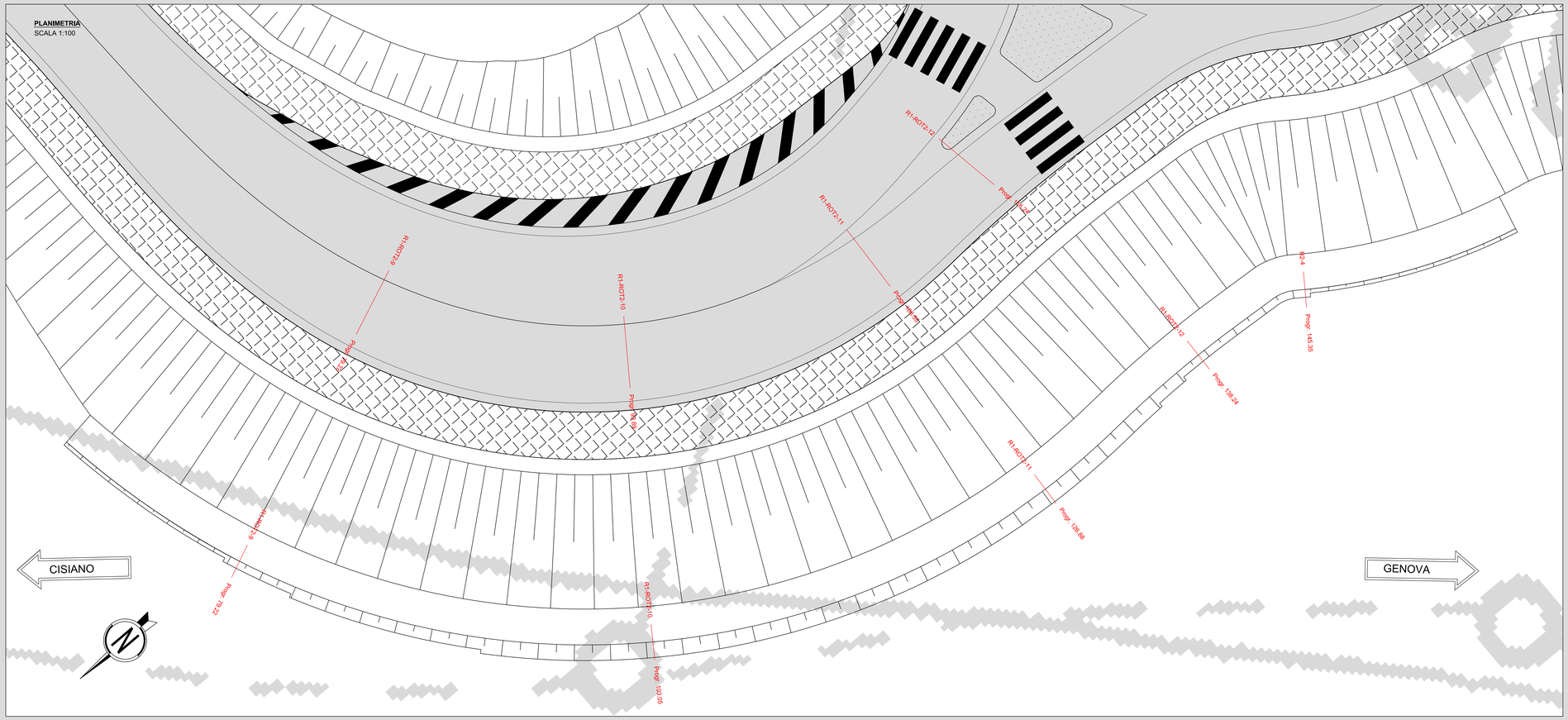

RICHIAMI AD ALTRI ELABORATI	
PER LE SEZIONI TRASVERSALI	**P00OS04STRSZ01**
PER LA RELAZIONE DI CALCOLO	**P00OS00STRRE01**

NOTE
PER IL COMPUTO SI FACCIA RIFERIMENTO AL CORRISPONDENTE QUADERNO DELLE SEZIONI CORRENTI

ANAS S.p.A.
Direzione Progettazione e Realizzazione Lavori

S.S.45 DELLA VAL DI TREBBIA

AMMODERNAMENTO DELLA STRADA STATALE N. 45 DELLA VAL TREBBIA NEL TRATTO CERNUSCA-RIVERGARO

PROGETTO DEFINITIVO

PROGETTAZIONE: ANAS UPRL

I PROGETTISTI:
ing. Antonio SCALAMANDRÈ
Ordine Ing. di Frosinone n. 1063

IL GEOLOGO:
geol. Maurizio MARTINO
Ordine Geol. del Lazio ES n.457

IL RESPONSABILE DEL SIA:
ing. Laura TROIANI
Ordine Arch. di Roma n.A-21880

IL COORDINATORE PER LA SICUREZZA IN FASE DI PROGETTAZIONE:
geom. E.FABELLA

VISTO: IL RESPONSABILE DEL PROCEDIMENTO:
ing. Anna Maria NOSARI

SUPPORTO ALLA PROGETTAZIONE:
STUDIO CORONA
Geoprogetto del Territorio s.r.l.
CONSORZIO UNING Società Consortile GA&M.
SETAC Ingegneria & Engineering Trasporti Ambiente Costruzioni
ARKE' Architettura & Ingegneria
ECOPLAN
EBG Engineering & Graphics S.r.l.
DOTT. GEOL. DANILO GALLO
ING. RENATO DEL PRETE

PROTOCOLLO | DATA

MD001

M - PROGETTO STRUTTURALE - TERRE RINFORZATE DI VALLE
MD - TRATTO 04 - DA KM 0+026,73 ROTATORIA 02 A KM 0+071,51 RAMO 01 ROTATORIA 02
PLANIMETRIA E PROSPETTO

CODICE PROGETTO				NOME FILE	REVISIONE	SCALA:
PROGETTO	LIV. PROG.	N. PROG.		MD001 - P00OS04STRDI01_A.dwg		
BO0067	D	1801		CODICE ELAB. P00OS04STRDI01	A	1:100

REV.	DESCRIZIONE	DATA	REDATTO	VERIFICATO	APPROVATO
C					
B					
A	EMISSIONE	Aprile 2020			