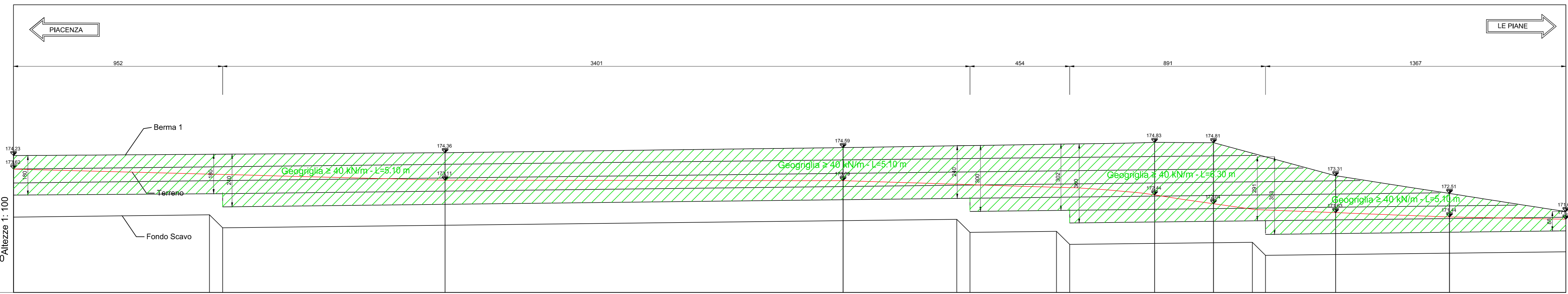
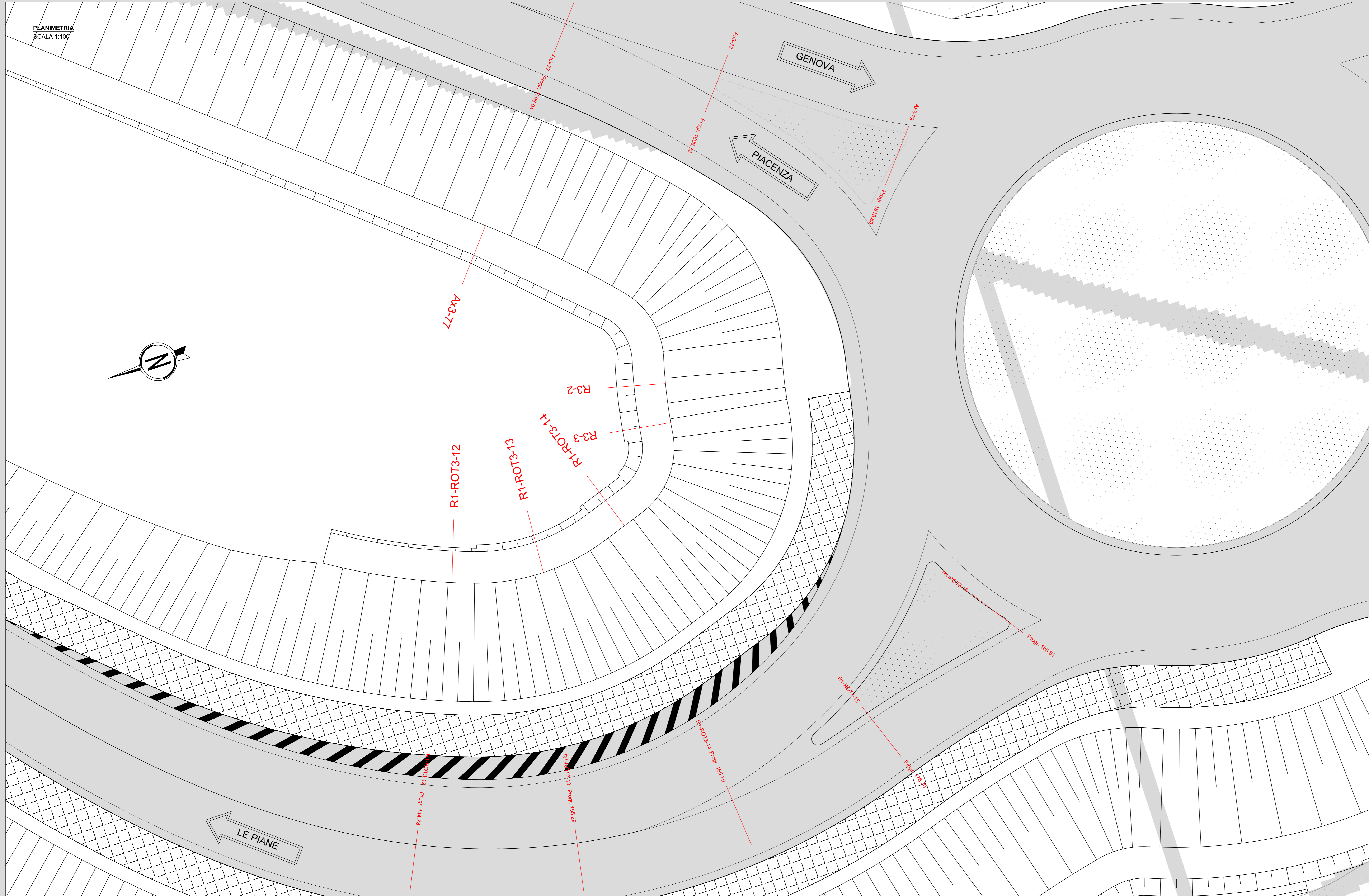
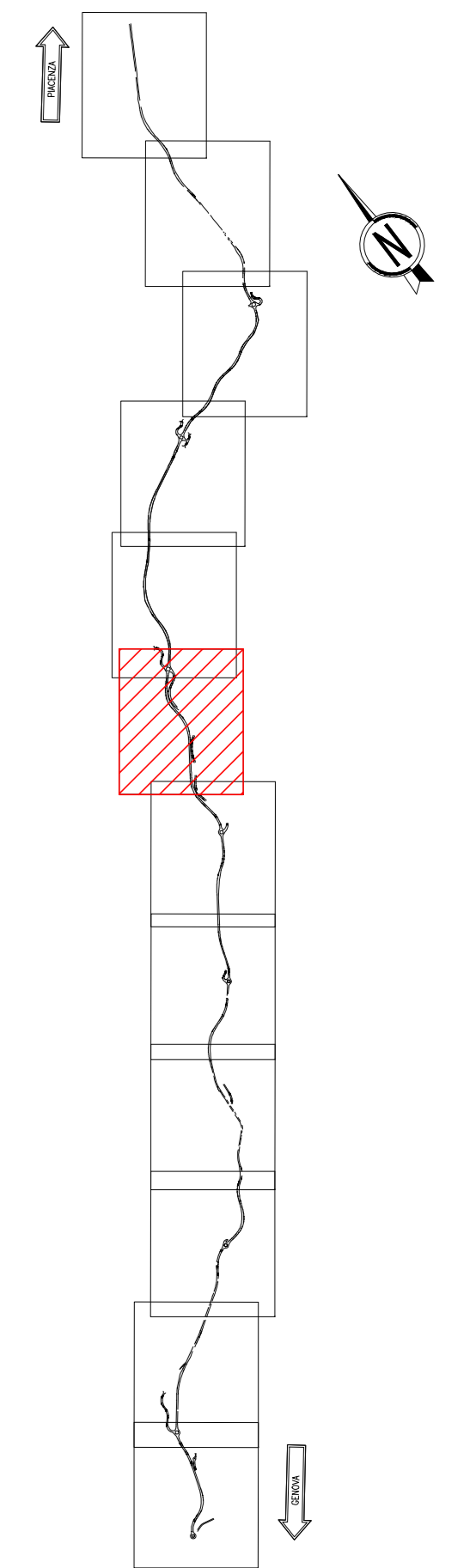


Legenda
Geogriglia ≥ 40 kN/m



No. SEZIONI	Ax3-75	Ax3-76	Ax3-77	R3-2	R3-3	R1-ROT3-14	R1-ROT3-13	R1-ROT3-12
PARZIALI TERRENO	19.64	18.11	14.18	2.68	5.56	5.18	5.29	
PROGRESSIVE TERRENO	1538.30	1577.94	1598.05	1610.23	1612.91	1618.47	1623.65	1628.94
QUOTE TERRENO	174.23 - 173.62	174.36 - 173.11	174.59 - 173.09	174.83 - 172.44	174.81 - 172.04	173.31 - 171.63	172.51 - 171.44	171.68 - 171.33
QUOTE BERMA 1	174.23 - 173.62	174.36 - 173.11	174.59 - 173.09	174.83 - 172.44	174.81 - 172.04	173.31 - 171.63	172.51 - 171.44	171.68 - 171.33
PARZIALI FONDO SCAVO	8.92	33.41	3.94	8.31	13.67			
QUOTE FONDO SCAVO	171.43	171.53 - 170.94	171.33 - 170.73	170.28 - 170.19	170.28 - 169.89			169.85



RICHIAMI AD ALTRI ELABORATI	
PER LE SEZIONI TRASVERSALI	P000S06STRSZ01-02
PER LA RELAZIONE DI CALCOLO	P000S00STRRE01

NOTE	
PER IL COMPUTO SI FACCIA RIFERIMENTO AL CORRISPONDENTE QUADERNO DELLE SEZIONI CORRENTI.	

ANAS S.p.A.
Direzione Progettazione e Realizzazione Lavori

S.S.45 DELLA VAL DI TREBBIA
AMMODERNAMENTO DELLA STRADA STATALE N. 45 DELLA VAL TREBBIA NEL TRATTO CERNUSCA-RIVERGARO

PROGETTO DEFINITIVO	
PROGETTAZIONE: ANAS DPRL	SUPPORTO ALLA PROGETTAZIONE:
PROGETTISTI: Ing. Antonio SCALAMANDRO Claudio Sili, di Piacenza n. 180	STUDIO CORONA
IL GEOLOGO: Prof. Massimo MARTINO Claudio Sili, di Piacenza n. 180	UNING CA&M
IL RESPONSABILE DEL SA: Ing. Luca FRODINI	ARKE
IL COORDINATORE PER LA SICUREZZA IN FASE DI PROGETTAZIONE: Geom. F. PIRELLA	ECOPLAN
VISTO IL RESPONSABILE DEL PROCEDIMENTO: Ing. Anna Maria NCSAR	ING. RENATO DEL PRETE
PROTOCOLLO	DATA

M - PROGETTO STRUTTURALE - TERRE RINFORZATE DI VALLE			
MF - TRATTO 06 - DA KM 14+558.30 ASSE 03 A KM 0+134.44 RAMO 01 ROTATORIA 03 PLANIMETRIA E PROSPETTO			
CODICE PROGETTO	NOME FILE	REVISIONE	SCALA
PROGETTO	MF001 - P000S06STRD01_A.dwg		
BO0067	D 18.01	A	1:100
C			
B			
A	EMISSIONE	Aprile 2020	
REV.	DESCRIZIONE	DATA	REDAITTO VERIFICATO APPROVATO