SEZIONI TRASVERSALI
SCALA 1:200





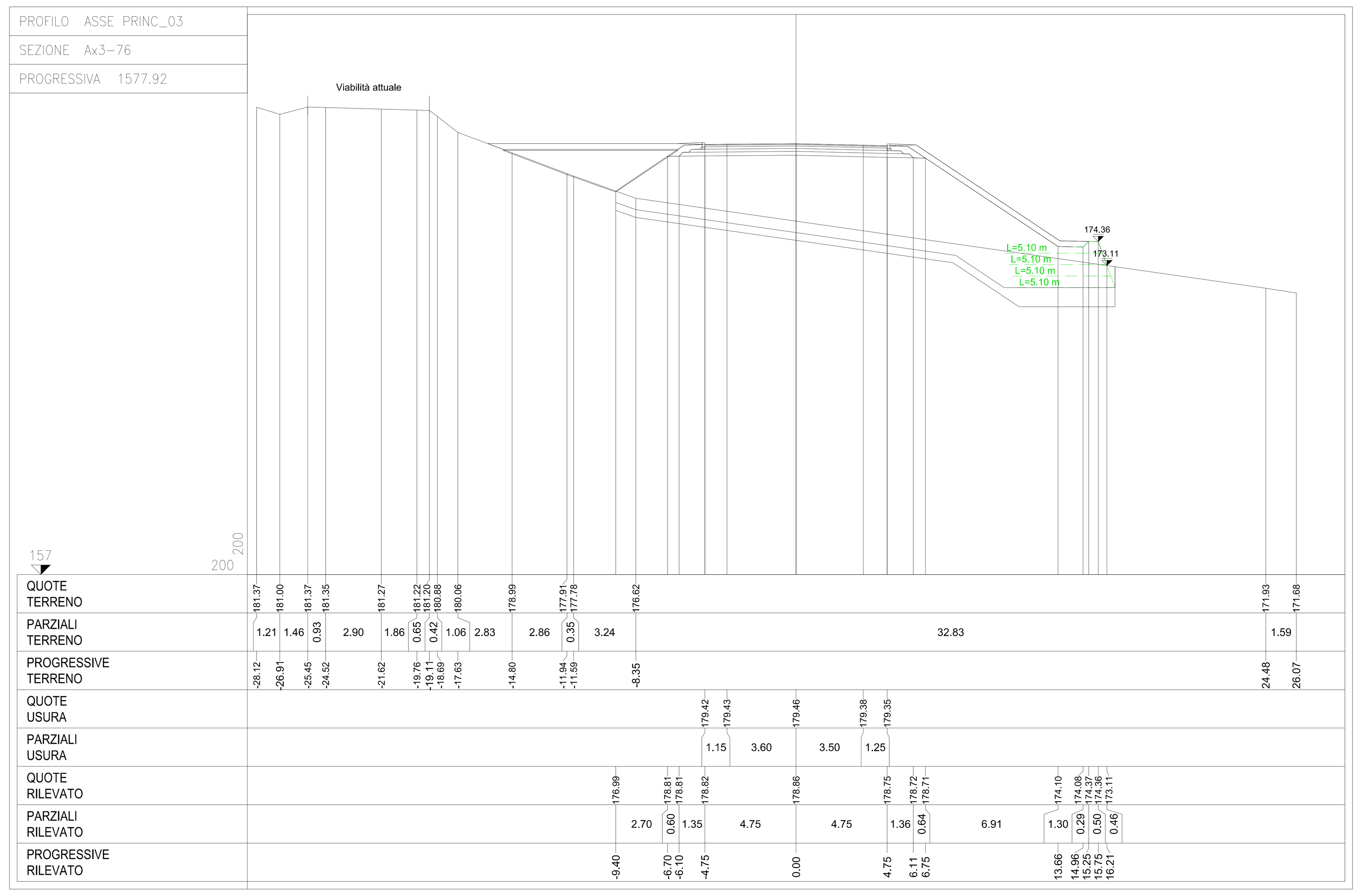



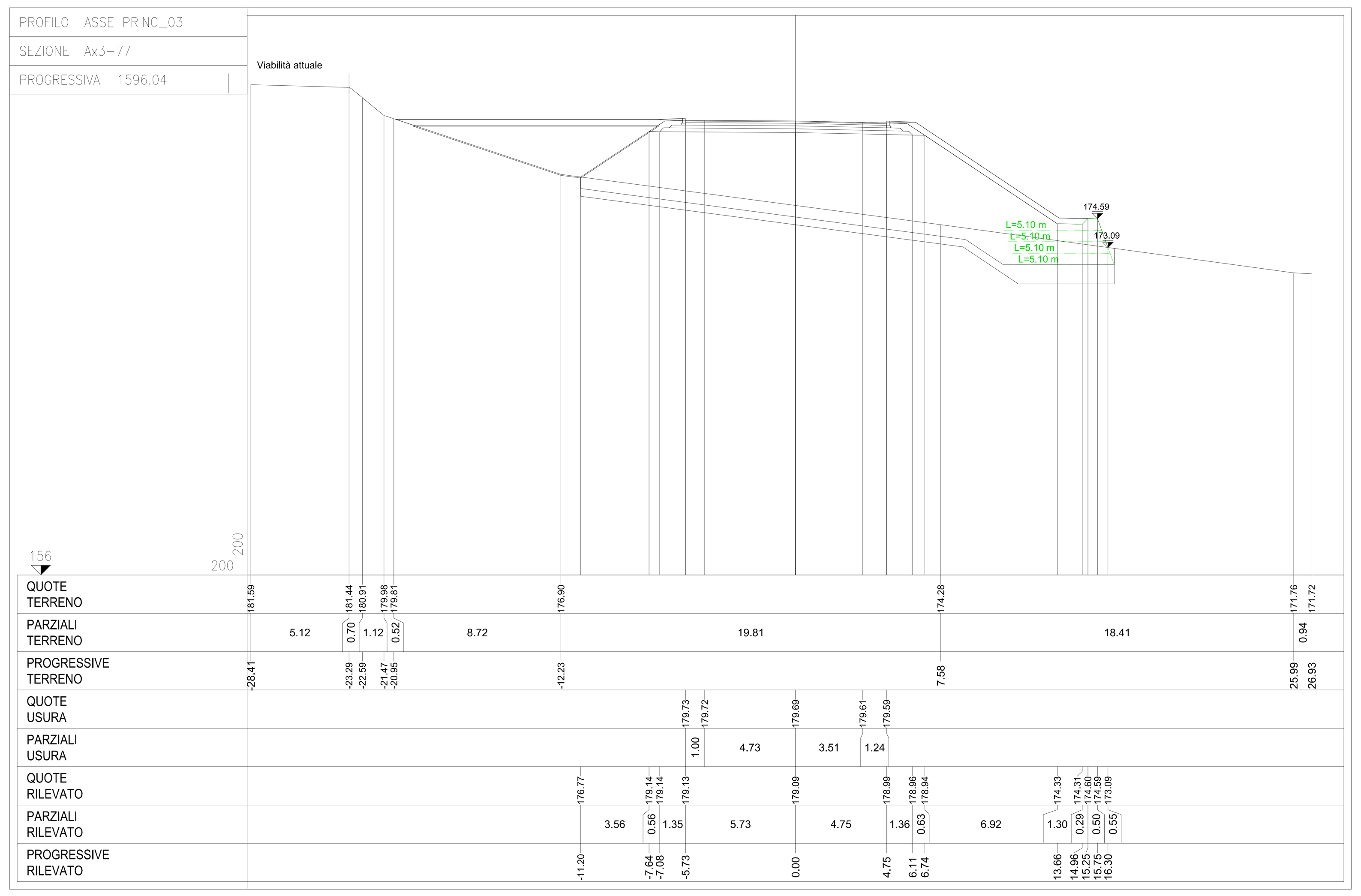

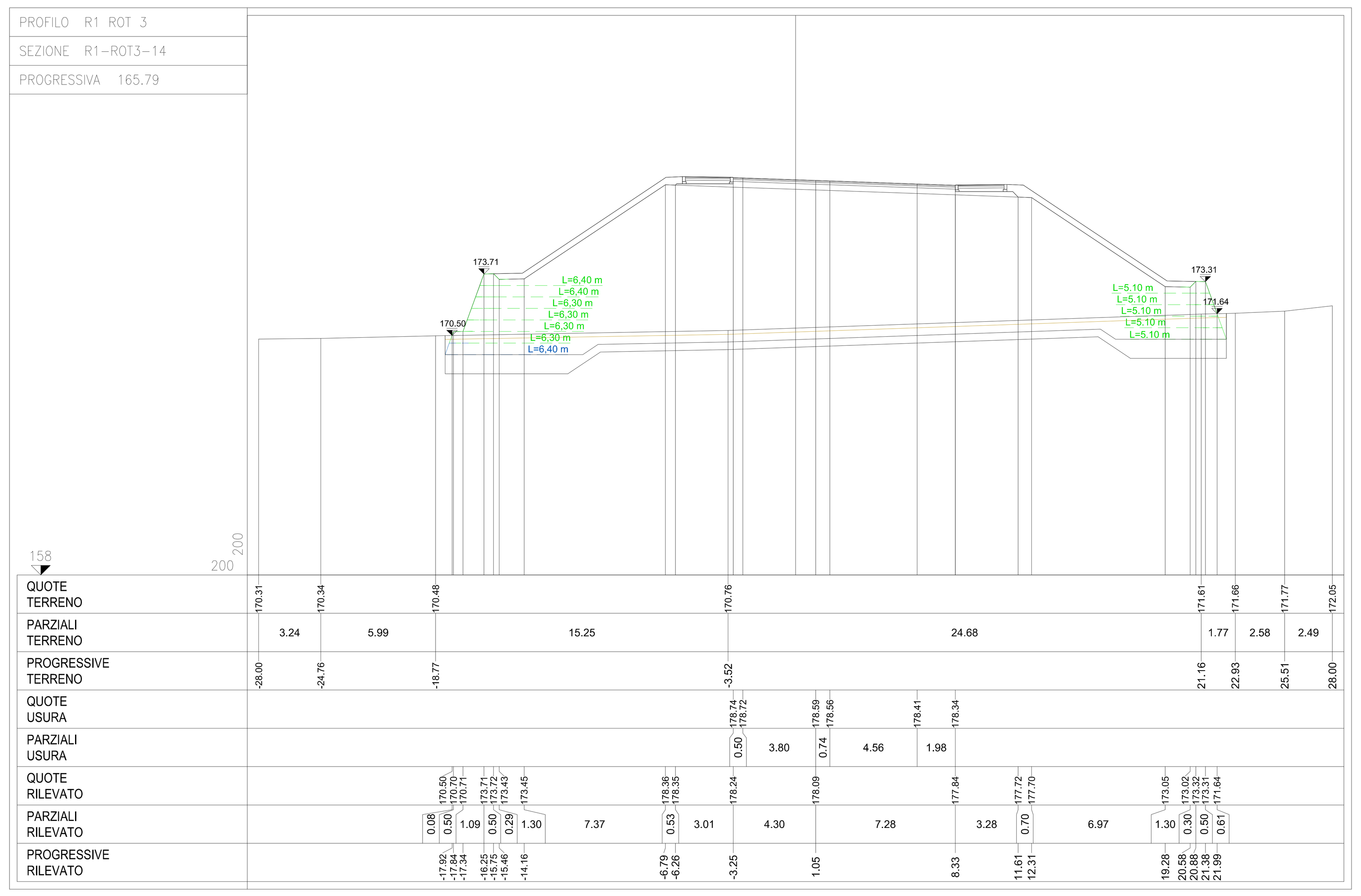

RICHIAMI AD ALTRI ELABORATI	
PER LA PLANIMETRIA E IL PROSPETTO	**P00OS06STRDI01**
PER LA RELAZIONE DI CALCOLO	**P00OS00STRRE01**

NOTE
PER IL COMPUTO SI FACCIA RIFERIMENTO AL CORRISPONDENTE QUADERNO DELLE SEZIONI CORRENTI

ANAS S.p.A.
Direzione Progettazione e Realizzazione Lavori

S.S.45 DELLA VAL DI TREBBIA

AMMODERNAMENTO DELLA STRADA STATALE N. 45 DELLA VAL TREBBIA NEL TRATTO CERNUSCA-RIVERGARO

PROGETTO DEFINITIVO

PROGETTAZIONE: ANAS DPRL

SUPPORTO ALLA PROGETTAZIONE: STUDIO CORONA; Ingegneria del Territorio s.r.l.; CONSORZIO UNING – Società designata GA&M; SETAC Srl Servizi & Engineering Trasporti Ambiente Costruzioni; ARKE' INGEGNERIA s.r.l.; ECOPLAN; E&G Engineering & Graphics S.r.l.; DOTT. GEOL. DANILO GALLO; ING. RENATO DEL PRETE

I PROGETTISTI:
ing. Antonio SCALAMANDRÈ
Ordine Ing. di Frosinone n.1063

IL GEOLOGO:
geol. Maurizio MARTINO
Ordine Geol. del Lazio ES n.457

IL RESPONSABILE DEL SIA:
Ing. Laura TROIANI
Ordine Arch. di Roma n.A-31890

IL COORDINATORE PER LA SICUREZZA IN FASE DI PROGETTAZIONE:
geom. E PAIELLA

VISTO: IL RESPONSABILE DEL PROCEDIMENTO:
ing. Anna Maria NOSARI

PROTOCOLLO | DATA

MF002

M - PROGETTO STRUTTURALE - TERRE RINFORZATE DI VALLE
MF - TRATTO 06 - DA KM 1+558,30 ASSE 03 A KM 0+134,44
RAMO 01 ROTATORIA 03
SEZIONI TRASVERSALI - TAVOLA 1 DI 2

CODICE PROGETTO			NOME FILE	REVISIONE	SCALA:
PROGETTO	LIV. PROG.	N. PROG.	MF002 - P00OS06STRSZ01_A.dwg		
BO0067	D	1801	CODICE ELAB. P00OS06STRSZ01	A	1:200

REV.	DESCRIZIONE	DATA	REDATTO	VERIFICATO	APPROVATO
C					
B					
A	EMISSIONE	Aprile 2020			