
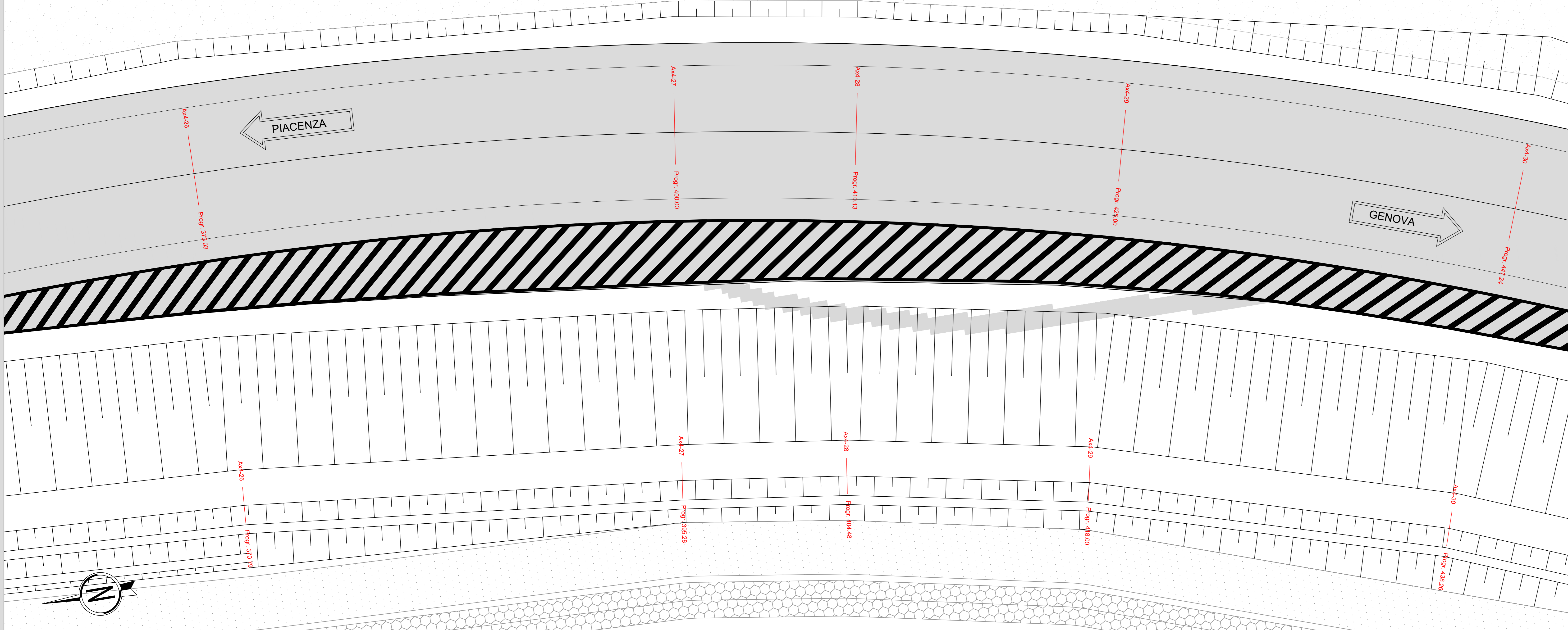


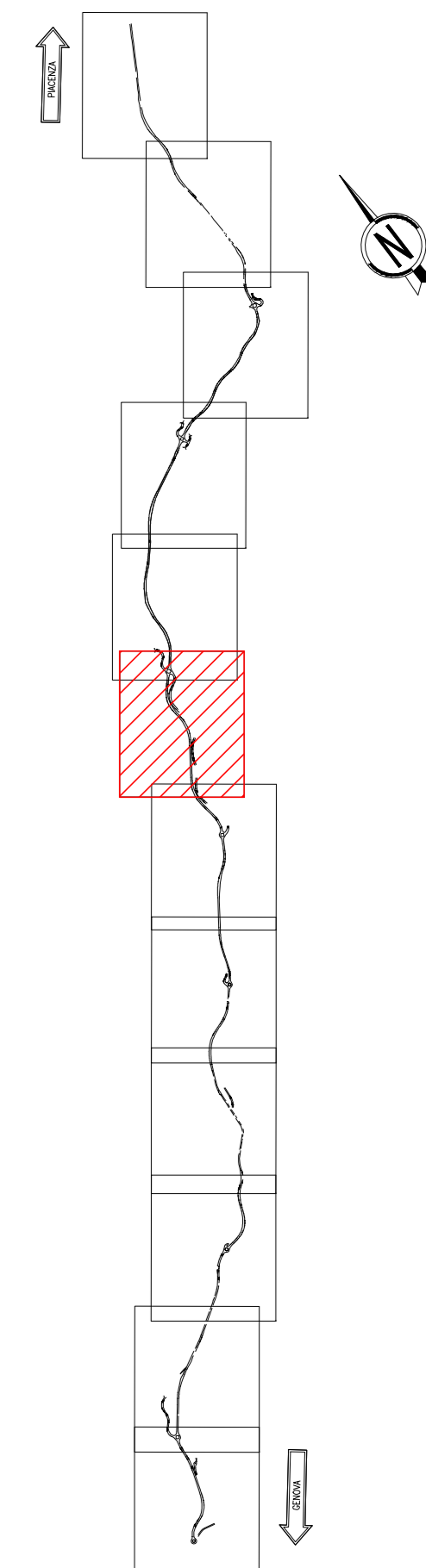
**PROFILO LONGITUDINALE**  
SCALA 1:100



**PLANIMETRIA**  
SCALA 1:100



**KEY PLAN**  
SCALA 1:25000



**RICHIAMI AD ALTRI ELABORATI**

PER LE SEZIONI TRASVERSALI	P00S08STRS01-03
PER LA RELAZIONE DI CALCOLO	P00S08STRRE01

**NOTE**

PER IL COMPUTO SI FACCIÀ RIFERIMENTO AL CORRISPONDENTE QUADERNO DELLE SEZIONI CORRENTI.

**S.S.45 DELLA VAL DI TREBBIA**  
AMMODERNAMENTO DELLA STRADA STATALE N. 45 DELLA VAL TREBBIA NEL TRATTO CERNUSCA-RIVERGARO

**PROGETTO DEFINITIVO**

<b>PROGETTAZIONE:</b> ANAS DPRL	<b>SUPPORTO ALLA PROGETTAZIONE:</b>
I PROGETTISTI: Ing. Antonio SCALAMANDRO Direttore Generale di Pianificazione	STUDIO CORONA
IL GEOLOGO: Prof. Massimo MARTINO Direttore Generale di Lavori	UNING CAS.M.
IL RESPONSABILE DEL SPA: Ing. Luca FRODINI Direttore Generale di Lavori	ARKE
IL COORDINATORE PER LA SICUREZZA IN FASE DI PROGETTAZIONE: Ing. E. PIRELLA	ECOPLAN
VISTO IL RESPONSABILE DEL PROCEDIMENTO: Ing. Anna Maria NCSAVI	ING. RENATO DEL PRETE
PROTOCOLLO: DATA	DOTT. GEOL. DANILLO GALLO

<b>MH003</b>	<b>M - PROGETTO STRUTTURALE - TERRE RINFORZATE DI VALLE</b>
	<b>MH - TRATTO 08 - ASSE 04 DA KM 0+300 A KM 0+504,12</b>
	<b>PLANIMETRIA E PROSPETTO - TAVOLA 2 DI 3</b>
CODICE PROGETTO: BO0067 LIV. PROG.: D N. PROG.: 1801	NOME FILE: MH003 - P00S08STRD02_A.dwg CODICE ELAB.: P00S08STRD102
	REVISIONE: A SCALA: 1:100

C					
B					
A	EMISSIONE	Aprile 2020	REDAITTO	VERIFICATO	APPROVATO
REV.	DESCRIZIONE	DATA	REDAITTO	VERIFICATO	APPROVATO