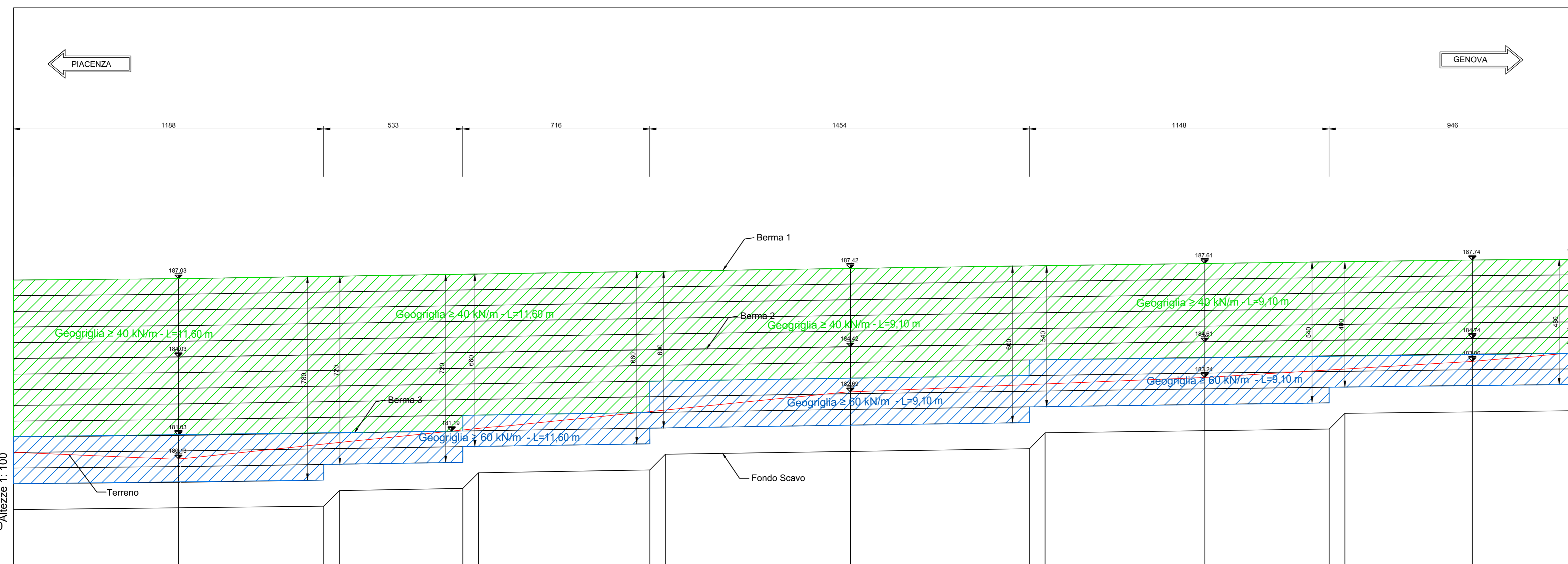


**PROFILO LONGITUDINALE**  
SCALA 1:100

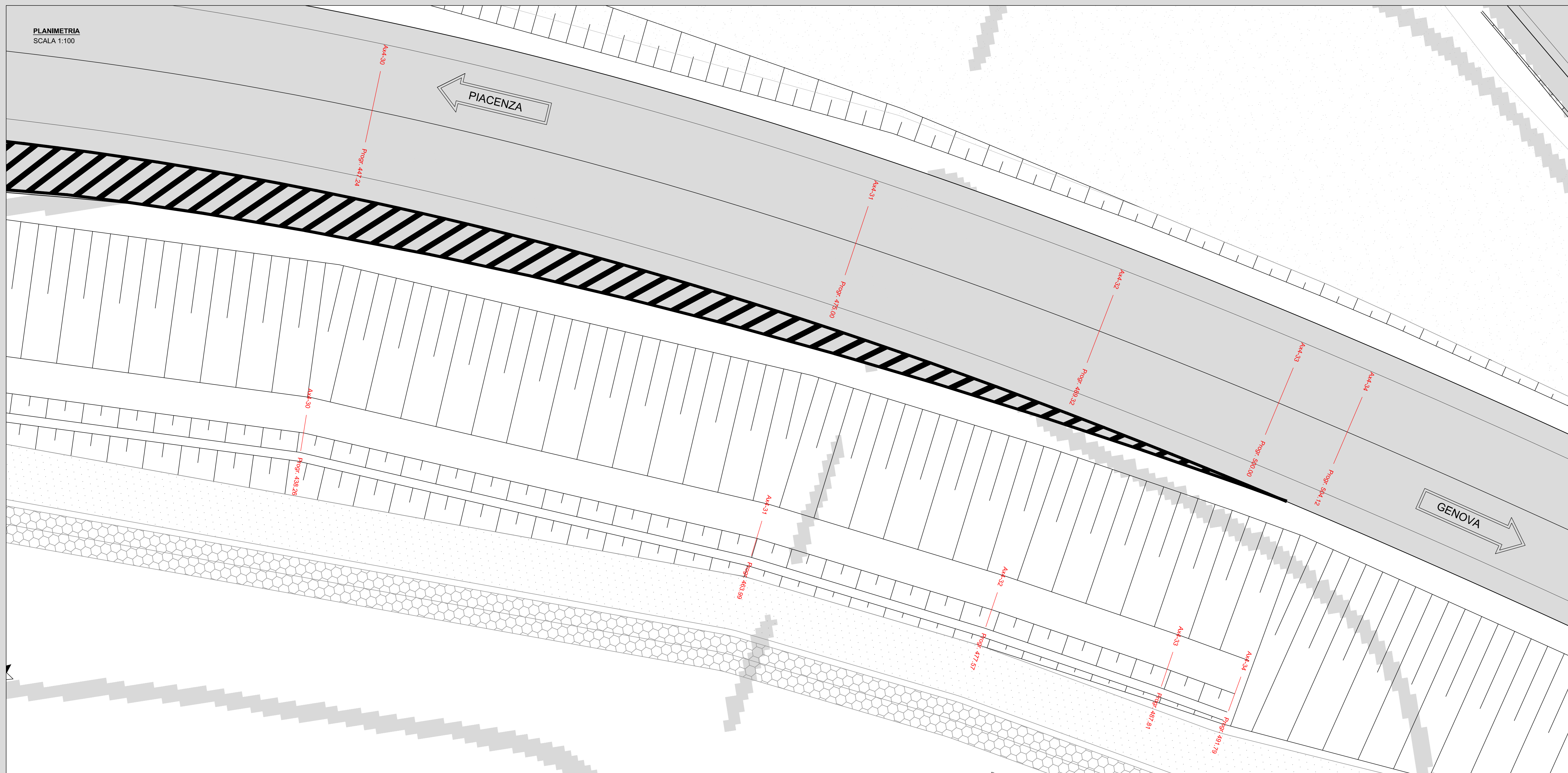
**Legenda**

	Geogriglia ≥ 40 kN/m
	Geogriglia ≥ 60 kN/m

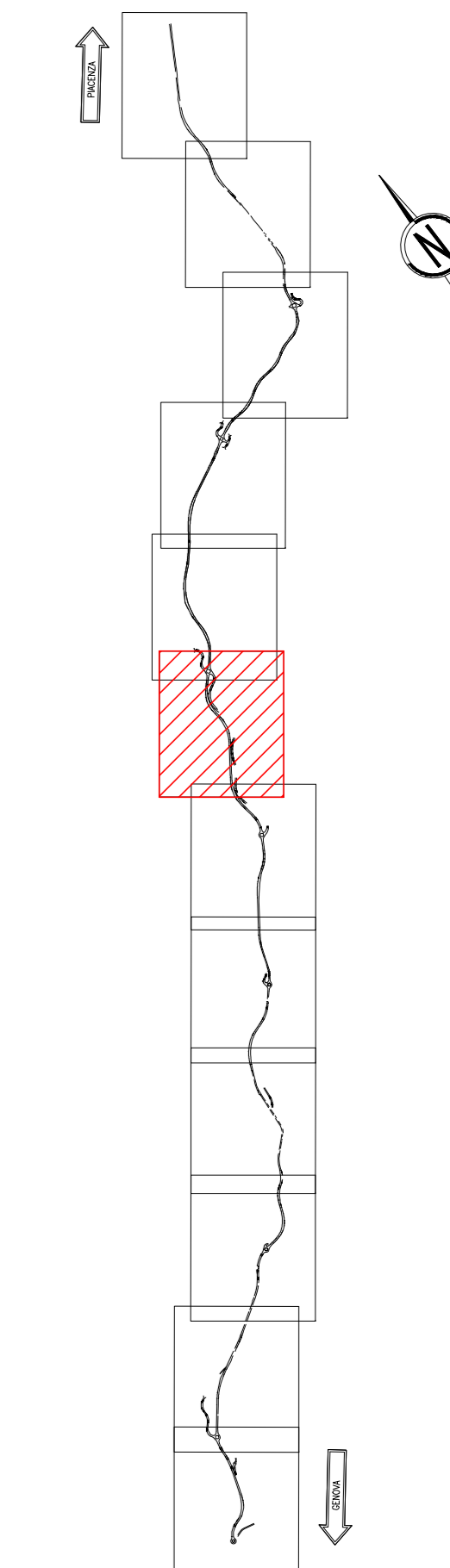


No. SEZIONI	Ax4-30	Ax4-31	Ax4-32	Ax4-33	Ax4-34
PARZIALI TERRENO	20,27	25,73	13,57	10,25	3,98
PROGRESSIVE TERRENO	184,03 - 187,03 - 186,13 - 438,26	184,42 - 187,42 - 183,69 - 463,99	184,61 - 187,61 - 183,24 - 477,57	184,74 - 187,74 - 183,86 - 487,81	187,77 - 184,19 - 481,79
QUOTE TERRENO					
QUOTE BERMA 1					
QUOTE BERMA 2					
QUOTE BERMA 3					
PARZIALI FONDO SCAVO	15,64	4,73	6,56	10,88	8,86
QUOTE FONDO SCAVO	176,31 - 176,91	176,99 - 179,99	179,70 - 180,30	180,51 - 181,12	181,27 - 181,87

**PLANIMETRIA**  
SCALA 1:100



**KEY PLAN**  
SCALA 1:25000



**RICHIAMI AD ALTRI ELABORATI**

PER LE SEZIONI TRASVERSALI	P00OS08STRS01-03
PER LA RELAZIONE DI CALCOLO	P00OS08STRRE01

**NOTE**

PER IL COMPUTO SI FACCIÀ RIFERIMENTO AL CORRISPONDENTE QUADERNO DELLE SEZIONI CORRENTI.

**Sanas** ANAS S.p.A.  
GRUPPO FS ITALIANE Direzione Progettazione e Realizzazione Lavori

**S.S.45 DELLA VAL DI TREBBIA**  
AMMODERNAMENTO DELLA STRADA STATALE N. 45 DELLA VAL TREBBIA NEL TRATTO CERNUSCA-RIVERGARO

**PROGETTO DEFINITIVO**

<b>PROGETTAZIONE:</b> ANAS DP/PL PROGETTISTI: Ing. ANTONIO SCALAMANDRO Cliente: Ing. d'Intendenza n. 100 IL GEOLOGO: Prof. MARCO MARTINO Cliente: Ing. d'Intendenza n. 407 IL RESPONSABILE DEL SAI: Ing. LAURO FRODINI Cliente: Ing. d'Intendenza n. A-21988 IL COORDINATORE PER LA SICUREZZA IN FASE DI PROGETTAZIONE: Ing. E. PIRELLA VISTO IL RESPONSABILE DEL PROCEDIMENTO: Ing. ANNA MARIA NICOLAI	<b>SUPPORTO ALLA PROGETTAZIONE:</b>        DOTT. GEOL. DANILLO GALLO ING. RENATO DEL PRETE
--	---

<b>MH004</b>	<b>M - PROGETTO STRUTTURALE - TERRE RINFORZATE DI VALLE</b>		
	<b>MH - TRATTO 08 - ASSE 04 DA KM 0+300 A KM 0+504,12</b>		
	PLANIMETRIA E PROSPETTO - TAVOLA 3 DI 3		
CODICE PROGETTO: MH004 PROGETTO: BO0067 LIV. PROG.: D N. PROG.: 1801	NOME FILE: MH004 - P00OS08STRD03_A.dwg CODICE ELAB.: P00OS08STRD103	REVISIONE: A SCALA: 1:100	APRILE 2020 REDATTO: VERIFICATO: APPROVATO:
C			
B			
A	EMISSIONE		
REV.	DESCRIZIONE	DATA	REDAITTO VERIFICATO APPROVATO