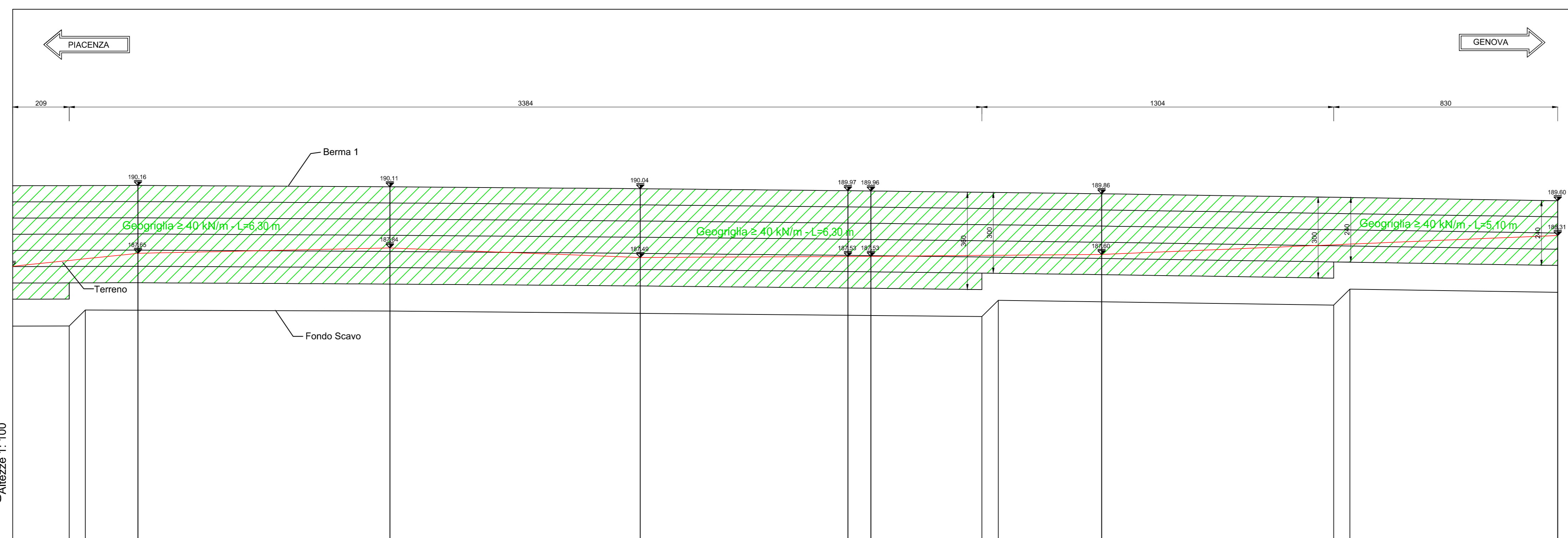
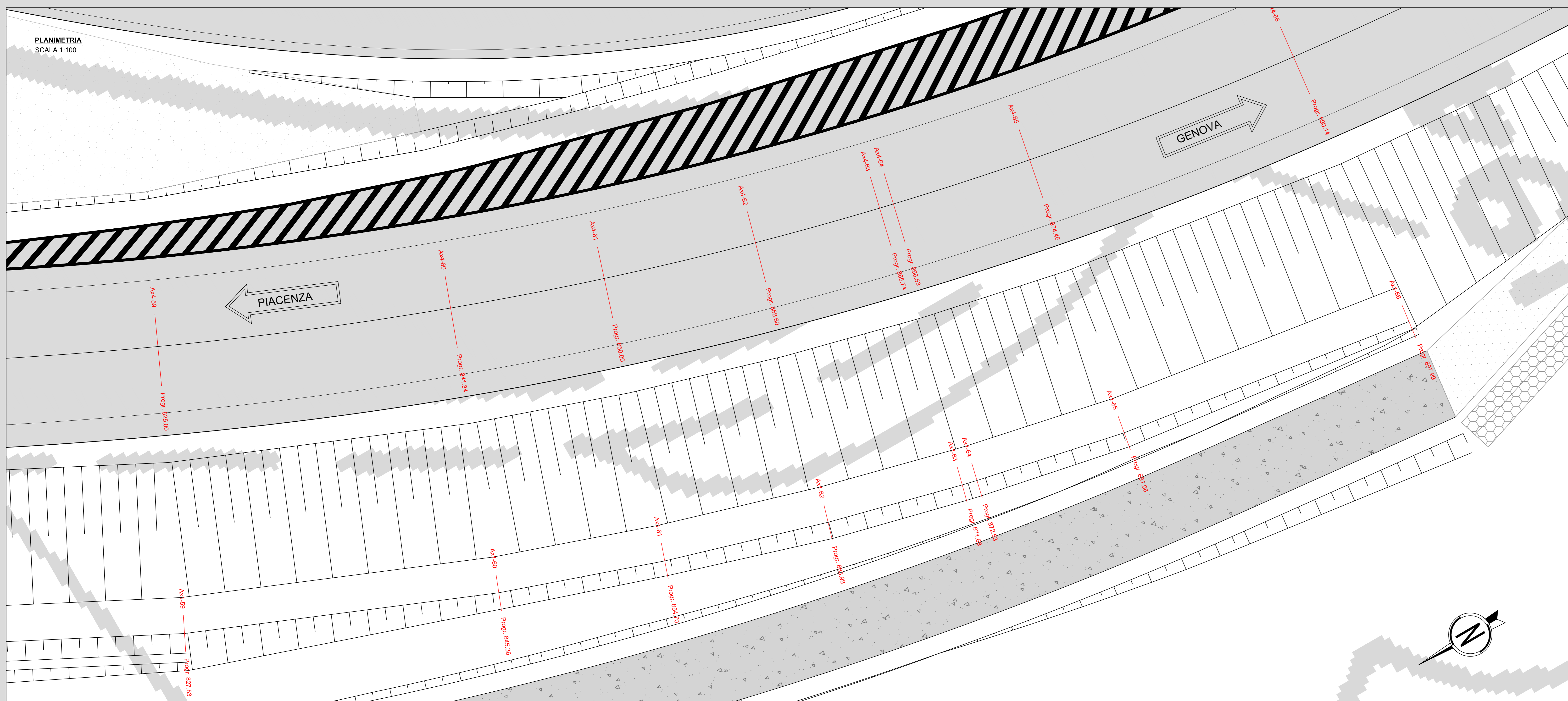
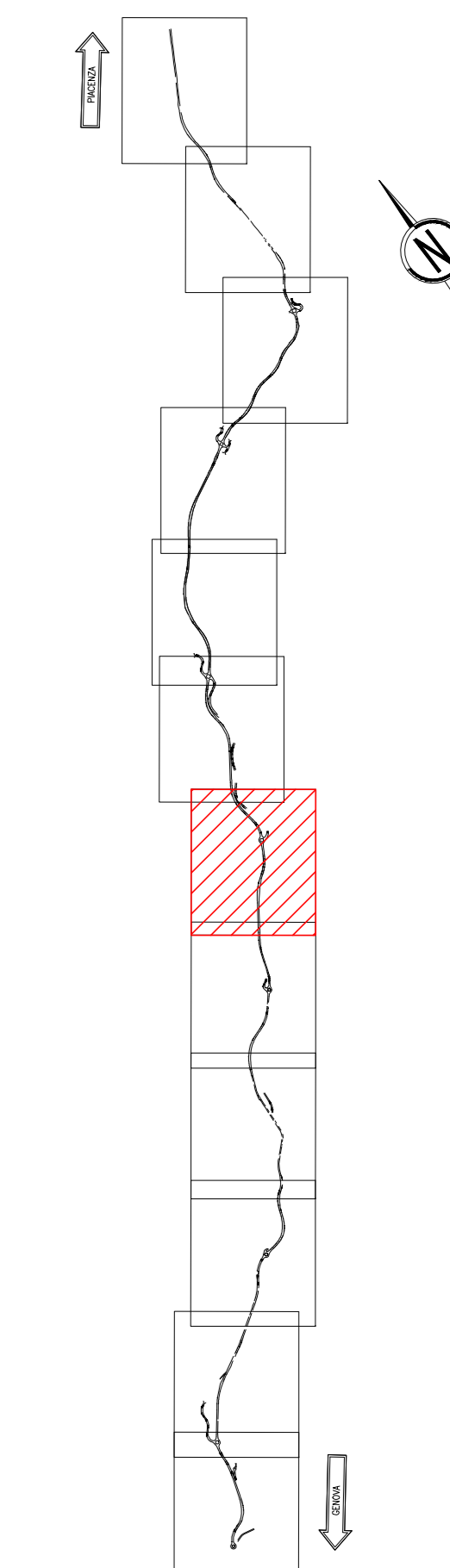


Legenda

	Geogriglia ≥ 40 kN/m
	Geogriglia ≥ 60 kN/m
	Geogriglia ≥ 90 kN/m



No. SEZIONI	Ax1-60		Ax1-61		Ax1-62		Ax1-63		Ax1-65		Ax1-66	
PARZIALI TERRENO	9.34	9.28	7.70	0.85	8.55	16.91						
PROGRESSIVE TERRENO	184.95 - 187.85 - 184.36	184.70	183.98	187.68	187.53 - 187.53 - 187.53	188.108						
QUOTE TERRENO	180.18 - 187.85 - 184.36	180.11 - 187.84 - 184.70	180.04 - 187.69 - 183.98	180.07 - 187.63 - 187.68	180.06 - 187.53 - 187.53	180.06 - 187.60 - 188.108	180.06 - 188.31 - 187.99					
QUOTE BERMA 1												
QUOTE BERMA 2												
QUOTE BERMA 3												
QUOTE BERMA 4												
PARZIALI FONDO SCAVO	7.33	11.29	21.95		12.43	7.70						
QUOTE FONDO SCAVO	184.95 - 185.54	185.50	185.50	185.72 - 185.90	185.72 - 186.31	186.20						



RICHIAMI AD ALTRI ELABORATI

PER LE SEZIONI TRASVERSALI	P00OS09STRSZ01-04
PER LA RELAZIONE DI CALCOLO	P00OS00STRRE01

NOTE

PER IL COMPUTO SI FACCIÀ RIFERIMENTO AL CORRISPONDENTE QUADERNO DELLE SEZIONI CORRENTI
--

Sanas ANAS S.p.A.
GRUPPO FS ITALIANE Direzione Progettazione e Realizzazione Lavori

S.S.45 DELLA VAL DI TREBBIA
AMMODERNAMENTO DELLA STRADA STATALE N. 45 DELLA VAL TREBBIA NEL TRATTO CERNUSCA-RIVERGARO

PROGETTO DEFINITIVO

PROGETTAZIONE: ANAS DP/PL	SUPPORTO ALLA PROGETTAZIONE:
I PROGETTISTI: Ing. ANTONIO SCALAMANDRO Direttore Opere di Pianificazione	STUDIO CORONA UNING CA&M ARKE ECOPLAN ING. RENATO DEL PRETE
IL GEOLOGO: Prof. MARCO MARTINO Direttore Opere di Pianificazione	
IL RESPONSABILE DEL SAI: Ing. LAURO FRODINI Direttore Opere di Pianificazione	
IL COORDINATORE PER LA SICUREZZA IN FASE DI PROGETTAZIONE: Ing. E. PIRELLA	
VISTO IL RESPONSABILE DEL PROCEDIMENTO: Ing. ANNA MARIA ACCIARI	
PROTOCOLLO	DATA

M1005 M - PROGETTO STRUTTURALE - TERRE RINFORZATE DI VALLE
MI - TRATTO 09 - ASSE 04 DA KM 0+650 A KM 0+890,14
PLANIMETRIA E PROSPETTO - TAVOLA 4 DI 4

CODICE PROGETTO	NO. FILE	REVISIONE	SCALA:
BO0067	M1005 - P00OS09STRD04_A.dwg	A	1:100
PROGETTO	REV. PROG. N. PROG.		
BO0067	D 1801		
CODICE ELAB.			
P00OS09STRD104			

C				
B				
A	EMISSIONE	Aprile 2020		
REV.	DESCRIZIONE	DATA	REDATTO	VERIFICATO APPROVATO