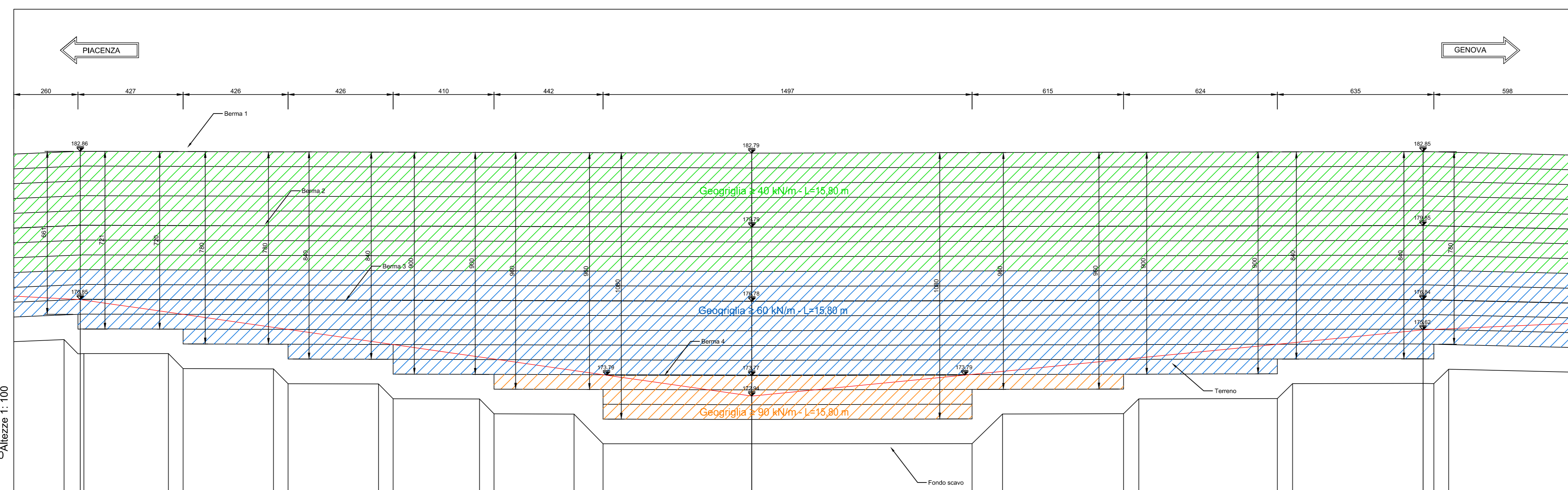


PROFILO LONGITUDINALE
SCALA 1:100

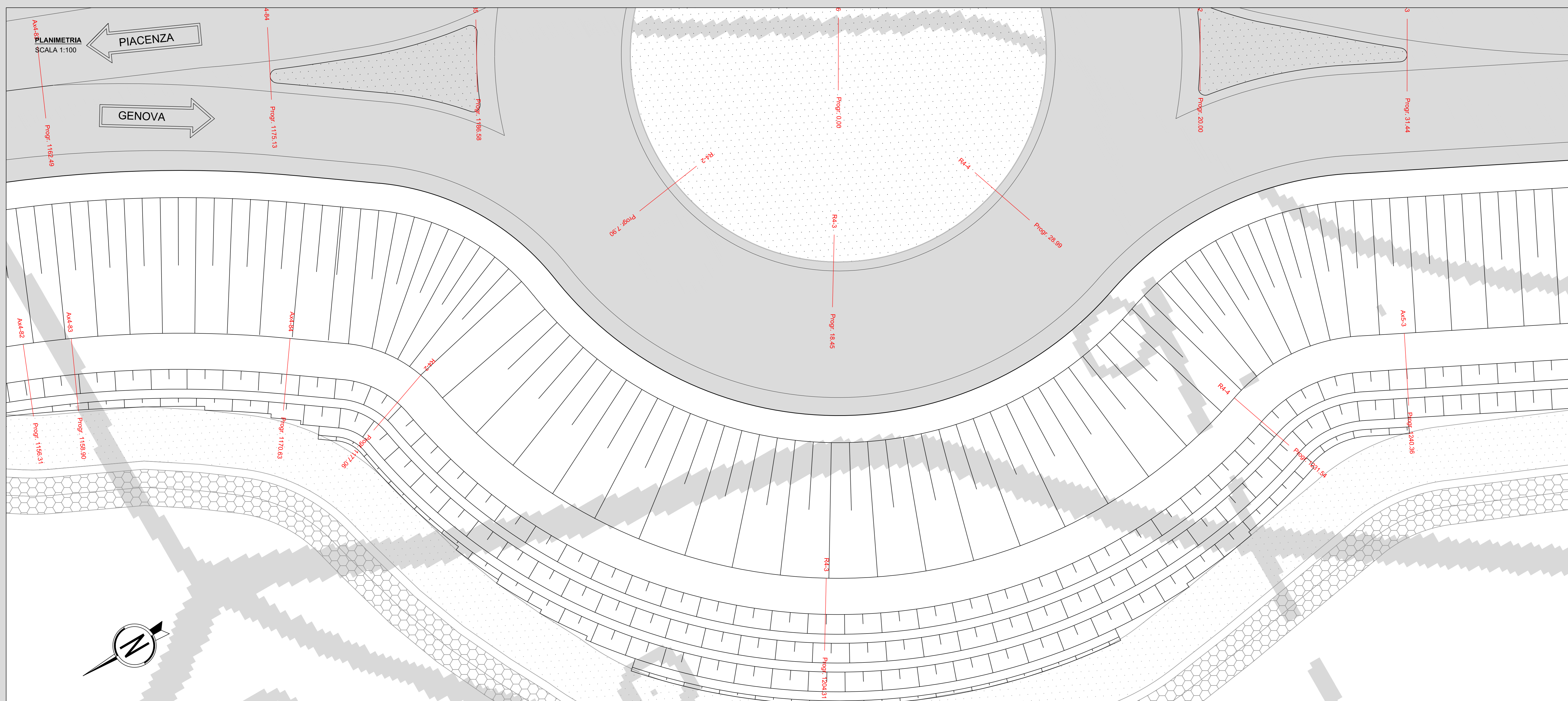
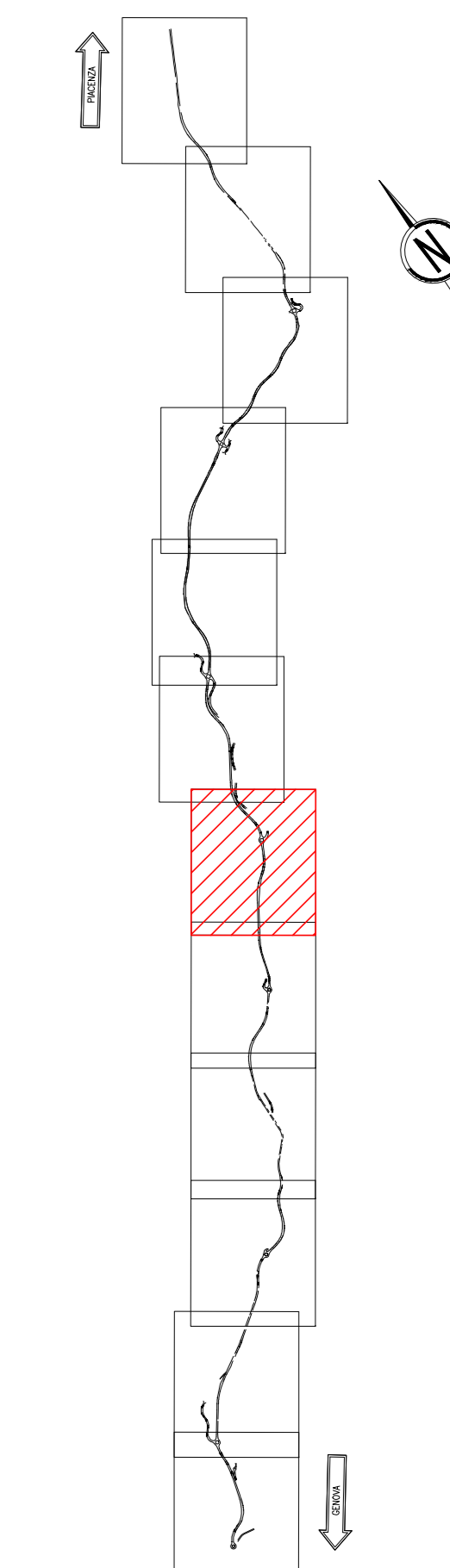
Legenda

	Geogriglia ≥ 40 kN/m
	Geogriglia ≥ 60 kN/m
	Geogriglia ≥ 90 kN/m



No. SEZIONI	R4-2										R4-3										R4-4									
PARZIALI TERRENO	6.43										27.24										27.24									
PROGRESSIVE TERRENO	1177.06										1204.31										1231.54									
QUOTE TERRENO	178.86 - 178.86										178.86 - 178.86										178.86 - 178.86									
QUOTE BERMA 1	178.86 - 178.86										178.86 - 178.86										178.86 - 178.86									
QUOTE BERMA 2	178.86 - 178.86										178.86 - 178.86										178.86 - 178.86									
QUOTE BERMA 3	178.86 - 178.86										178.86 - 178.86										178.86 - 178.86									
QUOTE BERMA 4	178.86 - 178.86										178.86 - 178.86										178.86 - 178.86									
PARZIALI FONDO SCAVO	5.78										3.43										5.30									
QUOTE FONDO SCAVO	-175.23 - -174.05										-174.05 - -173.44										-173.44 - -172.83									

KEY PLAN
SCALA 1:25000



RICHIAMI AD ALTRI ELABORATI	
PER LE SEZIONI TRASVERSALI	P00OS11STRSZ01-03
PER LA RELAZIONE DI CALCOLO	P00OS00STRRE01

NOTE	
PER IL COMPUTO SI FACCI RIFERIMENTO AL CORRISPONDENTE QUADERNO DELLE SEZIONI CORRENTI.	

ANAS S.p.A.
Direzione Progettazione e Realizzazione Lavori

S.S.45 DELLA VAL DI TREBBIA
AMMODERNAMENTO DELLA STRADA STATALE N. 45 DELLA VAL TREBBIA NEL TRATTO CERNUSCA-RIVERGARO

PROGETTO DEFINITIVO

PROGETTAZIONE: ANAS DPRL PROGETTISTI: Ing. ANTONIO SCALAMANDRO C.R. n. 108/01	SUPPORTO ALLA PROGETTAZIONE:
IL GEOLOGO: Prof. MAURO MARTINO C.R. n. 108/01	IL RESPONSABILE DEL S.A. Ing. LAURO FRODINI C.R. n. 108/01
IL COORDINATORE PER LA SICUREZZA IN FASE DI PROGETTAZIONE: Ing. PIRELLA	VISTO IL RESPONSABILE DEL PROCEDIMENTO: Ing. ANNA MARIANINI
PROTOCOLLO: _____ DATA: _____	DOTT. GEOL. DANILLO GALLO ING. RENATO DEL PRETE

M - PROGETTO STRUTTURALE - TERRE RINFORZATE DI VALLE
MK - TRATTO 11 - DA KM 1+126.80 ASSE 04 A KM 0+087.90 ASSE 05
PLANIMETRIA E PROSPETTO - TAVOLA 2 DI 3

CODICE PROGETTO	NO. FILE	REVISIONE	SCALA
BO0067	MK003 - P00OS11STRD02_A.dwg	A	1:100
PROGETTO	UV. PROG. N. PROG.	CODICE ELAB.	
		P00OS11STRD102	

C					
B					
A	EMISSIONE	Aprile 2020	REDDITO	VERIFICATO	APPROVATO
REV.	DESCRIZIONE	DATA	REDDITO	VERIFICATO	APPROVATO