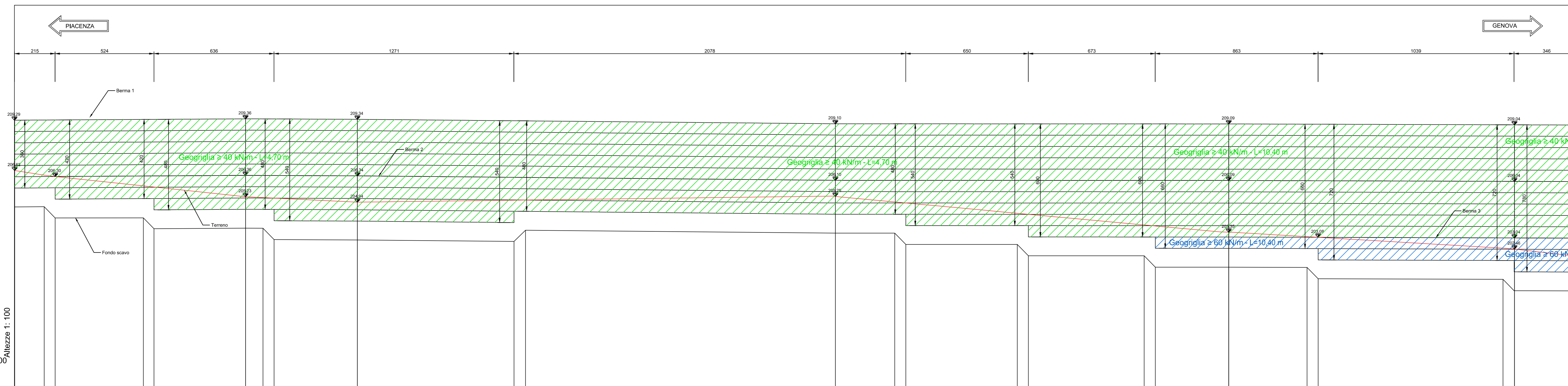


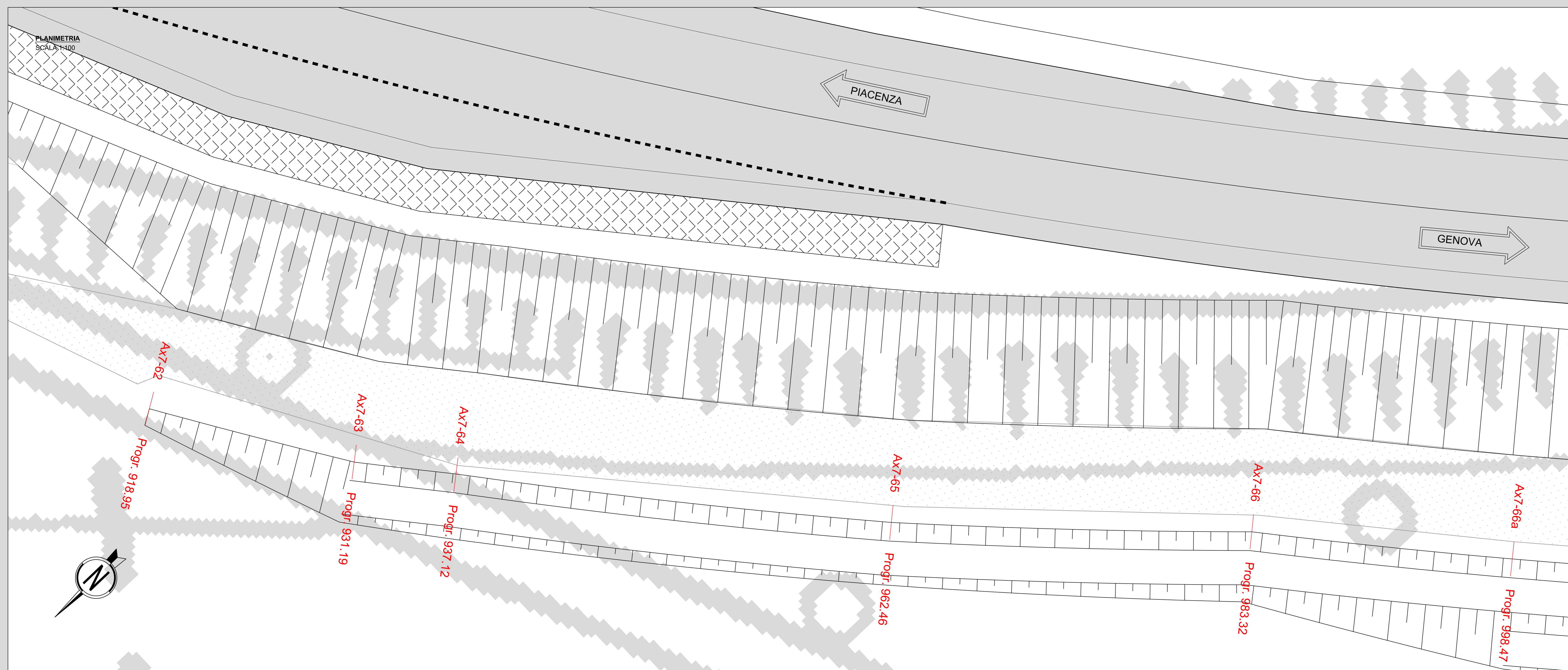
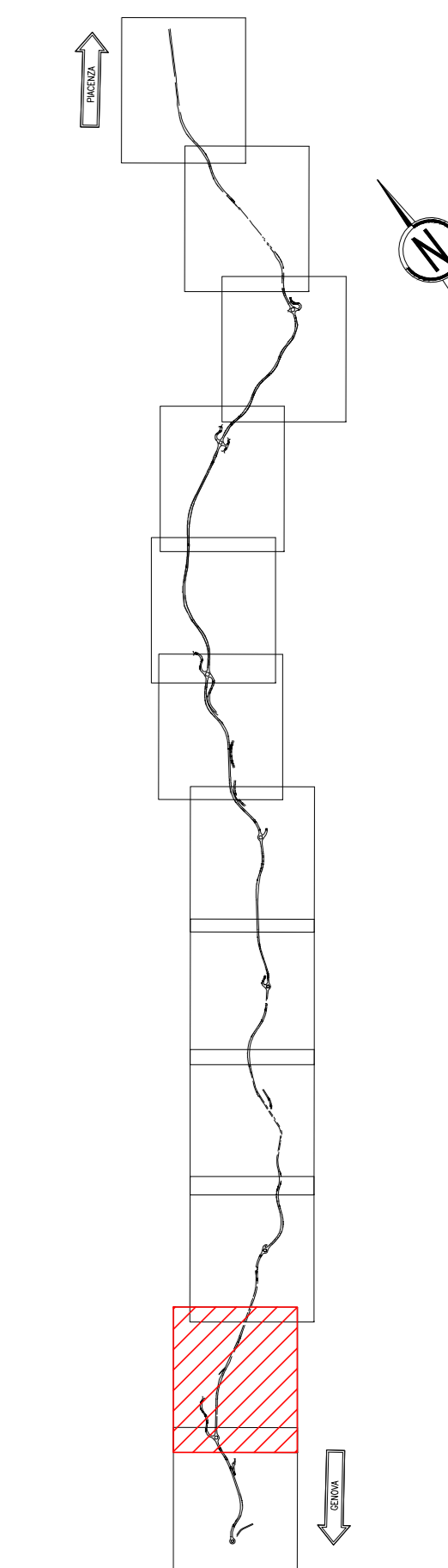
PROFILO LONGITUDINALE
SCALA 1:100

Legenda	
	Geogriglia ≥ 40 kN/m
	Geogriglia ≥ 60 kN/m



No. SEZIONI	Ax7-62		Ax7-63		Ax7-64		Ax7-65		Ax7-66		Ax7-66a	
PARZIALI TERRENO	12.24		5.93		25.34		20.86		15.15			
PROGRESSIVE TERRENO	918.95		931.19		937.12		962.46		983.32		998.47	
QUOTE TERRENO	206.28 - 206.82		206.23 - 206.24		206.34 - 206.34		206.10 - 206.25		206.09 - 206.13		206.04 - 206.04	
QUOTE BERMA 1	206.28 - 206.36		206.36 - 206.34		206.34 - 206.34		206.10 - 206.10		206.09 - 206.09		206.04 - 206.04	
QUOTE BERMA 2	206.36 - 206.36		206.34 - 206.34		206.34 - 206.34		206.10 - 206.10		206.09 - 206.09		206.04 - 206.04	
QUOTE BERMA 3	206.36 - 206.36		206.34 - 206.34		206.34 - 206.34		206.10 - 206.10		206.09 - 206.09		206.04 - 206.04	
PARZIALI FONDO SCAVO	1.57	0.88	4.68	4.85	0.93	0.59	4.42	8.30	0.61	16.43	3.15	5.91
QUOTE FONDO SCAVO	204.69 - 204.85	204.70 - 204.70	204.11 - 204.25	204.25 - 204.25	204.25 - 204.25	204.25 - 204.25	204.25 - 204.25	204.25 - 204.25	204.25 - 204.25	204.25 - 204.25	204.25 - 204.25	204.25 - 204.25

KEY PLAN
SCALA 1:25000



RICHIAMI AD ALTRI ELABORATI

PER LE SEZIONI TRASVERSALI	P00OS17STRSZ01-04
PER LA RELAZIONE DI CALCOLO	P00OS00STRRE01

NOTE

PER IL COMPUTO SI FACCIÀ RIFERIMENTO AL CORRISPONDENTE QUADERNO DELLE SEZIONI CORRENTI.

Sanas ANAS S.p.A.
GRUPPO FS ITALIANE Direzione Progettazione e Realizzazione Lavori

S.S.45 DELLA VAL DI TREBBIA
AMMODERNAMENTO DELLA STRADA STATALE N. 45 DELLA VAL TREBBIA NEL TRATTO CERNUSCA-RIVERGARO

PROGETTO DEFINITIVO

PROGETTAZIONE: ANAS DP/PL	SUPPORTO ALLA PROGETTAZIONE:
PROGETTISTI: Ing. Antonio SCALAMANDRO Claudio Ing. di Piacenza n. 1881	STUDIO CORONA
IL GEOLOGO: prof. Massimo MARTINO Claudio Ing. di Piacenza n. 457	UNING
IL RESPONSABILE DEL SAI: Ing. Laura FRODINI Claudio Ing. di Piacenza n. A-21988	CA&M
IL COORDINATORE PER LA SICUREZZA IN FASE DI PROGETTAZIONE: geom. F. PIRELLA	ARKE
VISTO IL RESPONSABILE DEL PROCEDIMENTO: Ing. Anna Maria NCSAR	ECOPLAN
PROTOCOLLO DATA	DOTT. GEOL. DANILLO GALLO
	ING. RENATO DEL PRETE

MQ002		M - PROGETTO STRUTTURALE - TERRE RINFORZATE DI VALLE	
MQ - TRATTO 17 - ASSE 07 DA KM 0+918,95 A KM 1+284,13		PLANIMETRIA E PROSPETTO - TAVOLA 1 DI 6	
CODICE PROGETTO	NOME FILE	REVISIONE	SCALA:
PROGETTO	MQ002 - P00OS17STRD01_A.dwg	A	1:100
BO0067	D 18 01		
CODICE ELAB.	P00OS17STRD101		
C			
B			
A	EMISSIONE	Aprile 2020	
REV.	DESCRIZIONE	DATA	REDAITTO VERIFICATO APPROVATO