SEZIONI TRASVERSALI
SCALA 1:200

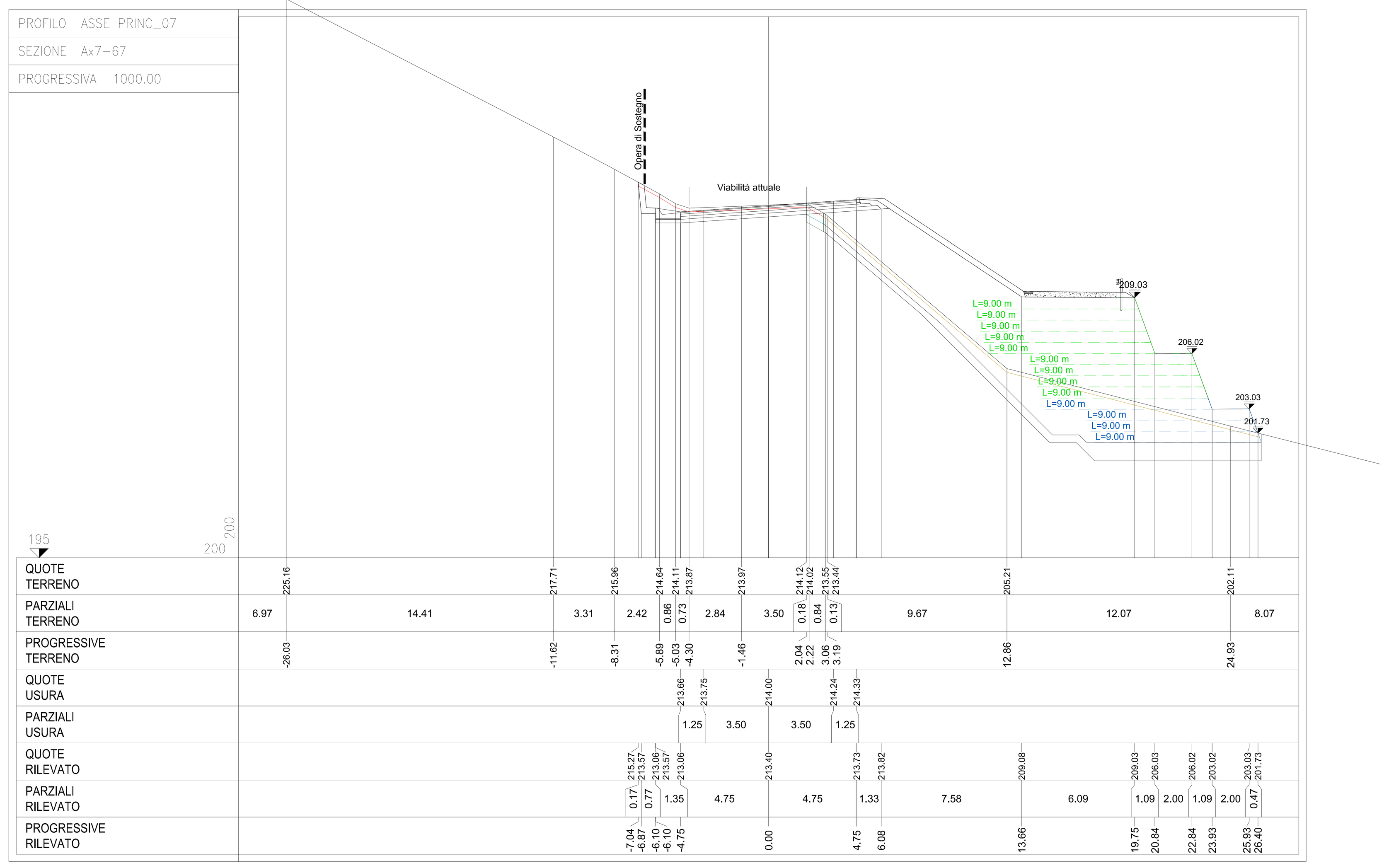







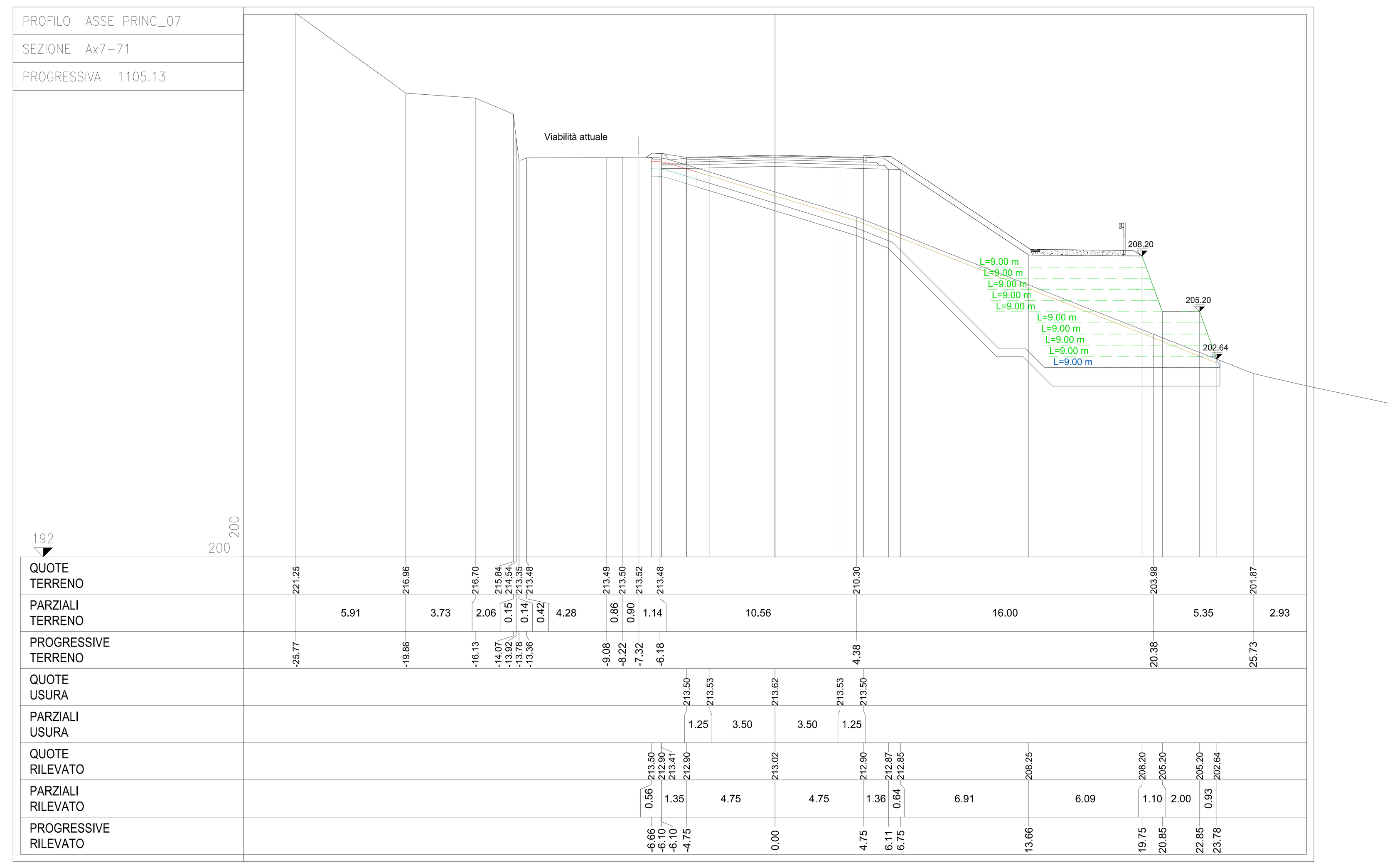



RICHIAMI AD ALTRI ELABORATI	
PER LA PLANIMETRIA E IL PROSPETTO	**P00OS17STRDI01-06**
PER LA RELAZIONE DI CALCOLO	**P00OS00STRRE01**

NOTE

PER IL COMPUTO SI FACCIA RIFERIMENTO AL CORRISPONDENTE QUADERNO DELLE SEZIONI CORRENTI

anas GRUPPO FS ITALIANE

ANAS S.p.A.
Direzione Progettazione e Realizzazione Lavori

S.S.45 DELLA VAL DI TREBBIA

AMMODERNAMENTO DELLA STRADA STATALE N. 45 DELLA VAL TREBBIA NEL TRATTO CERNUSCA-RIVERGARO

PROGETTO DEFINITIVO

PROGETTAZIONE: ANAS DPRL

I PROGETTISTI:
ing. Antonio SCALAMANDRÈ
Ordine Ing. di Frosinone n.1063

IL GEOLOGO:
geol. Maurizio MARTINO
Ordine Geol. del Lazio ES n.457

IL RESPONSABILE DEL SIA:
Ing. Laura TROIANI
Ordine Arch. di Roma n.A-31890

IL COORDINATORE PER LA SICUREZZA IN FASE DI PROGETTAZIONE:
geom. E PAIELLA

VISTO: IL RESPONSABILE DEL PROCEDIMENTO:
ing. Anna Maria NOSARI

SUPPORTO ALLA PROGETTAZIONE:
STUDIO CORONA
Ingegneria del Territorio s.r.l.
CONSORZIO UNING — Società designata: GA&M
SETAC Srl — Servizi & Engineering Trasporti Ambiente Costruzioni
ARKE' INGEGNERIA s.r.l.
ECOPLAN
E&G Engineering & Graphics S.r.l.
DOTT. GEOL. DANILO GALLO
ING. RENATO DEL PRETE

PROTOCOLLO | DATA

MQ009

M - PROGETTO STRUTTURALE - TERRE RINFORZATE DI VALLE
MQ - TRATTO 17 - ASSE 07 DA KM 0+918,95 A KM 1+284,13
SEZIONI TRASVERSALI - TAVOLA 2 DI 4

CODICE PROGETTO			NOME FILE	REVISIONE	SCALA:
PROGETTO	LIV. PROG.	N. PROG.	MQ009 - P00OS17STRSZ02_A.dwg		
BO0067	D	1801	CODICE ELAB. P00OS17STRSZ02	A	1:200

REV.	DESCRIZIONE	DATA	REDATTO	VERIFICATO	APPROVATO
C					
B					
A	EMISSIONE	Aprile 2020			