SEZIONI TRASVERSALI
SCALA 1:200







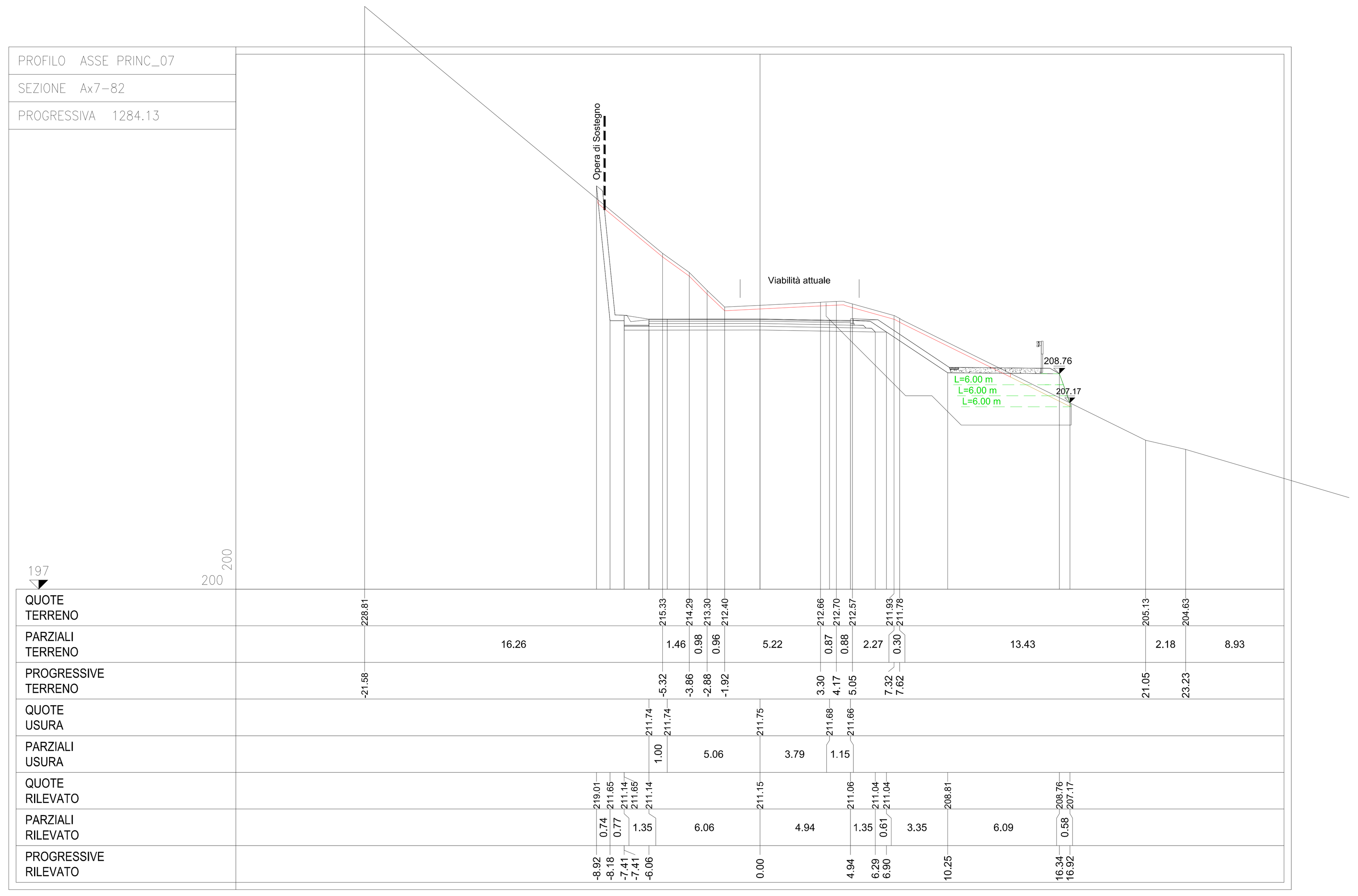

RICHIAMI AD ALTRI ELABORATI	
PER LA PLANIMETRIA E IL PROSPETTO	**P00OS17STRDI01-06**
PER LA RELAZIONE DI CALCOLO	**P00OS00STRRE01**

NOTE

PER IL COMPUTO SI FACCIA RIFERIMENTO AL CORRISPONDENTE QUADERNO DELLE SEZIONI CORRENTI

ANAS S.p.A.
Direzione Progettazione e Realizzazione Lavori

S.S.45 DELLA VAL DI TREBBIA

AMMODERNAMENTO DELLA STRADA STATALE N. 45 DELLA VAL TREBBIA NEL TRATTO CERNUSCA-RIVERGARO

PROGETTO DEFINITIVO

PROGETTAZIONE: ANAS DPRL

SUPPORTO ALLA PROGETTAZIONE: STUDIO CORONA, IT Ingegneria del Territorio s.r.l., UNING, GA&M, SETAC Srl, ARKE' INGEGNERIA s.r.l., ECOPLAN, E&G Engineering & Graphics S.r.l., DOTT. GEOL. DANILO GALLO, ING. RENATO DEL PRETE

I PROGETTISTI:
ing. Antonio SCALAMANDRÈ
Ordine Ing. di Frosinone n.1063

IL GEOLOGO:
geol. Maurizio MARTINO
Ordine Geol. del Lazio ES n.457

IL RESPONSABILE DEL SIA:
Ing. Laura TROIANI
Ordine Arch. di Roma n.A-31890

IL COORDINATORE PER LA SICUREZZA IN FASE DI PROGETTAZIONE:
geom. E PAIELLA

VISTO: IL RESPONSABILE DEL PROCEDIMENTO:
ing. Anna Maria NOSARI

PROTOCOLLO | DATA

MQ011

M - PROGETTO STRUTTURALE - TERRE RINFORZATE DI VALLE
MQ - TRATTO 17 - ASSE 07 DA KM 0+918,95 A KM 1+284,13
SEZIONI TRASVERSALI - TAVOLA 4 DI 4

CODICE PROGETTO (PROGETTO / LIV. PROG. / N. PROG.)	NOME FILE / CODICE ELAB.	REVISIONE	SCALA:
BO0067 D 1801	MQ011 - P00OS17STRSZ04_A.dwg / P00OS17STRSZ04	A	1:200

REV.	DESCRIZIONE	DATA	REDATTO	VERIFICATO	APPROVATO
C					
B					
A	EMISSIONE	Aprile 2020			