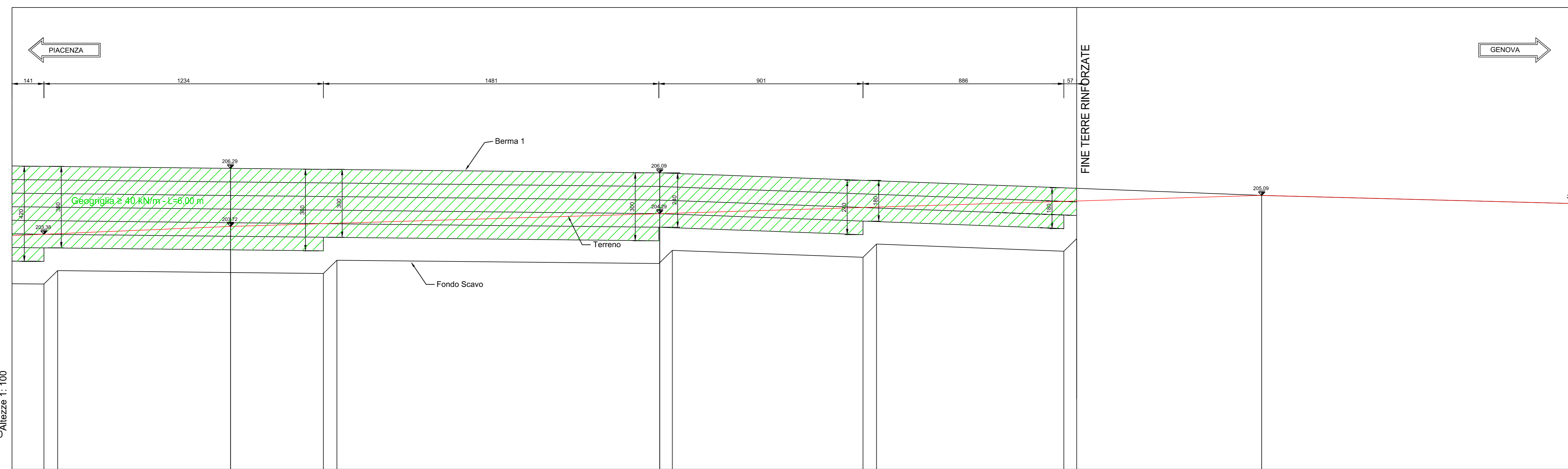


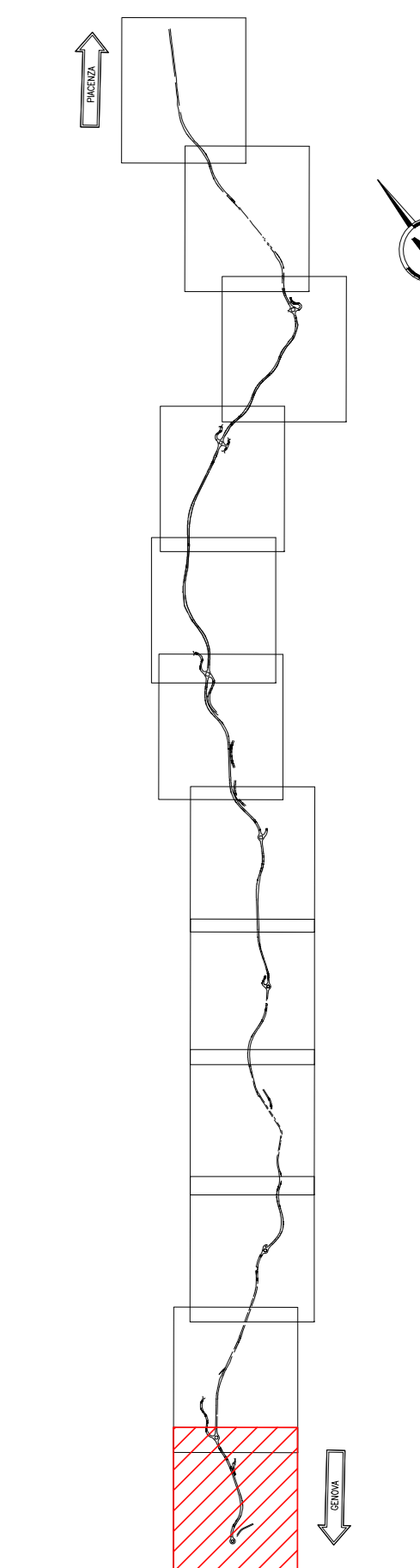
PROFILO LONGITUDINALE
SCALA 1:100

Legenda	
	Geogriglia ≥ 40 kN/m

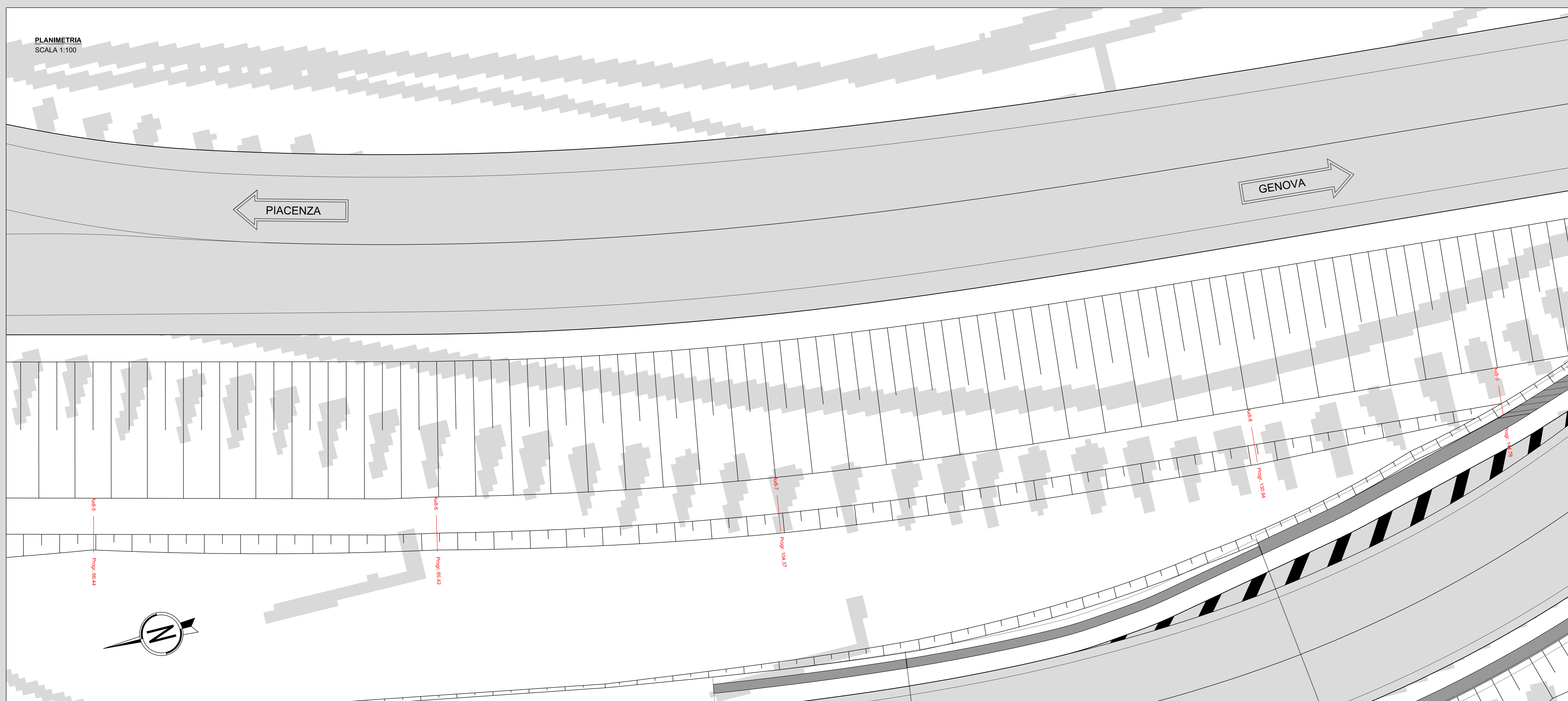


No. SEZIONI	Ax8-6		Ax8-7		Ax8-8		Ax8-9
PARZIALI TERRENO	18.98		18.94		26.57		13.84
PROGRESSIVE TERRENO		85.42		104.37		130.94	144.79
QUOTE TERRENO		200.29 - 203.72		200.69 - 204.29		200.99 - 203.94	204.79 - 204.79
QUOTE BERMA 1							
PARZIALI FONDO SCAVO	-0.42	-7.63	-4.10	-4.48	-14.21	-8.41	-8.26
QUOTE FONDO SCAVO	-201.18 - 201.77	-201.69 - 202.23	-202.09 - 202.37	-202.26 - 202.94	-202.69 - 203.18	-202.69 - 203.18	-202.69 - 203.18

KEY PLAN
SCALA 1:25000



PLANIMETRIA
SCALA 1:100



RICHIAMI AD ALTRI ELABORATI

PER LE SEZIONI TRASVERSALI	P00S18STRSZ01
PER LA RELAZIONE DI CALCOLO	P00S00STRRE01

NOTE

PER IL COMPUTO SI FACCIÀ RIFERIMENTO AL CORRISPONDENTE QUADERNO DELLE SEZIONI CORRENTI.

Sanas ANAS S.p.A.
GRUPPO FS ITALIANE Direzione Progettazione e Realizzazione Lavori

S.S.45 DELLA VAL DI TREBBIA
AMMODERNAMENTO DELLA STRADA STATALE N. 45 DELLA VAL TREBBIA NEL TRATTO CERNUSCA-RIVERGARO

PROGETTO DEFINITIVO

PROGETTAZIONE: ANAS DPRL	SUPPORTO ALLA PROGETTAZIONE:
I PROGETTISTI: Ing. ANTONIO SCALAMANDRO Direttore Generale di Piacenza n. 1080	
IL GEOLOGO: Prof. MAURIZIO MARTINO Direttore Generale di Piacenza n. 1080	DOTT. GEOL. DANILLO GALLO
IL RESPONSABILE DEL S.A. Ing. LAURO FRODINI Direttore Generale di Piacenza n. 1080	ING. RENATO DEL PRETE
IL COORDINATORE PER LA SICUREZZA IN FASE DI PROGETTAZIONE: Ing. E. PIRELLA	
VISTO IL RESPONSABILE DEL PROCEDIMENTO: Ing. ANNA MARIA NICOLAI	
PROTOCOLLO DATA	

MR003		M - PROGETTO STRUTTURALE - TERRE RINFORZATE DI VALLE	
MR003 - P00S18STRD02_A.dwg		MR - TRATTO 18 - DA KM 0+017.77 RAMO 01 ROTATORIA 07 A KM 0+115.04 ASSE 08	
BO0067 D 18 01		PLANIMETRIA E PROSPETTO - TAVOLA 2 DI 2	
PROGETTO	UVI PROG. N. PROG.	REVISIONE	SCALA:
BO0067	D 18 01	A	1:100
CODICE ELAB.	P00OS18STRD102		

C					
B					
A	EMISSIONE	Aprile 2020			
REV.	DESCRIZIONE	DATA	REDATTO	VERIFICATO	APPROVATO