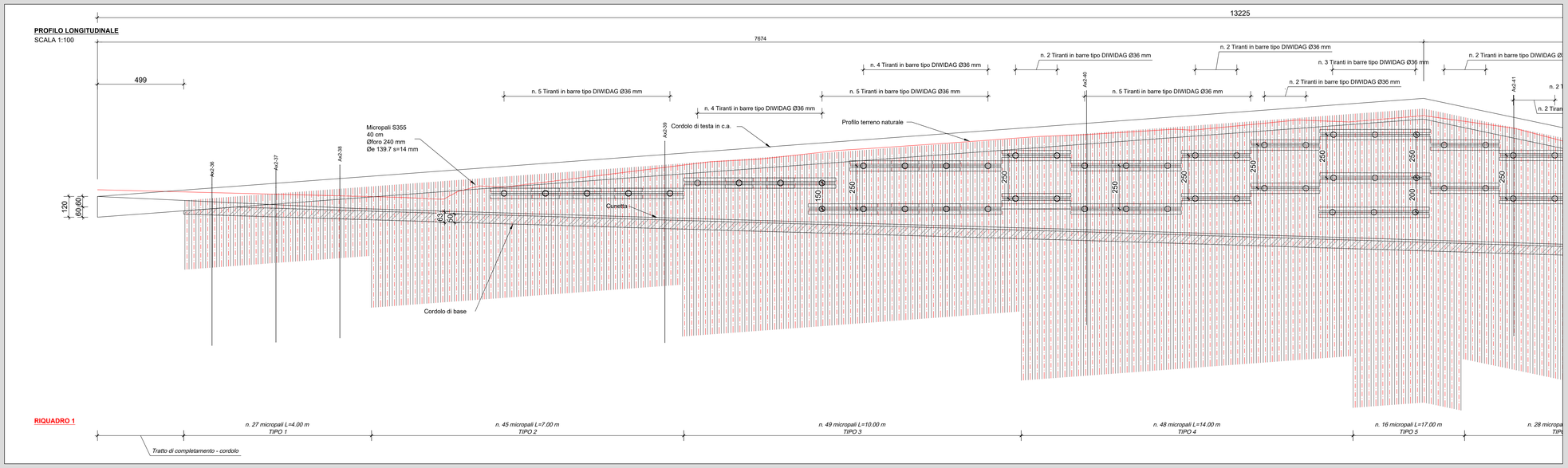

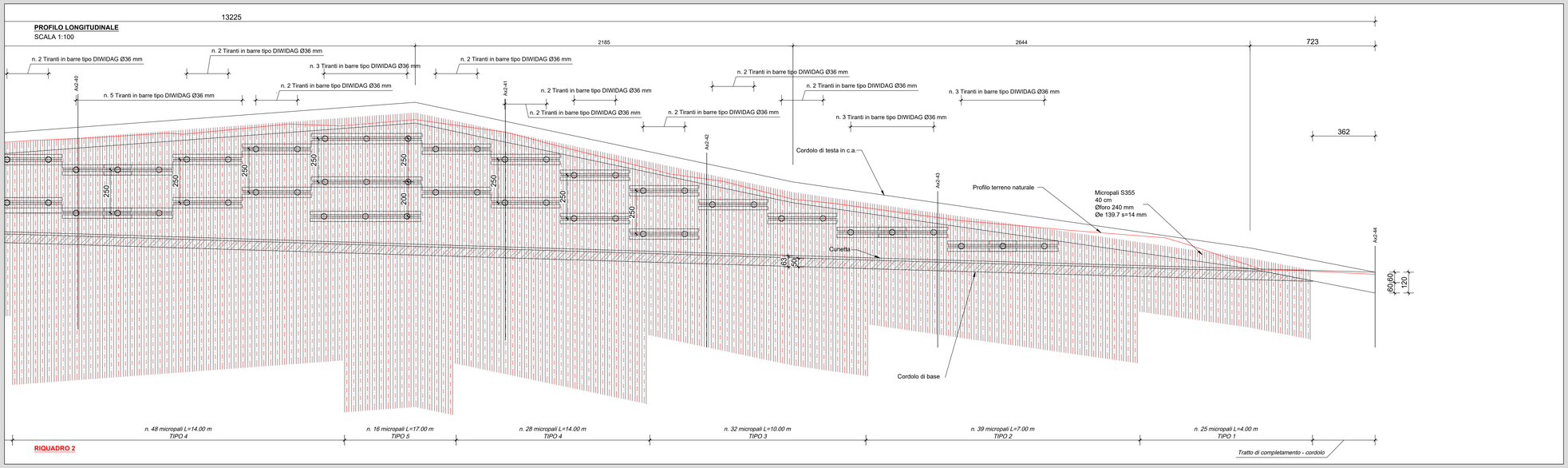

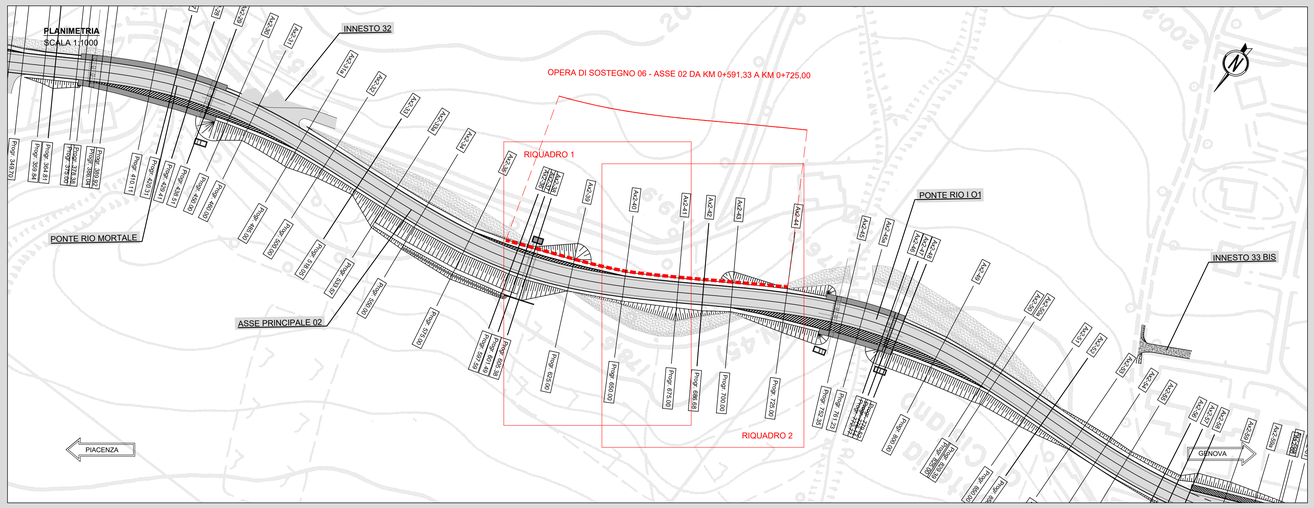

KEY PLAN
SCALA 1:25000

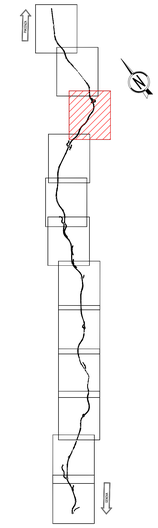

RICHIAMI AD ALTRI ELABORATI	
SEZIONI TIPO E PARTICOLARI COSTRUTTIVI OPERE DI SOSTEGNO DI MONTE	T00OS00STRST02-03
PER LA RELAZIONE DI CALCOLO	T00OS00STRRE02
PER LA PLANIMETRIA CON INDIVIDUAZIONE DELLE OPERE DI SOSTEGNO	T00EG00GENPL01-12

anas GRUPPO FS ITALIANE

ANAS S.p.A.
Direzione Progettazione e Realizzazione Lavori

S.S.45 DELLA VAL DI TREBBIA

AMMODERNAMENTO DELLA STRADA STATALE N. 45 DELLA VAL TREBBIA NEL TRATTO CERNUSCA-RIVERGARO

PROGETTO DEFINITIVO

PROGETTAZIONE: ANAS DPRL

I PROGETTISTI:
ing. Antonio SCALAMANDRÈ
Ordine Ing. di Frosinone n.1063

IL GEOLOGO:
geol. Maurizio MARTINO
Ordine Geol. del Lazio ES n.457

IL RESPONSABILE DEL SIA:
Ing. Laura TROIANI
Ordine Arch. di Roma n.A-31880

IL COORDINATORE PER LA SICUREZZA IN FASE DI PROGETTAZIONE:
geom. E PAIELLA

VISTO: IL RESPONSABILE DEL PROCEDIMENTO:
ing. Anna Maria NOSARI

PROTOCOLLO | DATA

SUPPORTO ALLA PROGETTAZIONE:
STUDIO CORONA
Ingegneria del Territorio s.r.l.
COMMONWEALTH UNING Senza Ingegneria GA&M
SETAC Servizi & Engineering Trasporti Ambiente Costruzioni
ARKE' INGEGNERIA s.r.l.
ECOPLAN
E&G Engineering & Graphics S.r.l.
DOTT. GEOL. DANILO GALLO
ING. RENATO DEL PRETE

ND001

N - PROGETTO STRUTTURALE - OPERE DI SOSTEGNO DI MONTE
ND - OPERA DI SOSTEGNO 06 - ASSE 02 DA KM 0+591,33 A KM 0+725,00
PLANIMETRIA E PROSPETTO

CODICE PROGETTO			NOME FILE	REVISIONE	SCALA:
PROGETTO	LIV. PROG.	N. PROG.	ND001 - T00OS25STRDI01_A.dwg		
BO0067	D	1801	CODICE ELAB. T00OS25STRDI01	A	VARIE

REV.	DESCRIZIONE	DATA	REDATTO	VERIFICATO	APPROVATO
C					
B					
A	EMISSIONE	Aprile 2020			