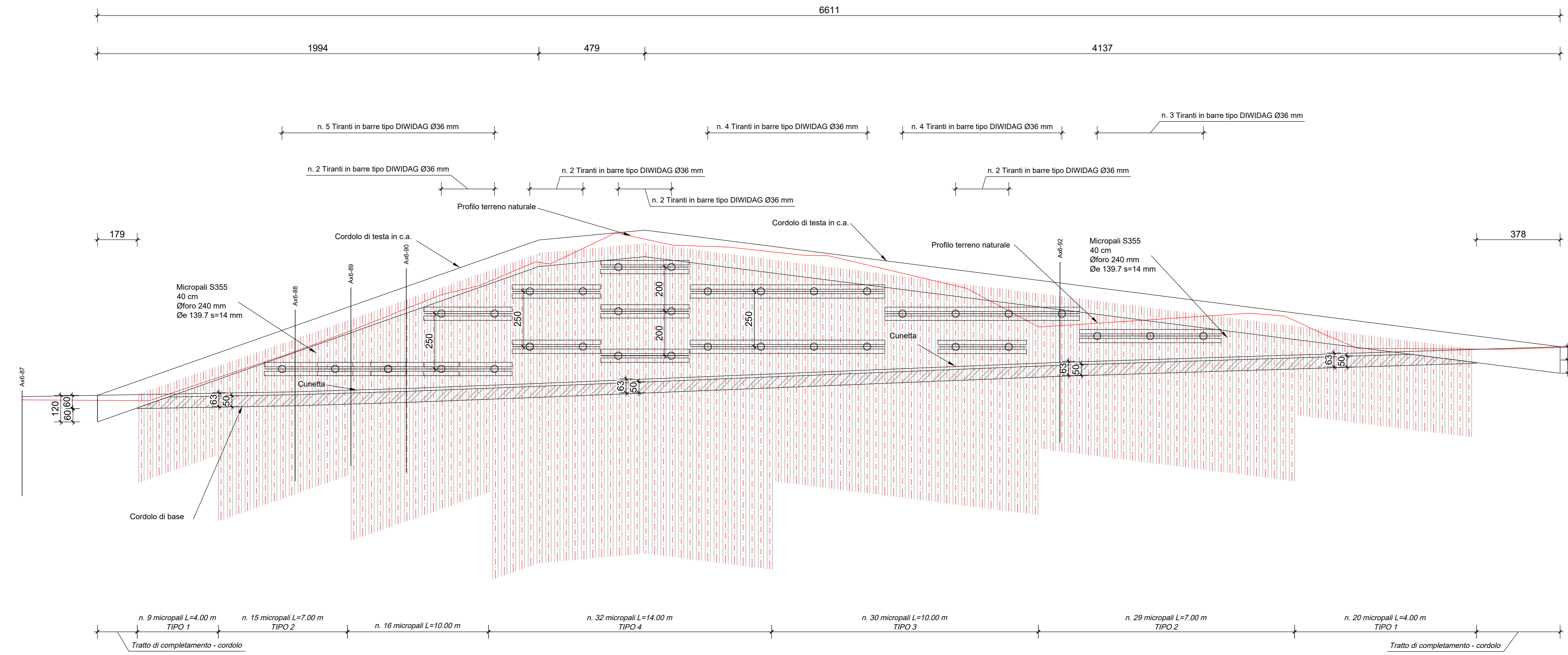
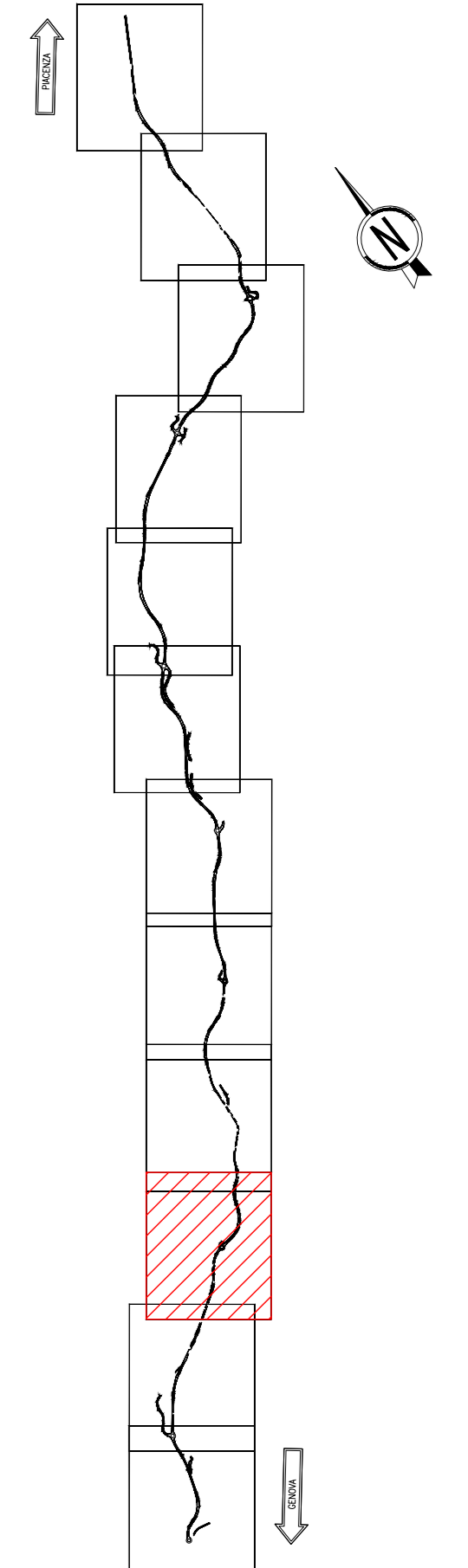


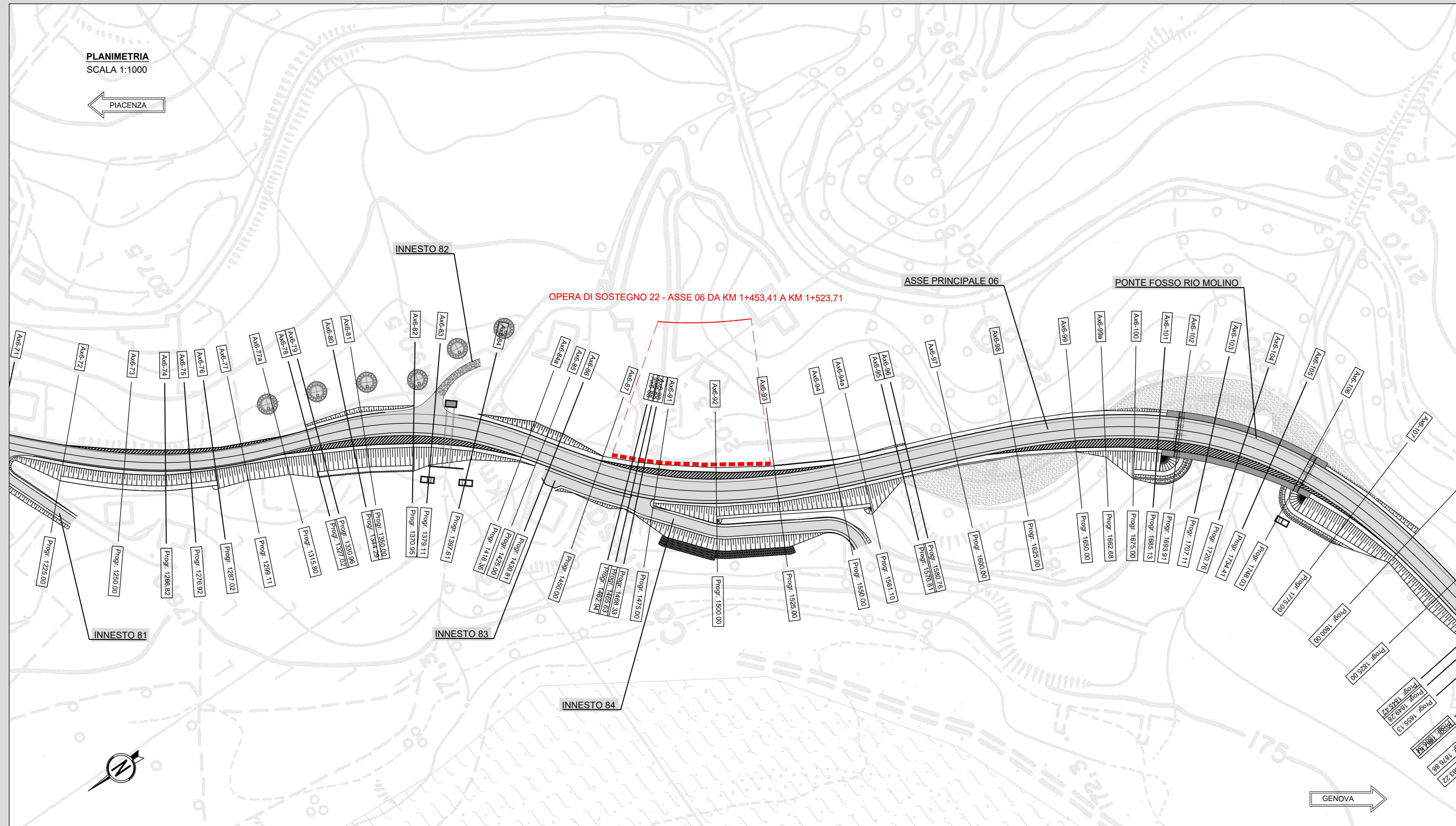
PROFILO LONGITUDINALE
SCALA 1:100



KEY PLAN
SCALA 1:25000



RICHIAMI AD ALTRI ELABORATI	
SEZIONI TIPO E PARTICOLARI COSTRUTTIVI OPERE DI SOSTEGNO DI MONTE	T00OS00STRST02-03
PER LA RELAZIONE DI CALCOLO	T00OS00STRRE02
PER LA PLANIMETRIA CON INDIVIDUAZIONE DELLE OPERE DI SOSTEGNO	T00EG00GENPL01-12



ANAS S.p.A.
Direzione Progettazione e Realizzazione Lavori

S.S.45 DELLA VAL DI TREBBIA
AMMODERNAMENTO DELLA STRADA STATALE N. 45 DELLA VAL TREBBIA NEL TRATTO CERNUSCA-RIVERGARO

PROGETTO DEFINITIVO

<p>PROGETTAZIONE: ANAS DPM</p> <p>PROGETTISTI: Ing. ALBERTO SCALAMANDRE Claudio Ing. di Piacenza n. 1067</p> <p>IL GEOLOGICO: Ing. MAURO MARTINO Claudio Ing. di Lario EN n. 457</p> <p>IL RESPONSABILE DEL SIA: Ing. LEONE ROSSETTI Claudio Ing. di Roma n. 67388</p> <p>IL COORDINATORE PER LA SICUREZZA IN FASE DI PROGETTAZIONE: Ing. F. PASELLA</p> <p>VISTO IL RESPONSABILE DEL PROCEDIMENTO: Ing. Anna Maria NUSARI</p> <p>PROTOCOLLO: _____ DATA: _____</p>	<p>SUPPORTO ALLA PROGETTAZIONE:</p> <div style="display: grid; grid-template-columns: repeat(2, 1fr); gap: 5px;"> <div style="border: 1px solid black; padding: 2px;"></div> <div style="border: 1px solid black; padding: 2px;"></div> <div style="border: 1px solid black; padding: 2px;"></div> <div style="border: 1px solid black; padding: 2px;"></div> <div style="border: 1px solid black; padding: 2px;"></div> <div style="border: 1px solid black; padding: 2px;"></div> </div> <p>DOTT. GEOL. DANILO GALLO ING. RENATO DEL PRETE</p>
---	---

NN001		N - PROGETTO STRUTTURALE - OPERE DI SOSTEGNO DI MONTE	
NN - OPERA DI SOSTEGNO 22 - ASSE 06 DA KM 1+453,41 A KM 1+523,71		PLANIMETRIA E PROSPETTO	
CODICE PROGETTO	NOME FILE	REVISIONE	SCALA:
PROGETTO	PROG.	PROG.	PROG.
BO0067	D 1801	T00OS41STRD101	A
C			
B			
A	EMISSIONE	Aprile 2020	
REV.	DESCRIZIONE	DATA	REDDATO VERIFICATO APPROVATO