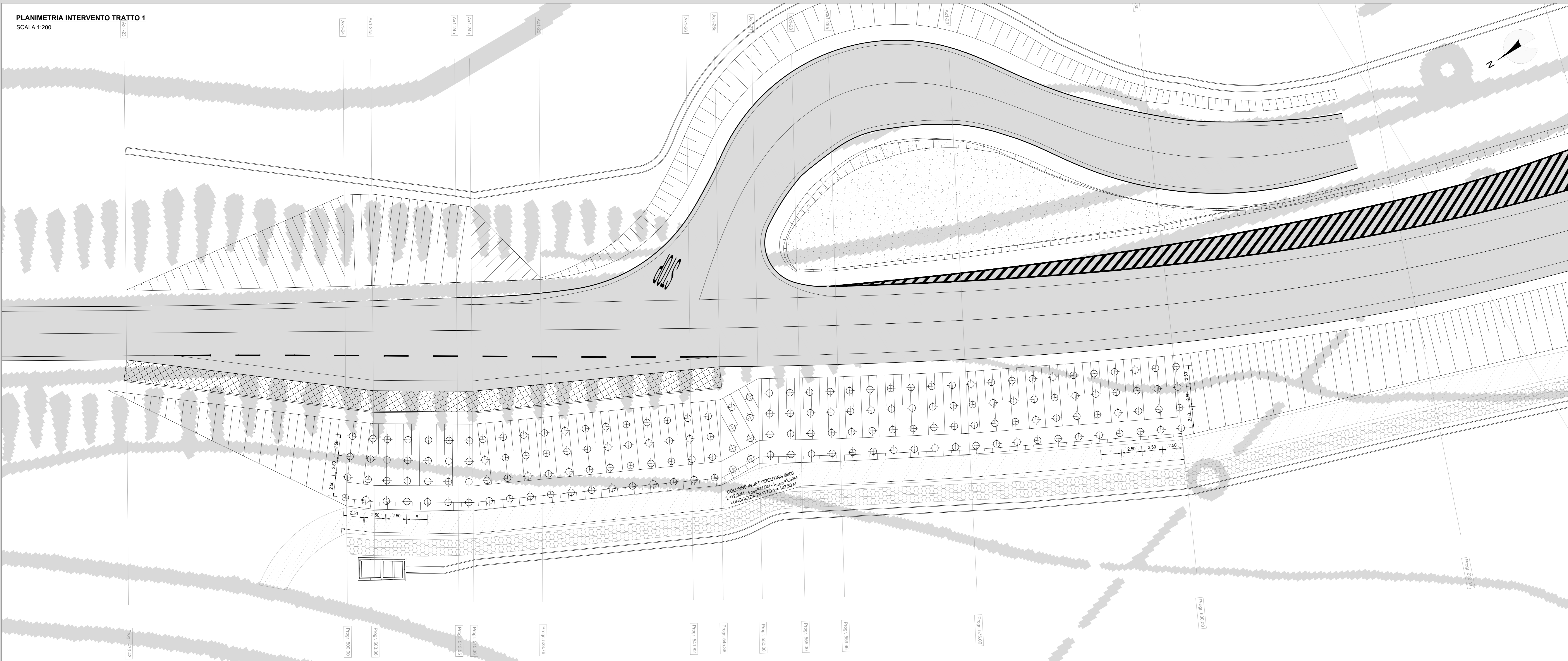
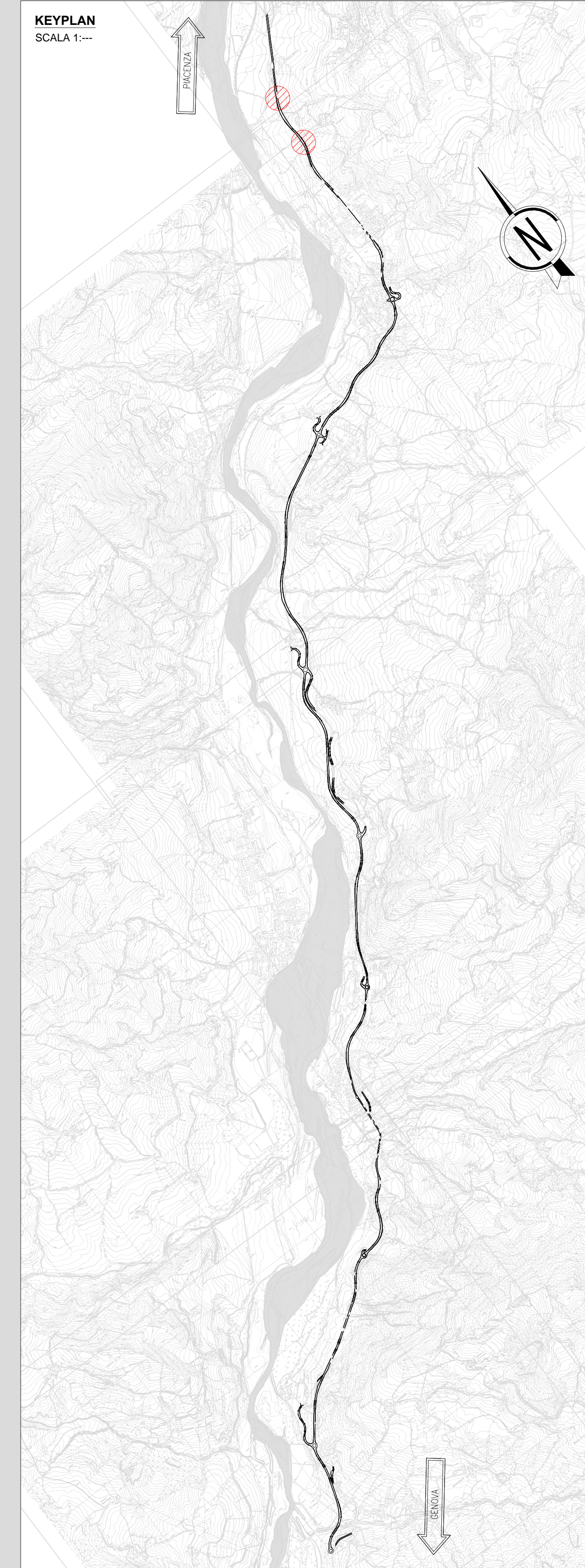
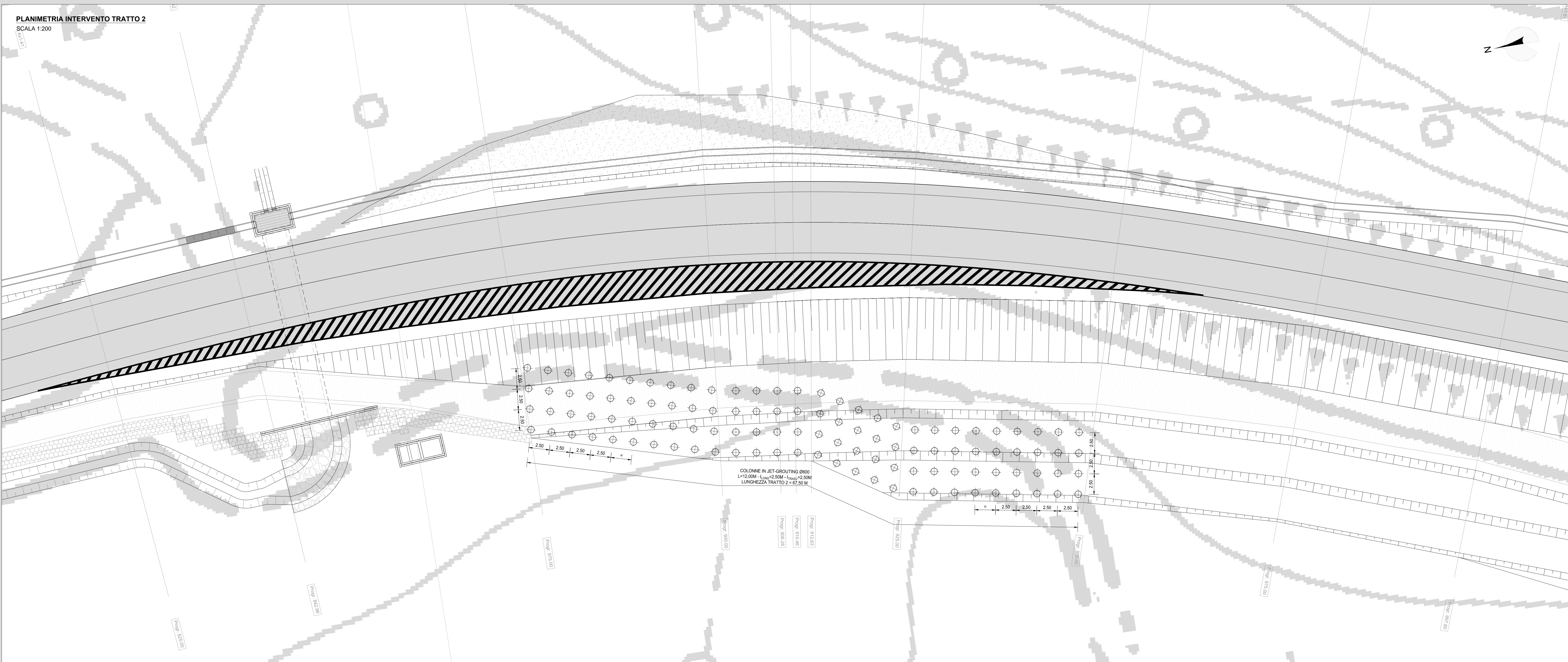


PLANIMETRIA INTERVENTO TRATTO 1
SCALA 1:200



PLANIMETRIA INTERVENTO TRATTO 2
SCALA 1:200



ANAS S.p.A.
Direzione Progettazione e Realizzazione Lavori

S.S.45 DELLA VAL DI TREBBIA
AMMODERNAMENTO DELLA STRADA STATALE N. 45 DELLA VAL
TREBBIA NEL TRATTO CERNUSCA-RIVERGARO

PROGETTO DEFINITIVO

PROGETTAZIONE: ANAS DPPL	SUPPORTO ALLA PROGETTAZIONE:
I PROGETTISTI: Ing. Antonio Salsanotti Comune di Rivergaro n. 1087	STUDIO CORONA CONCRETO UNING CAS.M. SETAC S.r.l. Progettazione Ambientale ARKE Progettazione Ambientale ECOPLAN ING. RENATO DANILLO GALLO ING. RENATO DEL PRETE
IL GEOLOGO: Dott. Renzo Basso Comune di Rivergaro n. 1087	IL RESPONSABILE DEL SIA: Ing. Luca Foschi Comune di Rivergaro n. 1087
IL COORDINATORE PER LA SICUREZZA IN FASE DI PROGETTAZIONE: Dott. E. PASOLA	VISTO IL RESPONSABILE DEL PROCEDIMENTO: Ing. Anna Maria Rossi
PROTOCOLLO	DATA

PC02 P - PROGETTO STRUTTURALE - INTERVENTI DI CONSOLIDAMENTO
PC - JET-GROUTING
PLANIMETRIA D'INTERVENTO - TAVOLA 01

CODICE PROGETTO	NOME FILE	REVISIONE	SCALA:
PROGETTO	PC02-T000SS1STR001_A.dwg		
BO0067	D 1801	A	
ELABORAZIONE	T000SS1STR001		
C			
B			
A	EMMISSIONE	APRILE 2007	
REV.	DESCRIZIONE	DATA	REDATTO VERIFICATO APPROVATO