

REGIONE
BASILICATA



Regione Basilicata

COMUNE DI
MONTEMILONE



COMUNE DI
VENOSA



Provincia
Potenza



**PROGETTO DEFINITIVO RELATIVO ALLA REALIZZAZIONE DI UN
IMPIANTO EOLICO COSTITUITO DA 11 AEROGENERATORI E
DALLE RELATIVE OPERE DI CONNESSIONE ALLA R.T.N.
Impianto "GAUDIANO" potenza complessiva 72,6 MW**

RELAZIONE ARCHEOLOGICA

ELABORATO

A 4

PROPONENTE:



Nausicaa srl

Via Tadino 52 - 20124 MILANO
PI 11052930960
postmaster@pec.nausicaa-srl.it

PROGETTO E SIA:



**Il DIRETTORE TECNICO
Dott. Ing. Orazio Tricarico**

CONSULENZA:

Soc. Coop. AUTOXTON
Via S. Giovanni Bosco, 6
75075 MARCONIA OLIVASTICCI (MT)
C.F./P.Iva 0125880777 • REA MT-85000
Abb. Naz. N. A229017

| EM./REV. | DATA | REDATTO | VERIFICATO | APPROVATO | DESCRIZIONE |
|----------|----------|---------|-------------|-------------|---------------------|
| 1 | GIU 2021 | B.B. | A.A. - O.T. | A.A. - O.T. | Progetto definitivo |
| 0 | FEB 2021 | B.B. | A.A. - O.T. | A.A. - O.T. | Progetto definitivo |

SOMMARIO

| | |
|---|---------------|
| 1. Premessa | p. 02 |
| 2. Metodologia di analisi | p. 02 |
| 3. Il progetto | p. 05 |
| 4. Inquadramento storico-territoriale | p. 10 |
| 4.1. Il quadro geografico ed ambientale | p.10 |
| 4.2. Il quadro storico archeologico | p. 12 |
| 4.3. La viabilità antica | p. 15 |
| 4.4. Schede dei siti noti | p. 17 |
| 5. Verifica preventiva dell'interesse archeologico | p. 64 |
| 5.1. Aree sottoposte a vincolo archeologico | p. 66 |
| 5.2. Viabilità storica e interferenze tratturali | p. 66 |
| 5.3. Beni Monumentali e Paesaggistici | p. 67 |
| 5.4. Aree non idonee | p. 67 |
| 5.5. Delimitazione aree di interesse archeologico ex art.142 comm.1, let. m D.Lgs n.42/2004. DGR n.754/200 | p. 70 |
| 5.6. Il telerilevamento e la Ricognizione Archeologica. Metodologia | p. 73 |
| 5.6.1. Esito della fotointerpretazione | p. 73 |
| 5.6.1.1 Schede di anomalia da fotointerpretazione | p. 75 |
| 5.5.2. La ricognizione | p. 78 |
| 5.6.2.1 Schede URS | p. 79 |
| 6. Conclusioni - Valutazione del Rischio Archeologico | p. 138 |
| 7. Bibliografia | p. 143 |

Allegati

- ALLEGATO A 4 .1 - Carta Archeologica e vincolistica, scala 1:25000
- ALLEGATO A 4. 2 - Carta della anomalie, scala 1:20.000
- ALLEGATO A 4. 3 – dell’Uso dei suoli, scala 1:20.000
- ALLEGATO A 4. 4- Carta della visibilità e UT, scala 1:20000/ 1:10.000
- ALLEGATO A 4. 5a-b - Carta del rischio archeologico, scala 1:10.000

1. PREMESSA

La presente relazione è finalizzata alla verifica preliminare del rischio archeologico delle aree ricadenti nel Comune di Montemilone (PZ) interessati da un impianto di produzione di energia elettrica tramite conversione da fonte eolica costituito da **11 turbine aventi potenza complessiva pari a 72,6 MW**, in ottemperanza all' **art. 25 del Decreto legislativo 18 aprile 2016, n. 50 Codice degli Appalti e dei pubblici relativi a lavori, servizi e forniture in attuazione delle direttive 2014/23/UE, 2014/24/UE e 2014/25/UE**.

Il presente studio è stato condotto in conformità al quadro legislativo attualmente vigente consistente in:

- Circolare n. 1 anno 2016 DG-AR: Disciplina del procedimento di cui all'articolo 28, comma 4, del Decreto Legislativo 22 gennaio 2004, n. 42, ed agli articoli 95 e 96 del Decreto Legislativo 14 aprile 2006, n. 163, per la verifica preventiva dell'interesse archeologico, sia in sede di progetto preliminare che in sede di progetto definitivo ed esecutivo, delle aree prescelte per la localizzazione delle opere pubbliche o di interesse pubblico).
- Linee guida MiBACT. Format per la redazione del Documento di valutazione archeologica preventiva da redigere da parte degli operatori abilitati. Circolare n. 10 del 2012.
- Decreto Legislativo 22 gennaio 2004, n. 42, *Codice dei Beni Culturali e del Paesaggio*, e successive modificazioni e integrazioni.

2. METODOLOGIA DI ANALISI

Il presente lavoro è l'esito di una ricerca bibliografica e di archivio effettuata presso le biblioteche specialistiche della Soprintendenza Archeologia, Belle Arti e Paesaggio della Basilicata, finalizzata all'individuazione di vincoli e ed emergenze archeologiche, nonché tracciati tratturali, presenti sul territorio entro un buffer di 5 km dall'area progettuale, di cui si è proceduto ad effettuare la schedatura ed il posizionamento su carta topografica 1: 20.000/10.000/1:5000.

La ricerca bibliografica si è incentrata sulla consultazione delle principali pubblicazioni di carattere archeologico e storico relative al territorio interessato dagli interventi in progetto. A tale scopo lo spoglio ha riguardato anche le monografie o le pubblicazioni come ad esempio: A. Adamesteanu (a cura di), *Storia della Basilicata, 1, L' antichità*, Roma-Bari, 1999; G. De Rosa, A. Cestaro (a cura di), *Storia della Basilicata, 2. Il Medioevo*, Bari 2006; M. Gualtieri, *La Lucania romana*, Napoli 2003; E. Lo Cascio, A. Storchi Marino (a cura di) *Modalità insediative e strutture agrarie nell'Italia meridionale in età romana*, Bari 2001; Pani (a cura di), *Epigrafi e Territorio. Politica e società. Temi di antichità romane*, IV, 19, 1996; AA.VV., *Da Leukania a Lucania, La Lucania centro-orientale fra Pirro e i Giulio-Claudii*, Roma 1992; M. Salvatore (a

cura di), *Basilicata. L'espansionismo romano nel sud-est d'Italia. Il quadro archeologico. Atti del Convegno*, Venosa, 1987.

I testi di riferimento utilizzati sono: gli *Atti di Taranto* (rassegne sull'attività archeologica in Basilicata) e le pubblicazioni dei progetti di indagine territoriale condotti nel territorio comunale dalla cattedra di Topografia dell'Università "La Sapienza" di Roma. I testi di riferimento sono: *Marchi M.L. - Sabbatini G., Venusia (Forma Italiae 37), Firenze 1996*; G. Sabbarini, *Forma Italiae Serie I. Ager Venusinus I*, Firenze 2001; M. L. Marchi, *Ager Venusinus II. Forma Italiae 43*, Firenze 2010, che rappresentano la sintesi di un vasto programma di ricerche topografiche condotte nel territorio dell'antica *Venusia*.

È stato possibile georiferire le evidenze note grazie alla carta archeologica frutto dell'intenso lavoro di ricognizione sul campo condotto tra il 1989 e il 2000 ed edita nei volumi indicati a completamento delle indagini topografiche già condotte nelle aree limitrofe al moderno centro di Venosa (PZ) ed edite nel volume *Marchi M.L. - Sabbatini G., Venusia (Forma Italiae 37), Firenze 1996*, estendendosi ai settori orientale e settentrionale del comprensorio (**TT. IGM 175 II SE, 188 IV NO, 175 II SO**) con una ulteriore fase di completamento nel settore occidentale (**T. 187 I NO- SE**)¹. L'inserimento dell'intero progetto di indagine e di dati analitici nel GIS ha permesso infatti la georeferenziazione puntuale di ogni elemento archeologico.

Alla ricerca bibliografica è seguita la ricerca d'archivio, condotta presso l'archivio documentario storico e l'archivio dell'Ufficio Tutela della SABAP di Potenza. Sono state visionate le comunicazioni e gli atti relativi ai comuni di Montemilone, Venosa e Palazzo San Gervasio².

La bibliografia di riferimento, abbreviata con cognome autore e anno di pubblicazione, è citata in note e nell'apposita voce BIBR nelle schede che corredano il lavoro. Lo scioglimento delle abbreviazioni bibliografiche è in calce al lavoro.

Per il censimento delle presenze archeologiche si è elaborata una scheda di sito che tiene conto delle indicazioni che l'Istituto Centrale per il Catalogo e la Documentazione del Ministero dei Beni Culturali (ICCD) ha messo a punto un modulo detto MODI, ancora in fase di sperimentazione. Si è scelto di adottare tale sistema di schedatura con l'obiettivo di omogeneizzare e rendere ampiamente fruibili i dati acquisiti, utilizzando, laddove possibile, vocabolari chiusi appositamente predisposti dallo stesso Istituto³. Ogni singola scheda, recepite le indicazioni del Format redatto dal Ministero per i Beni Culturali che consta di

¹ Per la metodologia di indagine adottata si rimanda ad *Ager Venusinus II*, pp. 25-28.

² Sono stati consultati: database GIS "Schede delle presenze archeologiche edite", il database GIS relativo ai tratturi e la documentazione cartacea relativa a precedenti Viarch e indagini archeologiche. Sono state inoltre consultate diverse risorse telematiche, come il Geoportale della Regione Basilicata (RSDI) e, in particolare, il Piano Paesaggistico Regionale relativo al tematismo "Beni Culturali (artt. 10 e 45)"; il database "Vincoli in Rete" (VIR) del MIBAC; il database "Carta del Rischio" (CdR) del MIBAC; il "Sistema Informativo Territoriale Ambientale e Paesaggistico" (SITAP) del MIBAC; il database "Vincoli Basilicata" (VB) della SABAP Basilicata.

³ Il sistema di schedatura MODI consente il censimento delle presenze individuate attraverso indagini e analisi di diversa natura (da bibliografia, da archivio, da ricognizione, da fotointerpretazione etc.).

voci di carattere geografico (LOCALIZZAZIONE - Regione, Provincia, Comune, località-), bibliografico (RIFERIMENTI BIBLIOGRAFICI) e voci che spiegano il tipo sito (CARATTERISTICHE DEI RESTI ARCHEOLOGICI - Definizione, tipo-; CRONOLOGIA - periodo, datazione -; RIFERIMENTI CARTOGRAFICI e DESCRIZIONE).

L'inserimento dell'intero progetto di indagine e di dati analitici nel GIS ha permesso infine la georeferenziazione puntuale di ogni elemento (numerato coma da MODI) archeologico su IGM.

I dati bibliografici, integrati con quelli provenienti dalla lettura delle caratteristiche geomorfologiche dei luoghi ricadenti in area di progetto, hanno quindi permesso di effettuare una stima del rischio archeologico delle aree interessate dall'opera in questione. Ciò porta a potersi esprimere in via preliminare circa la valutazione del rischio archeologico, che si pronuncia in tre gradi (basso medio e alto) secondo alcuni criteri distintivi:

Rischio archeologico basso. È il caso in cui le evidenze archeologiche sono esterne rispetto all'area lavori e dunque l'area in oggetto presenta una bassa probabilità di frequentazione antica.

Rischio archeologico medio. È il caso in cui un sito è ubicato in un'area secondaria rispetto a quella effettivamente interessata dai lavori. È un'area con alta probabilità di frequentazione, intercettata parzialmente dai lavori.

Rischio archeologico alto. È il caso in cui un sito archeologico viene sicuramente intercettato ed intaccato dai lavori.

Resta sempre chiaro, comunque, che nessun rischio archeologico è valutabile nella sua totalità dal momento che lo spoglio bibliografico, la consultazione di cartografia e foto aeree, sono operazioni inquadrare nella fase preliminare della ricerca e che, qualora eseguita, anche la ricognizione resta una operazione di superficie sulla quale possono influire diversi elementi quali lavori agricoli, fenomeni pedologici e/o di accumulo.

3. IL PROGETTO

L'intervento in oggetto è finalizzato alla realizzazione di un impianto di produzione di energia elettrica tramite conversione da fonte eolica costituito da **11 turbine aventi potenza complessiva pari a 72,6 MW** da realizzare in zone classificate agricole, non di pregio, dal vigente strumento urbanistico comunale, da ubicare nel territorio del comune di **Montemilone e Venosa (PT)**.

L'area interessata dall'intervento è topograficamente ubicata nelle tavolette I.G.M., scala 1:100.000, al limite tra il Foglio 187 "Melfi", Foglio 176 "Barletta" ed il Foglio 175 "Cerignola" della Carta d'Italia, Serie cartografica 100 V.

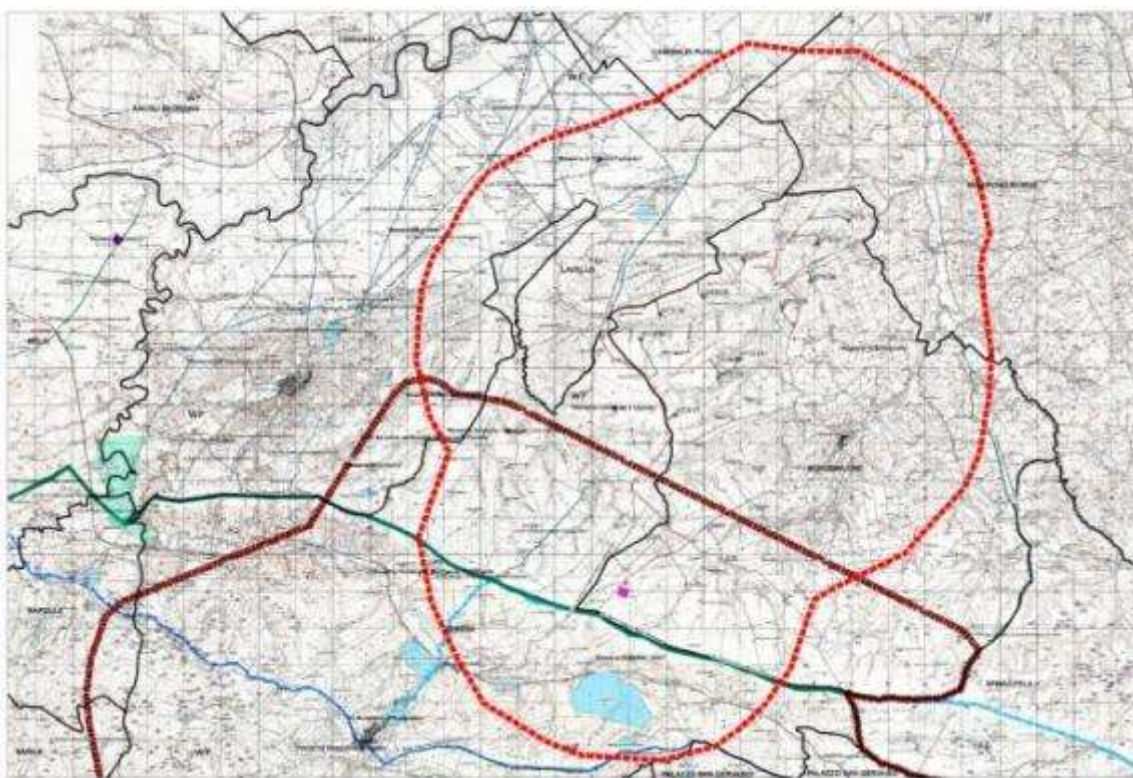


Fig. 1 Stralcio cartografico con ubicazione del parco eolico

Il sito interessato dalla realizzazione dell'impianto interessa il territorio di Montemilone sia per quanto concerne l'ubicazione degli aerogeneratori e relative piazzole e viabilità di accesso che la Stazione elettrica di trasformazione MT-AT.

L'ubicazione degli aerogeneratori e delle infrastrutture necessarie è stata evidenziata sugli stralci planimetrici degli elaborati progettuali.

Tali aerogeneratori, collegati in gruppi, convoglieranno l'energia elettrica prodotta alla Stazione Elettrica di trasformazione utente, utilizzando cavidotti MT in linea interrata.

Quest'ultima sarà collegata con cavo AT alla S.E. TERNA di Montemilone (PZ).

Le coordinate geografiche nel sistema UTM (WGS84; Fuso 33) ove sono posizionati gli aerogeneratori sono le seguenti:

| WTG | E | N |
|-----|--------|---------|
| 01 | 577191 | 4543571 |
| 02 | 576776 | 4546260 |
| 03 | 578353 | 4544544 |
| 04 | 578897 | 4545090 |
| 05 | 580078 | 4546499 |
| 06 | 580836 | 4547147 |
| 07 | 579021 | 4547767 |
| 08 | 577960 | 4546741 |
| 09 | 576260 | 4545630 |
| 10 | 580999 | 4548160 |
| 11 | 581868 | 4548799 |

Per quanto riguarda l'inquadramento catastale delle opere, sia il layout del parco eolico che la Sottostazione elettrica di trasformazione interesseranno il territorio del Comune di Montemilone (PZ).

Si riportano di seguito gli estremi catastali dei lotti interessati:

| ELEMENTI PROGETTUALI | COMUNE | FOGLIO | PARTICELLA |
|--------------------------------|----------------------------|--------|--------------------------------------|
| WTG01 | MONTEMILONE | 11 | 8-74-31-32 |
| WTG02 | MONTEMILONE | 3 | 140-133 |
| WTG03 | MONTEMILONE | 4 | 158-58-77-170-159-157-156-172-173-79 |
| WTG04 | MONTEMILONE | 4 | 148-147-144-171-163-80 |
| WTG05 | MONTEMILONE | 5 | 61-82-15-234-239-87 |
| WTG06 | MONTEMILONE | 5 | 9 |
| WTG07 | MONTEMILONE | 1 | 115 |
| WTG08 | MONTEMILONE | 4 | 181-182-189-202-86-188-88-87 |
| WTG09 | MONTEMILONE | 3 | 46-48-163-95-64-66-98-101-103-82 |
| WTG10 | MONTEMILONE | 2 | 53-101-107-106-48-23 |
| WTG11 | MONTEMILONE | 2 | 88-89-22-144-85-23 |
| STAZIONE TRASFORMAZIONE UTENTE | COMUNE DI MONTEMILONE (PZ) | 32 | 253 |
| Cavo AT | COMUNE DI MONTEMILONE (PZ) | 32 | 253 |

Per quanto possibile sarà utilizzata la **viabilità** già esistente, al fine di minimizzare gli effetti derivanti dalla realizzazione sia delle opere di accesso così come di quelle per l'allacciamento alla rete di trasmissione nazionale. La creazione di nuove strade è limitata alle zone dove non è presente alcun tipo di viabilità fruibile e/o adeguabile, portando allo sviluppo della nuova viabilità di accesso tra le strade esistenti e/o adeguate e le piazzole di servizio degli aerogeneratori. Nel caso di adeguamento di strade esistenti e/o creazione di strade nuove, la larghezza normale della strada in rettilineo fra i cigli estremi (cunette escluse) sarà fissata in almeno 5 m.

La **viabilità di servizio** cerca di ripercorrere il più possibile la viabilità esistente e i collegamenti tra le singole parti dell'impianto saranno fatti in modo da non determinare un consumo di suolo, ripercorrendo i confini catastali.

Ove necessario saranno previsti adeguamenti del fondo stradale e/o allargamenti temporanei della sede stradale della viabilità esistente, per tutto il tratto che conduce all'impianto.

Sono stati previsti dei raccordi con lo scopo di rendere il raggio di curvatura idoneo all'accesso dei mezzi eccezionali.

Nell'individuazione del tracciato del **cavidotto** di connessione alla soluzione individuata dalla STMG, si è cercato di impiegare il medesimo tracciato della viabilità interna per quanto concerne la connessione tra le turbine. Per il tratto di cavidotto di collegamento tra l'impianto e la SE è stato ipotizzato di seguire la viabilità pubblica, evitare centri abitati e minimizzare l'occupazione di nuovi terreni non interessati da altre opere riguardanti l'impianto.

La distanza tra la sottostazione utente ed gli aerogeneratori del parco eolico varia da 7 km a 19 km, comporterà la realizzazione di un cavidotto MT di utenza di connessione tra le WTG e la sottostazione utente, costituito da 4 linee MT in arrivo dagli aerogeneratori.

Saranno poi presenti i cavidotti di connessione MT tra le WTG, anch'essi riportati nell'elaborato grafico di riferimento.

Per ottimizzare le opere di scavo e l'occupazione, è stato infatti ipotizzato d'impiegare un unico scavo condiviso da più linee fino al punto di connessione, pertanto i cavidotti saranno caratterizzati da un diverso numero di terne a seconda del tratto considerato.

Sono stati inoltre previsti degli attraversamenti sia di tipo "TOC" che di tipo "a staffaggio" in corrispondenza di corsi d'acqua. L'attraversamento di tipo TOC è una tecnica di trivellazione con controllo attivo della traiettoria, per la posa di infrastrutture sotterranee senza scavo.

Il dimensionamento delle **fondazioni** sarà effettuato in fase di progettazione esecutiva, ai fini di specifica istruttoria ai sensi delle NTC 2008 e ss.mm.ii., sulla base dei parametri geotecnici derivanti dalle prove in sito e di laboratorio su campioni indisturbati prelevati nel corso di appositi sondaggi.

La torre in acciaio dell'aerogeneratore, a sezione tubolare, verrà resa solidale alla fondazione mediante un collegamento flangiato con una gabbia circolare di tirafondi in acciaio inglobati nel dado di fondazione all'atto del getto. Nella fondazione, oltre al sistema di ancoraggio della torre, saranno posizionate le tubazioni passacavo in PVC corrugato, nonché gli idonei collegamenti alla rete di terra.

Le opere di fondazione delle torri saranno completamente interrato e ricoperte da vegetazione e, laddove necessario, sarà predisposto un sistema di regimentazione delle acque meteoriche cadute sui piazzali.

Le **piazzole di montaggio**, da installarsi in aree non pianeggianti, verranno realizzate con piani di posa adattati alle pendenze del terreno di ciascuna piazzola con l'obiettivo di minimizzare i movimenti terra (sterri e rilevati) necessari per la realizzazione delle stesse.

In fase di cantiere e di realizzazione dell'impianto sarà necessario approntare delle piazzole di montaggio degli aerogeneratori, prossime a ciascuna fondazione, dedicate al posizionamento delle gru ed al montaggio di ognuno dei 7 aerogeneratori costituenti il parco eolico.

Sono state ipotizzate due tipologie di piazzola di montaggio, con stoccaggio parziale e assemblaggio in due fasi e con stoccaggio totale e assemblaggio in una fase. La scelta tra le due tipologie di montaggio sarà effettuata in fase di progettazione esecutiva e gli elaborati del presente progetto, nonché il piano particellare di esproprio sono stati redatti in via prudenziale nell'ipotesi di ingombro massimo (stoccaggio totale e assemblaggio in una fase).

Le dimensioni della piazzola di montaggio sono state fissate in relazione alle specifiche tecniche della turbina. Tali dimensioni sono dell'ordine dei 4000 mq complessivi, e suddivisi in zone dedicate allo stoccaggio pale, caratterizzazione derivante dalla differente capacità portante del terreno e dal differente impiego dello stesso tra movimentazioni dei materiali e stoccaggio e zona di installazione della gru principale.

Al termine dei lavori, saranno rimosse le piazzole di montaggio e mantenute solo quelle di tipo definitivo, finalizzate a garantire la gestione e manutenzione dell'impianto durante la vita utile.

Al termine della vita operativa dell'impianto, tutte le piazzole degli aerogeneratori saranno rimosse e le aree ripristinate allo stato vegetale originario.

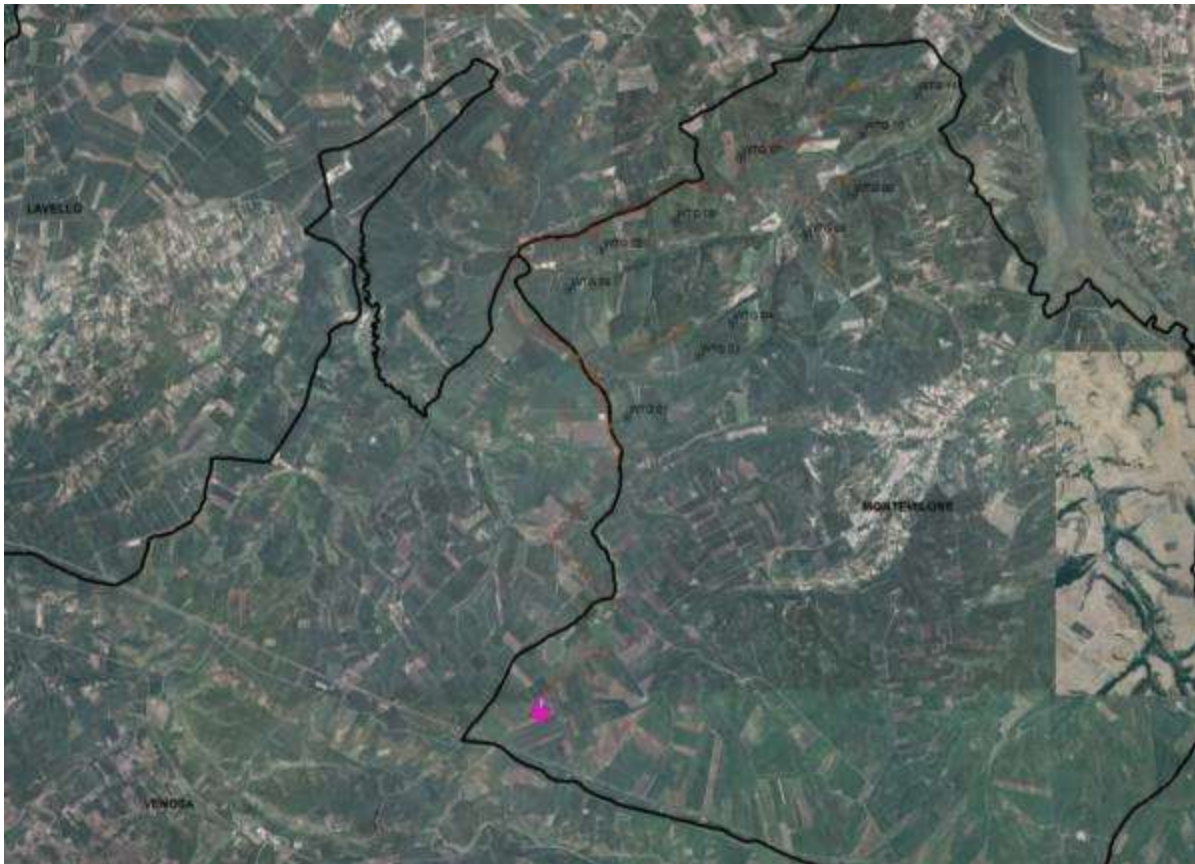


Fig. 1 –Area di progetto su ortofoto

4. INQUADRAMENTO STORICO-TERRITORIALE

4.1. IL QUADRO GEOGRAFICO ED AMBIENTALE

Montemilone è un comune dell'area nord-orientale della Basilicata (fig. 2), in provincia di Potenza, posto ad est del Monte Vulture, area prossima al confine regionale con la Puglia. Confina a nord con Minervino Murge, a est con Spinazzola, a sud con Palazzo S. Gervasio e Venosa ed a ovest con Lavello.

Il territorio in esame è compreso tra l'altopiano delle Murge a est, la depressione bradanica (Fossa di Venosa) a sud e il Tavoliere delle Puglie a nord. Si tratta di una zona di bassa collina, degradante verso nord-est, profondamente segnata dall'erosione fluviale, caratterizzato da piccoli corsi d'acqua a carattere torrentizio, che sfociano nel Bradano.

L'Orografia è segnata dalla presenza a sud dai margini della catena montuosa appenninica dominata dal Monte Vulture e verso nord/nord-est dall'ampia depressione della Fossa Bradanica segnata da una lunga vallata che si sviluppa dal fiume Bradano fino al Torrente Basentello. L'altimetria di tutta la zona è compresa tra i 422 e i 519 metri s.l.m. Ampie zone collinari si estendono fino all'Ofanto, separate da profonde incisioni segnate da abbondanti corsi d'acqua. Verso l'entroterra i rilievi si fanno più elevati a differenza del versante settentrionale, dove lungo il corso dell'Ofanto le colline diventano più dolci.

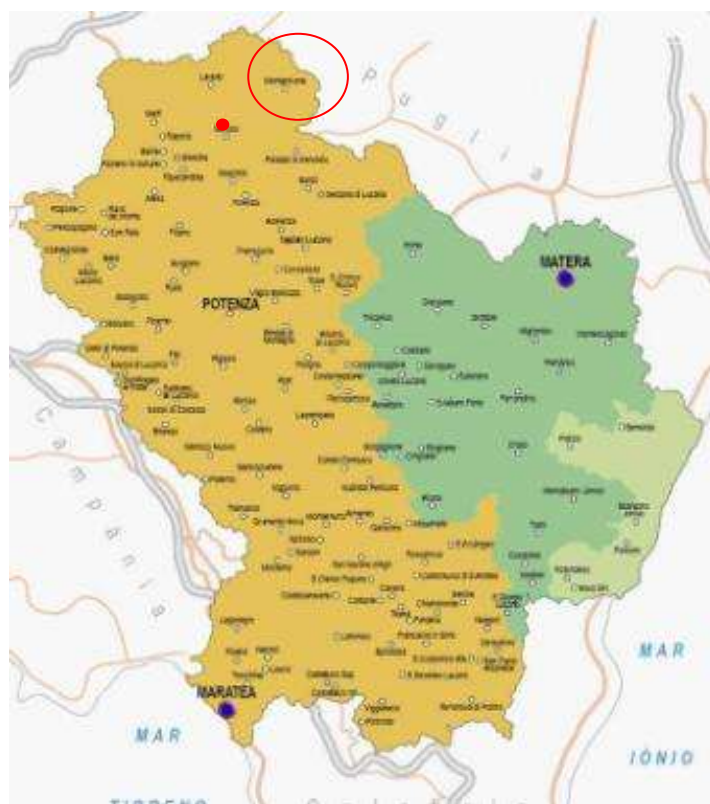


Fig. 2 -Carta fisica della Basilicata: il comprensorio del Vulture-melfese.

4.2. IL QUADRO STORICO ARCHEOLOGICO

L'area destinata alla realizzazione dell'parco eolico rientra nel comparto orientale della regione, posto tra il corso del fiume Ofanto, che scorre a nord, e il corso del fiume Bradano, corrisponde al comprensorio venosino ed è culturalmente definibile come area di frontiera⁴.

Questo ambito territoriale ha da sempre rappresentato il punto d'incontro di tre distinte entità culturali: Dauni e Peuceti da una parte e le popolazioni "nord-lucane" gravitanti nell'area del potentino dall'altra. In età preromana si identificava quale estrema propaggine della Daunia; nel corso del V secolo a.C., l'arrivo di nuclei sannitici dall'area appenninica, ben documentato in tutto il comprensorio venosino dall'uso della lingua osca in un insediamento daunio⁵, sottolinea la centralità di quest'area nella fitta rete di contatti e scambi culturali in atto dall'età arcaica alla conquista romana⁶.

Le indagini condotte in questo comparto territoriale dall'Università La Sapienza di Roma sotto la direzione scientifica di P. Sommella e coordinate da M. L. Marchi hanno registrato la fitta presidenza di evidenze archeologiche ricostruendo l'organizzazione del territorio dall'età preistorica all'alto medioevo⁷.

Ad una generale **FREQUENTAZIONE PREISTORICA** si riferiscono i rinvenimenti presso Loc. Ciciriello, Notarchirico e Mangiagnadagno. **FREQUENTAZIONI DI ETÀ NEOLITICA** sono attestate in località Vallone Quadrone, C.da Valle Cornuta sottana e Mangiaguadagno, in aree che presentano una più intensa frequentazione di età romana. Per la fase **PRE-PROTOSTORICA** le presenze insediative sono assai scarse nell'area presa in esame; gli insediamenti umani privilegiano le aree prospicienti la valle dell'Ofanto. Nel territorio sono documentati abitati riferibili ad un orizzonte cronologico compreso tra la fine dell'età del Bronzo alla prima età del Ferro. Si tratta di nuclei posti sulla sommità di pianori a dominio di corsi d'acqua e in prossimità di corsi stradali. I rinvenimenti di Grottapiana di Mass. Casalini documentano bene questo modello insediativo.

Per **L'ETÀ ARCAICA** sono documentati dalla ricognizione territoriale nuclei sparsi di abitato che privilegiano sempre ampie zone a domino di corsi d'acqua, fiumare o torrenti e di vie di transito. Per il periodo compreso tra il **VII** e il **V secolo a.C.** è documentata in tutta l'area la nascita di estesi abitati come Lavello-*Forentum*, Forenza, Casalini e Grottapiana, che documentano un tipo di organizzazione insediativa costituita da abitati articolati in un *continuum* segmento di aggregati di capanne alternate a spazi vuoti e ad aree di sepolture. Nel centro storico di Montemilone, in un'area prossima al cimitero cittadino, sono documentate dal Lacava una serie fosse a carattere verosimilmente culturale, denominante pozzetti, che

⁴ *Ager Venusinus II*, pp. 29-34; Tagliente 1999, pp. 393-400.

⁵ Marchi 2016; Marchi 2008a pp. 51-59; *Ager Venusinus II*, pp. 29-44, con la relativa bibliografia.

⁶ Marchi 2008a p. 51.

⁷ Le indagini sul territorio sono state condotte da una equipe del laboratorio di "Cartografia Archeologica Sperimentale" della cattedra di topografia Antica dell'Università La Sapienza di Roma: *Ager Venusinus II*. Sono edite sintesi in Marchi 2008a; Marchi 2008b, Marchi 2009.

hanno restituito fr. ceramici e ossa animali⁸ che sulla base dei confronti con contesti analoghi, documentati dallo stesso Lacava, è possibile datare all'età arcaica e attribuire ad un coevo contesto abitativo da ubicare sul colle che ospita oggi il centro moderno.

Nel corso del V secolo a.C. accanto ai grandi centri di cultura dauna si sviluppano una miriade di centri minori che occupano i sistemi collinari affacciati sulle rive dei numerosi fiumi che attraversano il territorio⁹; si tratta di aggregati misti, come fattorie, caratterizzate da strutture abitative di moduli e dimensioni differenti che si distribuiscono in tutto il territorio in esame. Il settore orientale e quello prossimo al centro di *Venusia* rimane invece spopolato fino alla fondazione della colonia.

Il **IV SECOLO A.C.** è caratterizzato dalla presenza di una miriade di insediamenti sparsi documentati nel corso delle indagini territoriali degli anni 1998-2000 in tutta l'area presa in esame romana.

Una fitta concentrazione di abitati di età sannitica occupa ancora le colline a sud-Ovest di Venosa e restituiscono un fitto popolamento documentato da una serie di punti archeologici che occupano la sommità delle colline e le immediate pendici. Gli abitati si alternano ad aree di necropoli, con tombe alla cappuccina. Si tratta di abitati di tipo vicanico che occupano tutto il comparto sud-occidentale dell'area di indagine, un sistema insediativo che trova analogie con l'occupazione lucana dell'area più interna della regione. Nel territorio di Venosa questi abitati sembrano abbandonati agli inizi del III secolo a.C.

L'ARRIVO DEI ROMANI nella regione nel corso del III secolo a. C. è segnato dalla fondazione di *Venusia* nel 291 a.C.¹⁰, da questo momento il comprensorio venosino viene inserito nel territorio coloniale, segnando una zona di confine tra l'Apulia e la Lucania inserita nella *regio II, Apulia*¹¹.

Il comparto regionale, di cultura dauna, è caratterizzato da una continuità insediativa di circa la metà degli insediamenti frutto della politica di alleanza delle popolazioni daunie con Roma; il territorio restituisce quindi i segni di una nuova organizzazione territoriale che ingloba le popolazioni indigene alleate. Esito differenti avranno gli insediamenti sannitici che invece saranno distrutti ed abbandonati nella quasi totalità con l'inserimento delle fattorie repubblicane che occuperanno gli spazi lasciati vuoti dagli insediamenti precedenti. L'area circostante il centro di *Venusia* si popola di nuove strutture produttive e una fitta rete di fattorie coprono in modo massiccio il territorio. Vengono occupate anche le aree più prossime alla città, fino al quel momento lasciate libere: sui pianori occidentali e sulle colline meridionali la distribuzione dei

⁸ Lacava, *Montemilone*, In Bollettino di Arte e Storia 1890, pp. 62-63.

⁹ Per un approfondimento di tale tematica si rimanda a P. Favia, R. Giuliani, M. L. March, *Montecorvino: note per un progetto archeologico. Il sito, i resti architettonici, il territorio. La ricognizione*, in Atti San Severo 27 (2006), 2007, pp. 233-262; M. L. Marchi, *Nuovi dati per una ricostruzione storica del paesaggio del subappennino dauno: dall'Ager Lucerinus a Montecorvino*, in Atti san severo 28 (2007), pp. 476-499; R. Goffredo, *Persistenze e innovazioni nelle modalità insediative della valle dell'Ofanto tra fine IV e I sec. a. C.*, in G. Volpe, M. J. Strazzulla, A. D. Leone, *Storia e Archeologia della Daunia. Atti giornate di studio in memoria di Marina Mazzei* (Foggia 2004), Bari 2008, pp. 287-301.

¹⁰ M. L. Gualandi, C. Palazzi, M. Paletti, *La Lucania Orientale*, in A. Giardina, A. Schiavone, *Società romana e produzione schiavistica. L'Italia: insediamenti e forme economiche*, Bari-Roma 1981, pp. 155-179.

¹¹ *Ager Venusinus II*, pp. 29-44.

lotti abitativi è piuttosto omogenea, mentre a ovest di *Venusia* tali insediamenti risultano più radi. L'intervento romano rappresenta un momento di profonda cesura nel territorio venosino: il paesaggio cambierà radicalmente con la creazione di un sistema viario alla base del sistema di centuriazione che documenta un nuovo sistema di distribuzione degli appezzamenti di terreno ai coloni.

Nel territorio numerosissime sono le tracce legate ad una massiccia occupazione legata all'assegnazione di lotti terre ai coloni-soldato romani. Si tratta di una frequentazione piuttosto articolata già documentata nell'area prossima a *Venusia*, legata al sistema della centuriazione che prevede assegnazioni pari a circa 4-5 ha (corrispondenti a 16-20 iugeri) per colono. Numerosissime sono le tracce di questo nuovo sistema insediativo presenti nel territorio di Venosa e Montemilone. **ALL'ETÀ IMPERIALE** si data la frequentazione più consistente riferibile all'impianto di grandi ville rustiche provviste di settore residenziale ed impianto produttivo, che in alcuni casi si sostituiscono a preesistenti strutture. Le attestazioni di schiavi e liberti imperiali si infittiscono, individuando qui un nucleo importante e compatto del latifondo imperiale¹². Dalle Località Perillo e Lupara Sottana provengono infatti iscrizioni funerarie di liberti riferibili all'età di Marco Aurelio e Commodo¹³. Nel territorio compreso tra Venosa e Montemilone sono numerose le tracce di edifici che presentano un'estensione fino a 2000 mq. La maggior parte degli insediamenti imperiali hanno una continuità di vita fino all'età tardo antica, strutturandosi in agglomerati di dimensioni anche piuttosto estese e mantengono una vocazione produttiva¹⁴. Il territorio era interessato anche da infrastrutture a supporto dei numerosi impianti produttivi; tracce di un acquedotto romano leggibili a contrada Perillo Soprano- Vallone e fino a contrada Peschiera, acquedotto che si fa risalire ad Erode Attico Tiberio Claudio, console nel 143 d.C.¹⁵.

La concentrazione dei nuclei insediativi principali lungo le arterie viarie conferma una stretta relazione tra questi agglomerati (*vici*) molti dei quali rappresentano punti di stazione lungo il *cursus publicus*. Si veda a riguardo i siti rinvenuti in località Casone S. Maria.

Per le **ETÀ ALTOMEDIOEVALE E MEDIEVALE** si ricostruisce una rete insediativa che predilige ancora le sommità delle colline a dominio delle valli sottostanti. Il primo documento in cui si parla di Montemilone è successivo alla fondazione di "Milonia" datato 972 d.C. Il territorio di Montemilone costituiva una pertinenza della Diocesi di Acerenza¹⁶ a consolidamento del dominio normanno in regione. Montemilone come gli altri comuni dell'area presenta un impianto alto-medievale accentrato intorno al castello, il

¹² Volpe 1996; Giordano 1997, p. 78; Chelotti 1999

¹³ Marchi 2014, p. 152, Giordano 1997, pp. 76-77, Chelotti 1999, p. 430

¹⁴ *Ager Venusinus II*, pp. 264-278.

¹⁵ Cassano-Chelotti 1992, pp. 724-729; Giordano 1997, pp. 67 ss.

¹⁶ Grelle F., in Chelotti, Morzio, Silvestrini, 1990, p.181

palazzo nobile e la Chiesa madre. Gli ampliamenti medievali e le espansioni del XVII e XIX secolo d.C. non alterano il perimetro storico e mantenendo pressoché intatto l'antico nucleo alto-medioevale¹⁷.

In tutto il territorio, lungo i tratturi, si ricostruiscono importanti segni legati all'allevamento itinerante: masserie, iazzi sorgenti e fontane, cappele e cippi votivi. Elementi di un sistema rurale caratterizzato fin dal XVI secolo da masserie isolate, molte delle quali anche risultano oggi abbandonate e rotte a ruderi, altre invece mantengono inalterate le caratteristiche architettoniche originarie (torri angolari, gariffe e feritoie) e gli elementi decorativi (portali e stemmi).

4.3. LA VIABILITÀ ANTICA

In età preromana la viabilità principale dell'area è legata alla percorribilità delle valli fluviali del Bradano e dell'Ofanto. Il territorio compreso tra il medio ed alto corso dei due fiumi è attraversato da una serie di percorsi naturali che permettono la comunicazione tra i vari siti collegandoli direttamente con il versante ionico ed Adriatico. Si tratta per lo più di tratturi o vie secondarie per il transito di uomini e animali, non ricordate dagli itinerari romani perché non utilizzate per il transito militare e commerciale, individuate R. J. Buck nel corso delle indagini topografiche condotte nell'area orientale della regione nel corso degli anni '70¹⁸, indagini che hanno permesso l'individuazione di antichi itinerari lungo i quali si affacciavano numerosi abitati rinvenuti nel territorio nel corso delle più recenti indagini territoriali¹⁹.

Per gran parte del periodo romano, invece, *Venusia* e il suo territorio viene a trovarsi lungo una la **Via Appia**, la *Regina Viarum*, una delle principali direttrici viarie di età romana, edificata nel 312, che da Roma giungeva a Capua, Benevento e Venosa²⁰.

Le più recenti indagini stratigrafiche condotte nel territorio di Banzi hanno riportato alla luce un tratto, conservato per una lunghezza di ca. 100 mt, del tracciato viario lungo uno dei percorsi ipotizzati dagli studiosi, il c.d. tracciato "meridionale"²¹, nel tratto compreso tra le località Fontana rotta, dove Lugli²² riferisce di aver visto un tratto di strada selciata, e il sito romano scoperto dal Vinson²³, interpretabile come una villa del periodo medio/tardo-imperiale. In particolare le recenti indagini hanno messo in luce un piccolo tratto glareato che ricalca perfettamente l'ipotesi Sud ipotizzata per la Via Appia tra Venosa e

¹⁷ Mibac, Regione Basilicata, *Buone Pratiche per la lettura del paesaggio, L'alto Bradano. Progetto pilota per lo studio del territorio e buone pratiche per l'adeguamento dei piani paesistici*, 2006, pp. 20-25.

¹⁸ R.J. Buck, *The Via Herculia*, «BSR» XXXIX1971, p. 81; R.J. Buck, *The Ancient Roads of Eastern Lucania*, «BSR» XLIII 1974, pp. 46-67.

¹⁹ *Venusia ; Ager Venusinus I e Ager Venusinus II*, pp. 263-279.

²⁰ Per una sintesi sulla Via Appia cfr. Marchi, *Via Appia.Regina Viarum. Ricerche, contesti, valorizzazione*, Venosa 2017; M. L. Marchi, M. Salvatore, *Venosa. Forma e Urbanistica* (Città antiche in Italia 5), Roma 1997, pp. 72-74; *Venusia*, pp. 125-126.

²¹ In Ultimo Mutino-Gramegna c.s.

²² Lugli 1952, p. 288; 1962, p. 29.

²³ Sito V16 in Vinson 1972, pp. 67-68.

Palazzo San Gervasio proposta da Lugli²⁴, in contrapposizione all'ipotesi Nord che segue grossomodo il tratto Lavello- Gravina²⁵(fig. 4) .

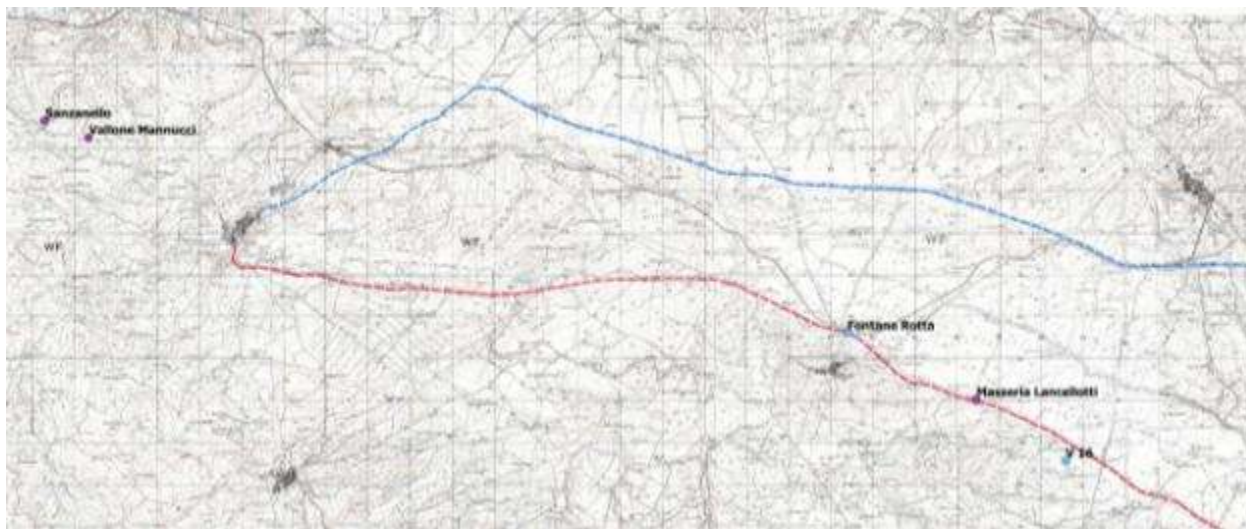


Fig. 4 – Ipotesi del tracciato nord (in blu) e sud (in rosso) della Via Appia Venosa--Gravina (da Mutino, Gramegna c.s. e Marchi 2019, p. 99).

Le ricerche topografiche condotte in questo comparto territoriale hanno permesso di ricostruire anche il tracciato di un secondo itinerario storico, importantissimo asse strategico per lo sviluppo storico e politico del territorio regionale in epoca imperiale e tardoantica: la **via Herculia**. Questa seconda arteria, collegando Grumento Nova-Grumentum a Potenza-Potentia, giungeva fino ad *Equum Tuticum* ed univa da Nord-Ovest e Sud-Est l'Apulia (con i territori di *Venusia*- Venosa e *Forentum*-Lavello) la *Lucania* (*Potentia*-Potenza e *Grumentum*-Grumento) e *Bruttii* con l'obiettivo di collegare l'entroterra appenninico e le colonie magnogreche e le coste ionica e tirrenica. Tratti di questa viabilità sono stati individuati nel territorio dei comuni di Melfi, Lavello, Maschito e Forenza²⁶.

Le grandi vie di comunicazione di origine romana in età altomedievale sono destinate ad un lento abbandono; nel corso del VI secolo d.C. è noto l'accanimento dei Goti nell'abbattere e devastare gli acquedotti e i villaggi presenti lungo il tracciato della via Appia, che in questa fase storica assume una funzione secondaria rispetto alla **Via Traiana**, edificata nel 109 d.C., che per tutto il basso medioevo resterà l'arteria principale della regione²⁷.

Solo in età normanno-sveva la regione assume un ruolo centrale nel sistema viario del meridione per l'importanza di alcuni centri urbani come Melfi ed Acerenza²⁸. La crisi del sistema viario si accresce tra la

²⁴ Lugli 1952.

²⁵ Pratilli 1745.

²⁶ In ultimo Del Lungo 2019 e relativa bibliografia

²⁷ Procopio, I, 19, vol. I, p. 143; P. Dalena, *Strade e percorsi nel meridione d'Italia (secc. VI-XIII)*, in BBasil X 1994, pp. 121-195.

²⁸ G. Uggeri, *Sistema viario e insediamento rupestre tra antichità e medioevo*, C.D. Fonseca (cura di), in *Habitat-Strutture-Territorio. Atti del terzo Convegno internazionale di studio sulla Civiltà rupestre medievale nel Mezzogiorno* (Taranto- Grottaglie, 24-27

fine del XIII e la prima età del XIV secolo, in concomitanza con una crisi politica e demografica che vedrà lo spopolamento delle campagne.

Oggi nel territorio permangono le tracce della fitta rete tratturale della transumanza che per secoli ha permesso lo spostamento dei pastori dalle montagne dell'Appennino alle pianure pugliesi. Alla rete principale di tratturi che attraversano il territorio da nord-ovest a sud-est si riferiscono tratturelli e bracci trasversali, di ampiezza minore che collegano i percorsi principali alle aree più interne²⁹. (**ALLEGATO A.4.1.**).

4.4 SCHEDE DEI SITI NOTI

Data l'alta concentrazione di punti/siti archeologici nell'area d'indagine, ai fini della valutazione del rischio archeologico, oggetto della presente relazione, questi sono stati raggruppati con un criterio topografico: ogni gruppo di punti/siti è identificato con un numero ID di scheda di sito.

Le presenze archeologiche numerate a partire dall'area di progetto ed inserite nelle schede tecniche e nell'allegato cartografico di riferimento (**ALLEGATO A 4.1 -Carta archeologica**).

| | | |
|--|--|----------------|
| 1-2 | | |
| Immagine: | | |
| Tipo di Modulo: VRP | CDR: 17 | CMR: |
| VRPD: Parco eolico | Provincia di: Potenza | |
| Definizione: Area frr. fittili | Comune di: Montemilone | |
| | Località: Vallone Fara | |
| | Riferimenti IGM: 177 I-NO/I-NE | |
| CMM: | CMA: 2021 | VRPR: - |
| OGM: | dati bibliografici da ricognizione territoriale/viarch | |
| OGD : | Abitato | |
| OGT: | Impianto rurale produttivo | |
| Descrizione: Estese aree di dispersione di frr. ceramici individuate nel corso delle indagini territoriali condotte nel 2010 nell'ambito delle attività di Archeologia preventiva per la realizzazione di un parco eolico. | | |
| DTR : | Età tardo antica | |
| BIBR: | Archivio Sabap | |
| PAD: | PAV: | VRPR: |

| | | |
|----------------------------|----------------|-------------|
| 3-4 | | |
| Immagine: | | |
| Tipo di Modulo: VRP | CDR: 17 | CMR: |

settembre 1975), Galatina 1978, pp. 115-139; Guidone, *Geografica*, in J. Schnetz, *Itineraria romana*, II, Stuttgart 1990, pp. 111-142.

²⁹ Del Lungo 2019; Mibac, Regione Basilicata, *Buone Pratiche per la lettura del paesaggio, L'alto Bradano. Progetto pilota per lo studio del territorio e buone pratiche per l'adeguamento dei piani paesistici*, 2006, pp. 20-25.

| | | | |
|--|--|--|--|
| VRPD: Parco eolico | | Provincia di: Potenza | |
| Definizione: Area frr. fittili | | Comune di: Montemilone | |
| | | Località: Vallone Fara | |
| | | Riferimenti IGM: 177 I-NO/I-NE | |
| CMM: | CMA: 2021 | VRPR: - | |
| OGM: | dati bibliografici da ricognizione territoriale/viarch | | |
| OGD : | Abitato | | |
| OGT: | Impianto rurale produttivo | | |
| Descrizione: Estese aree di dispersione di frr. ceramici individuate nel corso delle indagini territoriali condotte nel 2010 nell'ambito delle attività di Archeologia preventiva per la realizzazione di un parco eolico. | | | |
| DTR : | Età tardo antica | | |
| BIBR: | <i>Archivio Sabap</i> | | |
| PAD: | PAV: | VRPR: | |

5

| | | | |
|---|--|--|--|
| Immagine: | | | |
| Tipo di Modulo: VRP | CDR: 17 | CMR: | |
| VRPD: Parco eolico | | Provincia di: Potenza | |
| Definizione: Area frr. fittili | | Comune di: Montemilone | |
| | | Località: Vallone Fara | |
| | | Riferimenti IGM: 177 I-NO/I-NE | |
| CMM: | CMA: 2021 | VRPR: - | |
| OGM: | dati bibliografici da ricognizione territoriale/viarch | | |
| OGD : | Abitato | | |
| OGT: | Impianto rurale produttivo | | |
| Descrizione: Aree di dispersione di frr. ceramici individuate nel corso delle indagini territoriali condotte nel 2010 nell'ambito delle attività di Archeologia preventiva per la realizzazione di un parco eolico. | | | |
| DTR : | Età tardo antica (?) | | |
| BIBR: | <i>Archivio Sabap</i> | | |
| PAD: | PAV: | VRPR: | |

6

| | | | |
|--|------------------|--|--|
| Immagine: | | | |
| Tipo di Modulo: VRP | CDR: 17 | CMR: | |
| VRPD: Parco eolico | | Provincia di: Potenza | |
| Definizione: Area frr. fittili | | Comune di: Montemilone | |
| | | Località: Vallone Fara | |
| | | Riferimenti IGM: 177 I-NO/I-NE | |
| CMM: | CMA: 2021 | VRPR: - | |

| | | |
|---------------------|---|--------------|
| OGM: | dati bibliografici da ricognizione territoriale/viarch | |
| OGD : | Abitato | |
| OGT: | Impianto rurale produttivo | |
| Descrizione: | Tracce di un acquedotto romano leggibili da contrada Perillo Soprano- Vallone fino a contrada Peschiera, che si fa risalire ad Erode Attico Tiberio Claudio, console nel 143 d.C. Originariamente, per ca. 20 miglia (30-35Km), questa importante infrastruttura giungeva a Canosa. | |
| DTR : | Età tardo antica (?) | |
| BIBR: | Cassano-Chelotti 1992, pp. 724-729; Giordano 1997, pp. 67 ss. | |
| PAD: | PAV: | VRPR: |

7

| | | |
|--|---|----------------|
| Immagine: | | |
| Tipo di Modulo: VRP | CDR: 17 | CMR: |
| VRPD: Parco eolico | Provincia di: Potenza | |
| Definizione: Area frr. fittili | Comune di: Montemilone | |
| | Località: Il Parco | |
| | Riferimenti IGM: 177 I-NO/I-NE | |
| CMM: | CMA: 2021 | VRPR: - |
| OGM: | dati bibliografici da ricognizione territoriale/viarch | |
| OGD : | Abitato | |
| OGT: | Impianto rurale produttivo | |
| Descrizione: | Estese aree di dispersione di frr. ceramici individuate nel corso delle indagini territoriali condotte dall'Università di Roma "La Sapienza". Evidenze protostoriche (n. 44) interessano la sommità del pianoro. Più numerosi sono i frr. di ceramica tardo antica (nn. 45-49) riferibili ad uno o più insediamenti con annesse unità produttive. | |
| DTR : | Età protostorica Età tardo antica (?) | |
| BIBR: | Archivio Sabap, <i>Ager Venusinus I</i> , pp. 24-25, nn. 44-49 | |
| PAD: | PAV: | VRPR: |

8

| | | |
|--|--|----------------|
| Immagine: | | |
| Tipo di Modulo: VRP | CDR: 17 | CMR: |
| VRPD: Parco eolico | Provincia di: Potenza | |
| Definizione: Area frr. fittili | Comune di: Montemilone | |
| | Località: Valle Castagna Soprana/Mass. Forestella/Cugno d'Elice | |
| | Riferimenti IGM: 177 I-NO/I-NE | |
| CMM: | CMA: 2021 | VRPR: - |
| OGM: | dati bibliografici da ricognizione territoriale/viarch | |
| OGD : | Abitato | |
| OGT: | Impianto rurale produttivo | |
| Descrizione: | | |

| | | |
|---|---|--------------|
| Estese aree di dispersione di frr. ceramici individuate nel corso delle indagini territoriali condotte dall'Università di Roma "La Sapienza". Numerosi sono i frr. di ceramica romana riferibili ad uno o più strutture rurali riferibili ad uno o più insediamenti con annesso unità produttive. | | |
| DTR : | Età repubblicana/ Triunvirale/tardo antica | |
| BIBR: | Archivio Sabap, Ager Venusinus I, pp.27-28, nn. 59-63 | |
| PAD: | PAV: | VRPR: |

| | | |
|--|---|----------------|
| 9 | | |
| Immagine: | | |
| Tipo di Modulo: VRP | CDR: 17 | CMR: |
| VRPD: Parco eolico | Provincia di: Potenza | |
| Definizione: Area frr. fittili/abitato | Comune di: Montemilone | |
| | Località: Vallone quadrone /Mass. Melillo-Manieri/Casone Messero | |
| | Riferimenti IGM: 175 II SE | |
| CMM: | CMA: 2021 | VRPR: - |
| OGM: | dati bibliografici da ricognizione territoriale | |
| OGD : | Abitato | |
| OGT: | Impianto rurale produttivo/residenziale | |
| Descrizione: | | |
| <p>Estese area di dispersione di frr. ceramici individuate nel corso delle indagini territoriali condotte dall'Università di Roma "La Sapienza" che indicano un'importante stratificazione antropica.</p> <p>Un insediamento neolitico (sito 150) è attestato su una collinetta isolata affacciata sul Vallone. Le restanti aree di dispersione (siti 151-154) si riferiscono ad un insediamento età repubblicana e triunvirale, attestazione di una frequentazione anche di età imperiale (sito 155). La presenza di sepolture e quindi delle necropoli relative ai relativi abitati è indiziata dalla presenza di aree di dispersione (sito 156). Mentre un estesa area (sito 157) posta sulla sommità del colle, a breve distanza dall'omonima masseria, è riferibile ad un ampio impianto produttivo/residenziale di età repubblicana, attivo fino all'età tardo-antica, cui si riferiscono anche i siti 158-159.</p> <p>Un grosso nucleo di siti (174-177) posti sulla sommità e ai margini di un colle affacciato sul Vallone Melillo, più a sud della precedente concentrazione è riferibile ad un altro insediamento in uso dall'età repubblicana al tardo antico.</p> | | |
| DTR : | Età neolitica/ repubblicana-triunvirale/tardo antica | |
| BIBR: | Ager Venusinus I, pp. 45-46, sito 150- 159; 174-177 | |
| PAD: | PAV: | VRPR: |

| | | |
|--|---|----------------|
| 10 | | |
| Immagine: | | |
| Tipo di Modulo: VRP | CDR: 17 | CMR: |
| VRPD: Parco eolico | Provincia di: Potenza | |
| Definizione: Area frr. fittili | Comune di: Montemilone | |
| | Località: Mass. Rosaria/Perillo Soprano | |
| | Riferimenti IGM: 175 II -SE | |
| CMM: | CMA: 2021 | VRPR: - |
| OGM: | dati bibliografici da ricognizione territoriale | |

| | | |
|---------------------|---|--------------|
| OGD : | Abitato | |
| OGT: | Impianto rurale produttivo | |
| Descrizione: | <p>Aree di dispersione di frr. ceramici individuate nel corso delle indagini territoriali condotte dall'Università di Roma "La Sapienza" e indicati in bibliografia come siti 195-198. La dispersione di materiale ceramico e laterizio (comune, comune dipinta) e frr. di macina occupa un'estensione di ca. 200 mq (sito 195) ed è posta ai lati di un viottolo sterrato che conduce alla moderna masseria. Sembra attestare la presidenza di una struttura rurale di tipo produttivo di epoca repubblicana, cui è possibile riferire anche le altre area di frr. ceramici: il 196 posto sulla cima del medesimo colle che si affaccia sul Vallone Acquaviva, il sito 197, con un'estensione di 800mq, che occupa l'orlo di un colle affacciato sul medesimo vallone.</p> <p>Il sito 198, invece, posto non lontano dalla moderna strada che conduce al centro di Montemilone, la presidenza di ceramica a v. nera sembra attestare l'ampia estensione dell'insediamento produttivo</p> | |
| DTR : | Età repubblicana/tardo antica | |
| BIBR: | Ager Venusinus I, pp. 49-50, siti 195-198 | |
| PAD: | PAV: | VRPR: |

11

| | | |
|--|--|----------------|
| Immagine: | | |
| Tipo di Modulo: VRP | CDR: 17 | CMR: |
| VRPD: Parco eolico | Provincia di: Potenza | |
| Definizione: Area frr. fittili/abitato | Comune di: Montemilone | |
| | Località: Casone S.Maria | |
| | Riferimenti IGM: 175 II -SE | |
| CMM: | CMA: 2021 | VRPR: - |
| OGM: | dati bibliografici da ricognizione territoriale | |
| OGD : | Abitato | |
| OGT: | Impianto rurale produttivo | |
| Descrizione: | <p>Aree di dispersione di frr. ceramici individuate nel corso delle indagini territoriali condotte dall'Università di Roma "La Sapienza" e indicati in bibliografia come siti 201-212.</p> <p>La dispersione di materiale ceramico 201 occupa una superficie di 100 mq sulla coma del colle presso il Casone S. Maria e sembra attestare la presidenza di una struttura rurale di tipo produttivo di epoca repubblicana. Il siti 202-203 posti sulla cima del medesimo colle presentano estensioni pari a 600 e 400 mq, e presentano frr. ceramici, elementi da costruzione e laterizie riferibili ad una struttura rurale di epoca repubblicana. Gli altri siti (204-209), invece, sono riferibili a diverse aree di dispersione di frr. ceramici e laterizi riferibili a probabili strutture e impianti rurali, che ricerche topografiche riferiscono all'età repubblicana con una ripresa della frequentazione in epoca tardo antica.</p> <p>Il sito 211, invece, come il 210 e il 212, si riferisce a quanto resta di un acquedotto di epoca repubblicana (vedi scheda 2).</p> | |
| DTR : | Età repubblicana /alto medievale | |
| BIBR: | Ager Venusinus I, pp. 49-50,52, siti 201-209 | |
| PAD: | PAV: | VRPR: |

12

| | | |
|------------------------------|------------------------------|-------------|
| Immagine: | | |
| Tipo di Modulo: VRP | CDR: 17 | CMR: |
| VRPD: Parco eolico | Provincia di: Potenza | |

| | | | |
|---|---|---------------------------------------|--|
| Definizione: Area frr. fittili/abitato | | Comune di: Montemilone | |
| | | Località: Casone S.Maria | |
| | | Riferimenti IGM: 175 II -SE | |
| CMM: | CMA: 2021 | VRPR: - | |
| OGM: | dati bibliografici da ricognizione territoriale | | |
| OGD : | Abitato | | |
| OGT: | Impianto rurale produttivo | | |
| Descrizione: Aree di dispersione di frr. ceramici individuate nel corso delle indagini territoriali condotte dall'Università di Roma "La Sapienza" e indicati in bibliografia come siti 201-212. La dispersione di materiale ceramico 201 occupa una superficie di 100 mq sulla coma del colle presso il Casone S. Maria e sembra attestare la presidenza di una struttura rurale di tipo produttivo di epoca repubblicana. Il siti 202-203 posti sulla cima del medesimo colle presentano estensioni pari a 600 e 400 mq, e presentano frr. ceramici, elementi da costruzione e laterizie riferibili ad un a struttura rurale di epoca repubblicana. Gli altri siti (204-209), invece, sono riferibili a diverse aree di dispersione di frr. ceramici e laterizi riferibili a probabili strutture e impianti rurali, che ricerche topografiche riferiscono all'età repubblicana con una ripresa della frequentazione in epoca tardo antica. Il sito 211, invece, come il 210 e il 212, si riferisce a quanto resta di un acquedotto di epoca repubblicana (vedi scheda 2). | | | |
| DTR : | Età repubblicana /alto medievale | | |
| BIBR: | Ager Venusinus I, pp. 49-50,52, siti 201-209 | | |
| PAD: | PAV: | VRPR: | |

13

| | | | |
|--|---|---------------------------------------|--|
| Immagine: | | | |
| Tipo di Modulo: VRP | CDR: 17 | CMR: | |
| VRPD: Parco eolico | Provincia di: Potenza | | |
| Definizione: Area frr. fittili/abitato | | Comune di: Montemilone | |
| | | Località: Casone S.Maria | |
| | | Riferimenti IGM: 175 II -SO | |
| CMM: | CMA: 2021 | VRPR: - | |
| OGM: | dati bibliografici da ricognizione territoriale | | |
| OGD : | Abitato | | |
| OGT: | Impianto rurale produttivo | | |
| Descrizione: Aree di dispersione di frr. ceramici individuate nel corso delle indagini territoriali condotte dall'Università di Roma "La Sapienza" e indicati in bibliografia come siti 965-970. Le dispersioni di materiale ceramico occupano superficie comprese tra 300 e 625 mq su un vasto pianoro posto a rosso della strada comunale. I siti sono riferibili a diversi corpi di fabbrica relativi ad una o più strutture rurali di epoca tardo antica. | | | |
| DTR : | Età tardo antica | | |
| BIBR: | Ager Venusinus II, pp. 220-221, siti 965-970 | | |
| PAD: | PAV: | VRPR: | |

| | | |
|--|---|----------------|
| 14 | | |
| Immagine: | | |
| Tipo di Modulo: VRP | CDR: 17 | CMR: |
| VRPD: Parco eolico | Provincia di: Potenza | |
| Definizione: Area frr. fittili/abitato | Comune di: Montemilone | |
| | Località: Casone S.Maria | |
| | Riferimenti IGM: 175 II -SO | |
| CMM: | CMA: 2021 | VRPR: - |
| OGM: | dati bibliografici da ricognizione territoriale | |
| OGD : | Abitato | |
| OGT: | Impianto rurale produttivo | |
| Descrizione: | | |
| <p>Aree di dispersione di frr. ceramici individuate nel corso delle indagini territoriali condotte dall'Università di Roma "La Sapienza" e indicati in bibliografia come siti 965-970.</p> <p>Le dispersioni di materiale ceramico (v. nera, rosso-bruna, comune da fuoco e da dispensa, dolia) e laterizio occupano superfici comprese tra 300 e 1200 mq poste lungo il limite nord-occidentale della collina, e riferibili a diversi corpi di fabbrica relativi ad una o più strutture rurali di epoca preromana. Si distingue per pregio un'antefissa a testa femminile diffusa in Daunia nel corso del V sec. a.C.</p> | | |
| DTR : | Età preromana/V-IV sec.a.C. | |
| BIBR: | Ager Venusinus II, pp. 221-222, siti 972-977 | |
| PAD: | PAV: | VRPR: |

| | | |
|---|---|----------------|
| 15 | | |
| Immagine: | | |
| Tipo di Modulo: VRP | CDR: 17 | CMR: |
| VRPD: Parco eolico | Provincia di: Potenza | |
| Definizione: Area frr. fittili/abitato | Comune di: Montemilone | |
| | Località: Sterpara/Lupara | |
| | Riferimenti IGM: 177 I-NO/I-NE | |
| CMM: | CMA: 2021 | VRPR: - |
| OGM: | dati bibliografici da ricognizione territoriale | |
| OGD : | Abitato | |
| OGT: | Impianto rurale produttivo | |
| Descrizione: | | |
| <p>Estese aree di dispersione di frr. ceramici individuate nel corso delle indagini territoriali condotte dall'Università di Roma "La Sapienza". Occupano una collina posta alla confluenza di due fossi di fronte a Mass. Sterpara e sono riferibili ad un esteso insediamento di epoca tardo repubblicana –imperiale con un'attestazione dell'occupazione anche in età tardo antica (sito 67).</p> <p>Il sito 68, corrisponde invece ad un'area di dispersione di frr. ceramici individuata nel corso delle indagini territoriali condotte dall'Università di Roma "La Sapienza". Occupa il ciglio di un pianoro di fronte la Mass. La Saponara ed è identificabile come una fattoria di epoca imperiale.</p> | | |
| DTR : | Età tardo repubblicana-imperiale/tardo antica | |
| BIBR: | Venusia, p.29, siti 63-67; Ager Venusinus II, p.29, sito 68 | |
| PAD: | PAV: | VRPR: |

| | | |
|--|---|----------------|
| 16 | | |
| Immagine: | | |
| Tipo di Modulo: VRP | CDR: 17 | CMR: |
| VRPD: Parco eolico | Provincia di: Potenza | |
| Definizione: Area frr. fittili | Comune di: Venosa | |
| | Località: Matinella | |
| | Riferimenti IGM: IGM 187 I NE | |
| CMM: | CMA: 2021 | VRPR: - |
| OGM: | dati bibliografici da ricognizione territoriale | |
| OGD : | Abitato | |
| OGT: | Insediamento/fattoria/sepulture | |
| Descrizione: Sono state individuate 7 aree di frammenti fittili che attestano una frequentazione del sito dall'età protostorica al medioevo. In particolare, si tratta di tracce riferibili a insediamenti di carattere produttivo del IV a.C., una fattoria con sepulture di età triumvirale, fornaci, zone produttive e nuclei di sepulture di età imperiale | | |
| DTR : | Età protostorica/età romana/età medievale. | |
| BIBR: | <i>Venusia, pp. 72-73, siti 380-386.</i> | |
| PAD: | PAV: | VRPR: |

| | | |
|--|--|----------------|
| 17-18 | | |
| Immagine: | | |
| Tipo di Modulo: VRP | CDR: 17 | CMR: |
| VRPD: Parco eolico | Provincia di: Potenza | |
| Definizione: Area frr. fittili | Comune di: Venosa | |
| | Località: Mangiaguadagno/Masseria Mangiaguadagno | |
| | Riferimenti IGM: IGM 187 I NE | |
| CMM: | CMA: 2021 | VRPR: - |
| OGM: | dati bibliografici da ricognizione territoriale | |
| OGD : | Abitato | |
| OGT: | Insediamento/ villa | |
| Descrizione: Sono state individuate 9 aree di frammenti fittili che rimandano a una frequentazione dell'area a partire dall'età protostorica. Le tracce più consistenti, tuttavia, rimandano ad insediamenti di età triumvirale e imperiale. Da segnalare, inoltre, una fattoria posta in prossimità della via Appia, databile tra il IV a.C. e il I a.C., caratterizzata probabilmente dalla presenza di una fornace. | | |
| DTR : | Età protostorica/ età romana. | |
| BIBR: | <i>Venusia, pp. 70-75, siti 398-407</i> | |
| PAD: | PAV: | VRPR: |

| | | |
|---|--|----------------|
| 19 | | |
| Immagine: | | |
| Tipo di Modulo: VRP | CDR: 17 | CMR: |
| VRPD: Parco eolico | Provincia di: Potenza | |
| Definizione: Area frr. fittili | Comune di: Venosa | |
| | Località: Mangiaguadagno/Masseria Mangiaguadagno | |
| | Riferimenti IGM: IGM 187 I NE | |
| CMM: | CMA: 2021 | VRPR: - |
| OGM: | dati bibliografici da ricognizione territoriale | |
| OGD : | Abitato | |
| OGT: | Insediamento/ villa | |
| Descrizione: Sono state individuate 18 aree di frammenti fittili che rimandano a una frequentazione dell'area a partire dall'età protostorica. Le tracce più consistenti, che sembrano concentrarsi lungo il tracciato del Regio Traturello Notarchirico, rimandano ad insediamenti di età triumvirale e imperiale. Da segnalare, inoltre, una fattoria posta in prossimità della via Appia, databile tra il IV a.C. e il I a.C., caratterizzata probabilmente dalla presidenza di una fornace. | | |
| DTR : | Età protostorica/ età romana. | |
| BIBR: | Venusia, pp. 70-75, siti 364, 374-375, 377-378, 394-395, 398-407 | |
| PAD: | PAV: | VRPR: |

| | | |
|---|---|----------------|
| 20 | | |
| Immagine: | | |
| Tipo di Modulo: VRP | CDR: 17 | CMR: |
| VRPD: Parco eolico | Provincia di: Potenza | |
| Definizione: Area frr. fittili | Comune di: Venosa | |
| | Località: Mangiaguadagno/Masseria Mangiaguadagno/ Li Scaffoni | |
| | Riferimenti IGM: IGM 187 I NE | |
| CMM: | CMA: 2021 | VRPR: - |
| OGM: | dati bibliografici da ricognizione territoriale | |
| OGD : | Abitato | |
| OGT: | Insediamento | |
| Descrizione: Sono state individuate 24 aree di frammenti fittili che rimandano a una frequentazione dell'area a partire dall'età neolitica. Le tracce più consistenti, tuttavia, rimandano ad insediamenti di età triumvirale e imperiale. Da segnalare, inoltre, una fattoria, posta in prossimità della via Appia, databile tra il IV a.C. e il I a.C., caratterizzata probabilmente dalla presidenza di una fornace. | | |
| DTR : | Età protostorica/ età romana | |
| BIBR: | Venusia, pp. 72-73, siti 86-87, 369-371, 376, 364, 374-375, 377-378, 394-395, 398-407 | |
| PAD: | PAV: | VRPR: |

| | | |
|--|---|----------------|
| 21 | | |
| Immagine: | | |
| Tipo di Modulo: VRP | CDR: 17 | CMR: |
| VRPD: Parco eolico | Provincia di: Potenza | |
| Definizione: Area frr. fittili | Comune di: Venosa | |
| | Località: Grottapiana | |
| | Riferimenti IGM: IGM 187 I NE | |
| CMM: | CMA: 2021 | VRPR: - |
| OGM: | dati bibliografici da ricognizione territoriale | |
| OGD : | Abitato | |
| OGT: | Insediamento | |
| Descrizione: Sono state individuate 17 aree di frammenti fittili relativi ad una frequentazione dell'età del Ferro, a fattorie, edifici rurali e a strutture abitative del IV a.C. Va segnalata la presidenza di una struttura muraria identificata con la Torre Cerbara, un insediamento medievale. | | |
| DTR : | Età protostorica/età preromana/età medievale | |
| BIBR: | Venusia, pp. 29-32, siti 69-75, 77-85, 88 | |
| PAD: | PAV: | VRPR: |

| | | |
|--|---|----------------|
| 22 | | |
| Immagine: | | |
| Tipo di Modulo: VRP | CDR: 17 | CMR: |
| VRPD: Parco eolico | Provincia di: Potenza | |
| Definizione: Area frr. fittili | Comune di: Venosa | |
| | Località: Grottapiana | |
| | Riferimenti IGM: IGM 187 I NE | |
| CMM: | CMA: 2021 | VRPR: - |
| OGM: | dati bibliografici da ricognizione territoriale | |
| OGD : | Abitato | |
| OGT: | Insediamento | |
| Descrizione: Sono state individuate 17 aree di frammenti fittili relativi ad una frequentazione dell'età del Ferro, a fattorie, edifici rurali e a strutture abitative del IV a.C. Va segnalata la presidenza di una struttura muraria identificata con la Torre Cerbara, un insediamento medievale. | | |
| DTR : | Età protostorica/età preromana/età medievale | |
| BIBR: | Venusia, pp. 29-32, siti 69-75, 77-85, 88 | |
| PAD: | PAV: | VRPR: |

23

| | | |
|--|--|----------------|
| Immagine: | | |
| Tipo di Modulo: VRP | CDR: 17 | CMR: |
| VRPD: Parco eolico | Provincia di: Potenza | |
| Definizione: Area frr. fittili | Comune di: Venosa | |
| | Località: Grottapiana | |
| | Riferimenti IGM: IGM 187 I NE | |
| CMM: | CMA: 2021 | VRPR: - |
| OGM: | dati bibliografici da ricognizione territoriale | |
| OGD : | Abitato | |
| OGT: | Insediamento | |
| Descrizione: Sono state individuate 17 aree di frammenti fittili relativi ad una frequentazione dell'età del Ferro, a fattorie, edifici rurali e a strutture abitative del IV a.C. Va segnalata la presenza di una struttura muraria identificata con la Torre Cerbara, un insediamento medievale. | | |
| DTR : | Età protostorica/età preromana/età medievale | |
| BIBR: | <i>Marchi-Sabbatini 1996, pp. 29-32, scheda siti nn. 69-75, 77-85, 88.</i> | |
| PAD: | PAV: | VRPR: |

24

| | | |
|--|---|----------------|
| Immagine: | | |
| Tipo di Modulo: VRP | CDR: 17 | CMR: |
| VRPD: Parco eolico | Provincia di: Potenza | |
| Definizione: Area frr. fittili | Comune di: Venosa | |
| | Località: <i>Li Scaffoni</i> | |
| | Riferimenti IGM: IGM 187 I NE | |
| CMM: | CMA: 2021 | VRPR: - |
| OGM: | dati bibliografici da ricognizione territoriale | |
| OGD : | Abitato | |
| OGT: | Insediamento | |
| Descrizione: Sono state individuate aree di frammenti fittili (6 in totale) relativi ad una frequentazione neolitica de sito e materiale databile all'età triumvirale. | | |
| DTR : | Età preistorica/età romana. | |
| BIBR: | <i>Marchi-Sabbatini 1996, pp. 32, 71-72, scheda siti nn. 86-87, 369-371, 376.</i> | |
| PAD: | PAV: | VRPR: |

25

| | | |
|------------------------------|------------------------------|-------------|
| Immagine: | | |
| Tipo di Modulo: VRP | CDR: 17 | CMR: |
| VRPD: Parco eolico | Provincia di: Potenza | |

| | | |
|---|--|---|
| Definizione: Area fr. fittili | | Comune di: Venosa |
| | | Località: Notarchirico |
| | | Riferimenti IGM: IGM 187 I NE |
| CMM: | CMA: 2021 | VRPR: - |
| OGM: | dati bibliografici da ricognizione territoriale | |
| OGD : | Abitato | |
| OGT: | Insediamento | |
| Descrizione: Oltre sito Paleolitico, ³⁰ sono state individuate 16 aree di frammenti fittili relativi a insediamenti di età triumvirale, in particolare a fattorie. | | |
| DTR : | Età preistorica/età romana. | |
| BIBR: | Marchi-Sabbatini 1996, pp. 67-71, scheda nn. 344-352, 357, 361-362, 365-368. | |
| PAD: | PAV: | VRPR: |

26

| | | |
|--|--|----------------|
| Immagine: | | |
| Tipo di Modulo: VRP | CDR: 17 | CMR: |
| VRPD: Parco eolico | Provincia di: Potenza | |
| Definizione: Area fr. fittili | Comune di: Venosa | |
| | Località: Mangiagnadagno F. 38; P. 324,323,322,321,320,319,312,313,314,315,316,317,318 | |
| | Riferimenti IGM: IGM 187 I NE | |
| CMM: | CMA: 2021 | VRPR: - |
| OGM: | dati bibliografici da ricognizione territoriale | |
| OGD : | Abitato | |
| OGT: | Insediamento/ Fattorie | |
| Descrizione: Oltre sito Paleolitico, sono state individuate 16 aree di frammenti fittili relativi a insediamenti di età triumvirale, in particolare a fattorie e altre 31 aree di frammenti fittili relativi ad una frequentazione dell'età del Bronzo e materiale laterizio di età repubblicana. Sono presenti diverse aree che indicano una frequentazione dell'area con impianti produttivi, strutture rurali, fattorie e ville di età romana. E' attestata una frequentazione fino ad età tardoantica. Da segnalare diversi lacerti murari appartenenti ad un complesso, probabilmente una fattoria, di età triumvirale ed in uso anche in età imperiale (siti 364-366). Area vincolata con D.D.R. 23.04.13. | | |
| DTR : | Età preistorica/età preromana/età romana | |
| BIBR: | Venusia, pp. 33, 63-66, 69; 67-71, siti 99-100299-303, 307-327, 332, 344-352, 357-358, 361-362, 365-368. | |
| PAD: | PAV: | VRPR: |

³⁰ Sull'insediamento preistorico ved. *supra* (Marchi-Sabbatini 1996, p. 69 con bibliografia).

27

| | | |
|---|--|----------------|
| Immagine: | | |
| Tipo di Modulo: VRP | CDR: 17 | CMR: |
| VRPD: Parco eolico | Provincia di: Potenza | |
| Definizione: Area fr. fittili | Comune di: Venosa | |
| | Località: Vallone S. Domenico/Loreto | |
| | Riferimenti IGM: IGM 187 I NE F.38; P. 7,12,13,14,16/p; F. 38; P.19/p | |
| CMM: | CMA: 2021 | VRPR: - |
| OGM: | dati bibliografici da ricognizione territoriale | |
| OGD : | Abitato | |
| OGT: | Insediamento | |
| Descrizione: Sono state individuate 9 aree di frammenti fittili relativi ad una frequentazione dell'età del Bronzo e materiale di età repubblicana e imperiale. Sul ciglio del colle si nota una rada area di laterizi e frammenti ceramici ampia 20 mq. Sito di prima età imperiale. In particolare un'ampia area (sito 319) che si affaccia sulla Fiumara di Venosa, sulla quale sono stati individuati frammenti laterizi, ceramici, frammenti architettonici e lacerti di pavimenti musivi relativi ad una villa databile tra la seconda metà del I sec. a.C. e il II sec. d.C. è sottoposta a vincolo archeologico con D.S. 19.12.80 (mod. D.S. 15.09.80, D.S. 16.05.79). | | |
| DTR : | Età protostorica/ età romana | |
| BIBR: | Venusia, pp. 32-33, 68-69, 71, siti 89-90, 98, 319, 353-356, 359-360, 372 | |
| PAD: | PAV: | VRPR: |

28

| | | |
|---|---|----------------|
| Immagine: | | |
| Tipo di Modulo: VRP | CDR: 17 | CMR: |
| VRPD: Parco eolico | Provincia di: Potenza | |
| Definizione: Area fr. fittili | Comune di: Venosa | |
| | Località: Loreto | |
| | Riferimenti IGM: IGM 187 I NE | |
| CMM: | CMA: 2021 | VRPR: - |
| OGM: | dati bibliografici da ricognizione territoriale | |
| OGD : | Abitato | |
| OGT: | Insediamento | |
| Descrizione: Area che si affaccia sulla Fiumara di Venosa, ³¹ sulla quale sono stati individuati frammenti laterizi, ceramici, frammenti architettonici e lacerti di pavimenti musivi relativi ad una villa databile tra la seconda metà del I sec. a.C. e il II sec. d.C. | | |

³¹ Ved. supra.

| | | |
|--------------|--|--------------|
| DTR : | Seconda metà del I sec. a.C. e il II sec. d.C. | |
| BIBR: | Marchi-Sabbatini 1996, p. 65, scheda n. 319. | |
| PAD: | PAV: | VRPR: |

29

| | | |
|--|--|----------------|
| Immagine: | | |
| Tipo di Modulo: VRP | CDR: 17 | CMR: |
| VRPD: Parco eolico | Provincia di: Potenza | |
| Definizione: Area frr. fittili | Comune di: Venosa | |
| | Località: Ciciriello/Notarchirico | |
| | Riferimenti IGM: IGM 187 I NE | |
| CMM: | CMA: 2021 | VRPR: - |
| OGM: | dati bibliografici da ricognizione territoriale | |
| OGD : | Abitato | |
| OGT: | Insediamento/ Fattorie | |
| Descrizione: Oltre sito Paleolitico, sono state individuate 16 aree di frammenti fittili relativi a insediamenti di età triumvirale, in particolare a fattorie e altre 31 aree di frammenti fittili relativi ad una frequentazione dell'età del Bronzo e materiale laterizio di età repubblicana. Sono presenti diverse aree che indicano una frequentazione dell'area con impianti produttivi, strutture rurali, fattorie e ville di età romana. E' attestata una frequentazione fino ad età tardoantica. Da segnalare diversi lacerti murari appartenenti ad un complesso, probabilmente una fattoria, di età repubblicana che oblitera un insediamento preromano, in uso fino ad età imperiale. | | |
| DTR : | Età preistorica/età preromana/età romana | |
| BIBR: | Venusia, pp. 33, 63-66, 69; 67-71, siti 99-100299-303, 307-327, 332, 344-352, 357-358, 361-362, 365-368. | |
| PAD: | PAV: | VRPR: |

30

| | | |
|---|---|----------------|
| Immagine: | | |
| Tipo di Modulo: VRP | CDR: 17 | CMR: |
| VRPD: Parco eolico | Provincia di: Potenza | |
| Definizione: Area frr. fittili | Comune di: Venosa | |
| | Località: Ciciriello/ Masseria Martello | |
| | Riferimenti IGM: IGM 187 I NE | |
| CMM: | CMA: 2021 | VRPR: - |
| OGM: | dati bibliografici da ricognizione territoriale | |
| OGD : | Abitato | |
| OGT: | Insediamento/ Fattorie/ville | |
| Descrizione: Sono state individuate 34 aree di frammenti fittili relativi ad una frequentazione dell'età del Bronzo e materiale laterizio di età repubblicana. Sono presenti diverse aree che indicano una frequentazione dell'area con impianti produttivi, strutture rurali, fattorie e ville di età romana. E' attestata una frequentazione fino ad età tardoantica. | | |

| | | |
|---|---|--------------|
| Da segnalare diversi lacerti murari appartenenti ad un complesso, probabilmente una fattoria, di età repubblicana che oblitera un insediamento preromano, in uso fino ad età imperiale. | | |
| DTR : | Età protostorica/età preromana/età romana | |
| BIBR: | Venusia, pp. 32-33, siti 63-66, 69, scheda siti nn. 94-96 , 99-100, 299-303, 307-327, 332, 358. | |
| PAD: | PAV: | VRPR: |

| | | |
|---|---|----------------|
| 31 | | |
| Immagine: | | |
| Tipo di Modulo: VRP | CDR: 17 | CMR: |
| VRPD: Impianto agrovoltaiico | Provincia di: Potenza | |
| Definizione: Area frr. fittili | Comune di: Venosa | |
| | Località: Bagnarta/Tufarello | |
| | Riferimenti IGM: IGM 187 I NE F. 36; P. 10,29,254; F. 37; P. 48,49 | |
| CMM: | CMA: 2021 | VRPR: - |
| OGM: | dati bibliografici da ricognizione territoriale | |
| OGD : | Abitato | |
| OGT: | Insediamento/ Fattorie/ville | |
| Descrizione: Zona posta sui primi declivi della valle della fiumara di Venosa, presso la <i>via Appia</i> . Sono stati segnalati resti murari attribuibili ad alcuni ambienti di una villa di età imperiale. Sono state individuate 10 aree di frammenti fittili relativi ad una frequentazione protostorica, una fattoria preromana e una fattoria di età repubblicana e materiale attestante una frequentazione dall'età imperiale all'età tardoantica. E' da segnalare anche una vasta area di frammenti fittili (sito 125) associata a strutture murarie in opera mista. Si tratta di un impianto termale, con un'estensione di 3200 mq, il cui primo impianto è databile al periodo giulio-claudio con una consistente fase edilizia di II d.C.; mentre l'edificio sembrerebbe abbandonato nel VI d.C. L'area è vincolata con D.M. 12.11.80 | | |
| DTR : | Età protostorica/età preromana/ età romana/età tardoantica. | |
| BIBR: | Venusia, pp. 35-39, siti 118-121, 123-124, 126-127, 131-133, 134-135 | |
| PAD: | PAV: | VRPR: |

| | | |
|---|---|----------------|
| 32 | | |
| Immagine: | | |
| Tipo di Modulo: VRP | CDR: 17 | CMR: |
| VRPD: Viarch Parco Eolico "Bruno" Soc. MilleK | Provincia di: Potenza | |
| Definizione: Area frr. fittili/abitato | Comune di: Venosa | |
| | Località: <i>Tufarelle-Masseria D'Andretta</i> | |
| | Riferimenti IGM: IGM 187 I N | |
| CMM: | CMA: 2021 | VRPR: - |
| OGM: | Fattoria | |
| OGD : | | |
| OGT: | | |

| | | |
|--|--|--------------|
| Descrizione: E' stata individuata un'area di frammenti fittili riferibile probabilmente a un insediamento di tipo produttivo databile a età triumvirale. | | |
| DTR : | Età romana | |
| BIBR: | Marchi-Sabbatini 1996, p. 39, scheda siti n. 133 | |
| PAD: | PAV: | VRPR: |

| | | |
|---|--|----------------|
| 33 | | |
| Immagine: | | |
| Tipo di Modulo: VRP | CDR: 17 | CMR: |
| VRPD: Viarch Parco Eolico "Bruno" Soc. MilleK | Provincia di: Potenza | |
| Definizione: Area frr. fittili/abitato | Comune di: Venosa | |
| | Località: Località Tufarelle | |
| | Riferimenti IGM: IGM 187 I NE | |
| CMM: | CMA: 2021 | VRPR: - |
| OGM: | Insediamento/villa | |
| OGD : | | |
| OGT: | | |
| Descrizione: Zona posta sui primi declivi della valle della fiumara di Venosa, presso la <i>via Appia</i> . Sono stati segnalati resti murari attribuibili ad alcuni ambienti di una villa di età imperiale. Sono state individuate 10 aree di frammenti fittili relativi ad una frequentazione protostorica, una fattoria preromana e una fattoria di età repubblicana e materiale attestante una frequentazione dall'età imperiale all'età tardoantica | | |
| DTR : | Età protostorica/età romana/età tardoantica | |
| BIBR: | Marchi-Sabbatini 1996, pp. 35-39, scheda siti nn. 118-121, 123-124, 126-127, 134-135 | |

| | | |
|--|---|----------------|
| 34 | | |
| Immagine: | | |
| Tipo di Modulo: VRP | CDR: 17 | CMR: |
| VRPD: Viarch Parco Eolico "Bruno" Soc. MilleK | Provincia di: Potenza | |
| Definizione: Area frr. fittili/abitato | Comune di: Venosa | |
| | Località: Terranera | |
| | Riferimenti IGM: IGM 75 II SE | |
| CMM: | CMA: 2021 | VRPR: - |
| OGM: | Insediamento. | |
| OGD : | | |
| OGT: | | |
| Descrizione: Sono state individuate 7 aree di frammenti fittili relativi a diversi insediamenti databili a partire dall'età protostorica fino all'età repubblicana. Si tratta per la fase più recente probabilmente di fattorie, per una delle quali è attestata una frequentazione fino alla prima età imperiale. | | |

| | | |
|--|--|--------------|
| Sul versante collinare è visibile un'area di laterizi e ceramica di 100 mq. Inseediamento preromano. | | |
| DTR : | Età protostorica/età preromana/età romana. | |
| BIBR: | Marchi-Sabbatini 1996, pp. 33-34, scheda siti nn. 97, 101-102, 105-106, 110-111. | |
| PAD: | PAV: | VRPR: |

| | | |
|--|--|----------------|
| 35-36 | | |
| Immagine: | | |
| Tipo di Modulo: VRP | CDR: 17 | CMR: |
| VRPD: Viarch Parco Eolico "Bruno" Soc. MilleK | Provincia di: Potenza | |
| Definizione: Area frr. fittili/abitato | Comune di: Venosa | |
| | Località: <i>Fontana dei Lazzari</i> | |
| | Riferimenti IGM: IGM 187 I NE | |
| CMM: | CMA: 2021 | VRPR: - |
| OGM: | Inseediamento/villa | |
| OGD : | | |
| OGT: | | |
| Descrizione: Sono state individuate 109 aree di frammenti fittili che rimandano ad una frequentazione protostorica dell'area, ad una fattoria preromana, ad un insediamento rurale di età repubblicana, attestazioni di età triumvirale e imperiale. In particolare, vanno segnalate attestazioni relative ad una villa di età repubblicana e del periodo imperiale e alla frequentazione dell'area in età tardoantica | | |
| DTR : | Età protostorica/età romana/età tardoantica | |
| BIBR: | Marchi-Sabbatini 1996, pp. 24-25, 42-44, 154-155, 158, schede siti nn. 14, 23-27, 149, 154-155, 158. | |
| PAD: | PAV: | VRPR: |

| | | |
|--|--|----------------|
| 37 | | |
| Immagine: | | |
| Tipo di Modulo: VRP | CDR: 17 | CMR: |
| VRPD: Viarch Parco Eolico "Bruno" Soc. MilleK | Provincia di: Potenza | |
| Definizione: Area frr. fittili/abitato | Comune di: Venosa | |
| | Località: <i>Tufarelle-Masseria Manieri</i> | |
| | Riferimenti IGM: IGM 187 I NE | |
| CMM: | CMA: 2021 | VRPR: - |
| OGM: | | |
| OGD : | | |
| OGT: | | |
| Descrizione: E' stata individuata un'area di frammenti fittili riferibile probabilmente a una fattoria del IV a.C. Fattoria. | | |
| DTR : | Età preromana | |
| BIBR: | Marchi-Sabbatini 1996, p. 39, scheda siti n. 132 | |
| PAD: | PAV: | VRPR: |

| | | |
|--|--|----------------|
| 38 | | |
| Immagine: | | |
| Tipo di Modulo: VRP | CDR: 17 | CMR: |
| VRPD: Viarch Parco Eolico "Bruno" Soc. MilleK | Provincia di: Potenza | |
| Definizione: Area fr. fittili/abitato | Comune di: Venosa | |
| | Località: <i>La Cupa-Masseria Manieri</i> | |
| | Riferimenti IGM: IGM 187 I NE | |
| CMM: | CMA: 2021 | VRPR: - |
| OGM: | Fattoria | |
| OGD : | | |
| OGT: | | |
| Descrizione: E' stata individuata un'area di frammenti fittili riferibile a una fattoria del IV a.C. | | |
| DTR : | Età preromana | |
| BIBR: | <i>Marchi-Sabbatini 1996, p. 39, scheda siti nn. 131</i> | |
| PAD: | PAV: | VRPR: |

| | | |
|---|--|----------------|
| 39 | | |
| Immagine: | | |
| Tipo di Modulo: VRP | CDR: 17 | CMR: |
| VRPD: Impianto agrovoltaico | Provincia di: Potenza | |
| Definizione: Area fr. fittili | Comune di: Venosa | |
| | Località: Tufarelle-Masseria Manieri/ Capomare-Masseria Picece | |
| | Riferimenti IGM: IGM 187 I NE | |
| CMM: | CMA: 2021 | VRPR: - |
| OGM: | dati bibliografici da ricognizione territoriale | |
| OGD : | Abitato | |
| OGT: | Insediamento/ Fattorie/ville | |
| Descrizione: Zona posta sui primi declivi della valle della fiumara di Venosa, presso la via Appia. Sono stati segnalati resti murari attribuibili ad alcuni ambienti di una villa di età imperiale. Sono state individuate 10 aree di frammenti fittili relativi ad una frequentazione protostorica, fattorie preromane (siti 131-133) e fattorie di età triunvirale e repubblicane e materiale attestante una frequentazione dall'età imperiale all'età tardoantica. | | |
| DTR : | Età protostorica/età preromana/ età romana/età tardoantica. | |
| BIBR: | Venusia, pp. 35-39, siti 118-121, 123-124, 126-127, 131-133, 134-135 | |
| PAD: | PAV: | VRPR: |

| | | |
|------------------|--|--|
| 40 | | |
| Immagine: | | |

| | | | |
|---|--|---|----------------|
| Tipo di Modulo: VRP | | CDR: 17 | CMR: |
| VRPD: Viarch Parco Eolico "Bruno" Soc. MilleK | | Provincia di: Potenza | |
| Definizione: Area frr. fittili/abitato | | Comune di: Venosa | |
| | | Località: Età protostorica/età preromana/ età romana/età tardoantica | |
| | | Riferimenti IGM: IGM 187 I NE | |
| CMM: | CMA: 2021 | | VRPR: - |
| OGM: | Fattoria. | | |
| OGD : | | | |
| OGT: | | | |
| Descrizione: Sono state individuate 2 aree di frammenti fittili che rimandano alla presenza di una fattoria databile tra età repubblicana e tardoimperiale. | | | |
| DTR : | Età romana. | | |
| BIBR: | Marchi-Sabbatini 1996, p. 27, scheda siti nn. 46-47. | | |
| PAD: | PAV: | VRPR: | |

| | | | |
|---|---|---|----------------|
| 41 | | | |
| Immagine: | | | |
| Tipo di Modulo: VRP | | CDR: 17 | CMR: |
| VRPD: Viarch Parco Eolico "Bruno" Soc. MilleK | | Provincia di: Potenza | |
| Definizione: Area frr. fittili/abitato | | Comune di: Venosa | |
| | | Località: La Cupa | |
| | | Riferimenti IGM: IGM 187 I NE | |
| CMM: | CMA: 2021 | | VRPR: - |
| OGM: | Insediamento | | |
| OGD : | | | |
| OGT: | | | |
| Descrizione: Sono state individuate 2 aree di frammenti fittili che rimandano ad insediamenti di età repubblicana e imperiale | | | |
| DTR : | Età romana | | |
| BIBR: | Marchi-Sabbatini 1996, pp. 27-28, scheda siti nn. 44-45 | | |
| PAD: | PAV: | VRPR: | |

| | | | |
|---|--|------------------------------|-------------|
| 42 | | | |
| Immagine: | | | |
| Tipo di Modulo: VRP | | CDR: 17 | CMR: |
| VRPD: Viarch Parco Eolico "Bruno" Soc. MilleK | | Provincia di: Potenza | |
| Definizione: | | Comune di: Venosa | |

| | | | |
|--|---|---|--|
| Area fr. fittili/abitato | | Località: Fontana dei Lazzari | |
| | | Riferimenti IGM: IGM 187 I NE | |
| CMM: | CMA: 2021 | VRPR: - | |
| OGM: | Insediamento/villa | | |
| OGD : | | | |
| OGT: | | | |
| Descrizione: Sono state individuate 109 aree di frammenti fittili che rimandano ad una frequentazione protostorica dell'area, ad una fattoria preromana, ad un insediamento rurale di età repubblicana, attestazioni di età triumvirale e imperiale. In particolare, vanno segnalate attestazioni relative ad una villa di età repubblicana e del periodo imperiale e alla frequentazione dell'area in età tardoantica | | | |
| DTR : | Età protostorica/età romana/età tardoantica | | |
| BIBR: | <i>Marchi-Sabbatini 1996, pp. 24-25, 42-44, 154-155, 158, schede siti nn. 14, 23-27, 149, 154-155, 158.</i> | | |
| PAD: | PAV: | VRPR: | |

43

| | | | |
|---|--|----------------|--|
| Immagine: | | | |
| Tipo di Modulo: VRP | CDR: 17 | CMR: | |
| VRPD: Parco eolico | Provincia di: Potenza | | |
| Definizione: Area fr. fittili | Comune di: Venosa | | |
| | Località: <i>Calvino-Masseria Lioy</i> | | |
| | Riferimenti IGM: IGM 187 I NE | | |
| CMM: | CMA: 2021 | VRPR: - | |
| OGM: | dati bibliografici da ricognizione territoriale | | |
| OGD : | Abitato | | |
| OGT: | Insediamento/ Fattoria | | |
| Descrizione: E' stata individuata un'area di frammenti fittili relativi a un insediamento rurale di età repubblicana. | | | |
| DTR : | Età romana. | | |
| BIBR: | Marchi-Sabbatini 1996, p. 28, scheda siti n. 49. | | |
| PAD: | PAV: | VRPR: | |

44

| | | | |
|---|---|----------------|--|
| Immagine: | | | |
| Tipo di Modulo: VRP | CDR: 17 | CMR: | |
| VRPD: Parco eolico | Provincia di: Potenza | | |
| Definizione: Area fr. fittili | Comune di: Venosa | | |
| | Località: <i>La Cupa-Masseria Lioy</i> | | |
| | Riferimenti IGM: IGM 187 I NE | | |
| CMM: | CMA: 2021 | VRPR: - | |

| | | |
|---------------------|---|--------------|
| OGM: | dati bibliografici da ricognizione territoriale | |
| OGD : | Abitato | |
| OGT: | Insediamento/ Fattoria | |
| Descrizione: | Sono state individuate diverse aree di frammenti fittili (totale 10) che rimandano ad una frequentazione dell'età del Ferro, ad un insediamento e a fattorie di età repubblicana, ad un'altra fattoria di età repubblicana con frequentazione anche in età tardoantica, a un insediamento di età imperiale, una villa di età imperiale, ad un edificio rurale del II d.C. | |
| DTR : | Età protostorica//età romana. | |
| BIBR: | Marchi-Sabbatini 1996, pp. 26-27, scheda siti nn. 35-44. | |
| PAD: | PAV: | VRPR: |

| | | |
|---|---|----------------|
| 45 | | |
| Immagine: | | |
| Tipo di Modulo: VRP | CDR: 17 | CMR: |
| VRPD: Viarch Parco Eolico "Bruno" Soc. MilleK | Provincia di: Potenza | |
| Definizione: Area fr. fittili | Comune di: Venosa | |
| | Località: Stilino | |
| | Riferimenti IGM: IGM 187 I NE | |
| CMM: | CMA: 2021 | VRPR: - |
| OGM: | dati bibliografici da ricognizione territoriale | |
| OGD : | Abitato | |
| OGT: | Insediamento/ Fattorie/ville | |
| Descrizione: | Sono state individuate 6 aree di frammenti fittili relativi a un insediamento agricolo con una fase repubblicana e una triumvirale; un insediamento di III a.C.; una villa con due corpi di fabbrica di età triumvirale; una villa tardoantica e una struttura di età repubblicana. | |
| DTR : | Età romana/età tardoantica | |
| BIBR: | Venusia, pp. 54-55, siti 207, 218-222 | |
| PAD: | PAV: | VRPR: |

| | | |
|---|---|----------------|
| 46 | | |
| Immagine: | | |
| Tipo di Modulo: VRP | CDR: 17 | CMR: |
| VRPD: Parco eolico | Provincia di: Potenza | |
| Definizione: Area fr. fittili | Comune di: Venosa | |
| | Località: Grottapiana | |
| | Riferimenti IGM: IGM 187 I NE | |
| CMM: | CMA: 2021 | VRPR: - |
| OGM: | dati bibliografici da ricognizione territoriale | |
| OGD : | Abitato | |
| OGT: | Insediamento/ Fattorie/ville | |

| | | |
|---|--|--------------|
| Descrizione: Sono state individuate 18 aree di frammenti fittili relativi probabilmente ad impianti produttivi e fattorie di età repubblicana e dell'età triumvirale; attestazioni fino ad età tardoantica. E' da segnalare anche una vasta area di frammenti fittili associata a strutture murarie in opera mista. Si tratta di un impianto termale, con un'estensione di 3200 mq, il cui primo impianto è databile al periodo giulio-claudio con una consistente fase edilizia di II d.C.; mentre l'edificio sembrerebbe abbandonato nel VI d.C. | | |
| DTR : | Età romana/età tardoantica | |
| BIBR: | Venusia, pp. 33-40, 59-60, 64, siti 104, 107-109, 124-125, 136-143, 263-266, 305-306 | |
| PAD: | PAV: | VRPR: |

47

| | | |
|---|---|----------------|
| Immagine: | | |
| Tipo di Modulo: VRP | CDR: 17 | CMR: |
| VRPD: Parco eolico | Provincia di: Potenza | |
| Definizione: Tratturo | Comune di: Montemilone | |
| | Località: / | |
| | Riferimenti IGM: IGM 187 I NE | |
| CMM: | CMA: 2021 | VRPR: - |
| OGM: | dati bibliografici da ricognizione territoriale | |
| OGD : | Viabilità | |
| OGT: | Tratturo | |
| Descrizione: Regio tratturello Stornara-Montemilone (n° 20) | | |
| DTR : | / | |
| BIBR: | SABAP Basilicata https://rsdi.regione.basilicata.it | |
| PAD: | PAV: | VRPR: |

48

| | | |
|--|---|----------------|
| Immagine: | | |
| Tipo di Modulo: VRP | CDR: 17 | CMR: |
| VRPD: Parco eolico | Provincia di: Potenza | |
| Definizione: Area frr. fittili/abitato | Comune di: Montemilone | |
| | Località: Lo Scannato | |
| | Riferimenti IGM: 175 II SE | |
| CMM: | CMA: 2021 | VRPR: - |
| OGM: | dati bibliografici da ricognizione territoriale | |
| OGD : | Abitato | |
| OGT: | Impianto rurale produttivo/residenziale | |
| Descrizione: Estese aree di dispersione di frr. ceramici individuate nel corso delle indagini territoriali condotte dall'Università di | | |

| | | |
|---|--|--------------|
| Roma "La Sapienza". Occupano il pendio settentrionale del colle che domina il Vallone di Contista e sono riferibili ad una villa di età triumvirale/repubblicana Imperiale, con zona residenziale (sito 178) e settori di servizio (siti 175, 176, 180, 181). | | |
| Il sito 180 presenta evidenze che permettono di datare almeno fino all'età tardo antica la frequentazione dell'area. | | |
| Il sito 194, più prossimo all'area dell'impianto, costituisce un'estesa area di dispersione di fr. ceramici riferibile alla frequentazione di epoca tardo antica. | | |
| DTR : | Età repubblicana-imperiale/tardo antica (sito 180) | |
| BIBR: | Ager Venusinus I, pp. 45-46, siti 178-181 e 194 | |
| PAD: | PAV: | VRPR: |

| | | |
|---|---|----------------|
| 49 | | |
| Immagine: | | |
| Tipo di Modulo: VRP | CDR: 17 | CMR: |
| VRPD: Viarch Parco Eolico "Bruno" Soc. MilleK | Provincia di: Potenza | |
| Definizione: Area fr. fittili/abitato | Comune di: Venosa | |
| | Località: Perillo Soprano | |
| | Riferimenti IGM: IGM 75 II SE | |
| CMM: | CMA: 2021 | VRPR: - |
| OGM: | | |
| OGD : | | |
| OGT: | | |
| Descrizione: E' stata individuata un'area con attestazioni relative e un edificio rurale di età triumvirale ed una seconda area di frammenti fittili relativi ad una villa databile tra la fine dell'età repubblicana e il periodo imperiale. Età romana | | |
| DTR : | Età romana | |
| BIBR: | Marchi-Sabbatini 1996, pp. 28-29, scheda siti nn. 57; 58-60 | |
| PAD: | PAV: | VRPR: |

| | | |
|---|---|----------------|
| 50 | | |
| Immagine: | | |
| Tipo di Modulo: VRP | CDR: 17 | CMR: |
| VRPD: Parco eolico | Provincia di: Potenza | |
| Definizione: Area fr. fittili/abitato | Comune di: Montemilone | |
| | Località: Sterpara | |
| | Riferimenti IGM: 175 II SE | |
| CMM: | CMA: 2021 | VRPR: - |
| OGM: | dati bibliografici da ricognizione territoriale | |
| OGD : | Abitato | |
| OGT: | Impianto rurale produttivo/residenziale | |
| Descrizione: Sono state individuate 5 aree di frammenti fittili relativi ad una frequentazione dall'età repubblicana al tardo impero. | | |
| DTR : | Età repubblicana/ tardo impero | |

| | | |
|--------------|--|--------------|
| BIBR: | Marchi-Sabbatini 1996, pp. 28-29, scheda siti nn. 58-60. | |
| PAD: | PAV: | VRPR: |

| | | |
|---|---|----------------|
| 51 | | |
| Immagine: | | |
| Tipo di Modulo: VRP | CDR: 17 | CMR: |
| VRPD: Parco eolico | Provincia di: Potenza | |
| Definizione: Area frr. fittili/abitato | Comune di: Montemilone | |
| | Località: Sterpara/Lupara | |
| | Riferimenti IGM: 177 I-NO/I-NE | |
| CMM: | CMA: 2021 | VRPR: - |
| OGM: | dati bibliografici da ricognizione territoriale | |
| OGD : | Abitato | |
| OGT: | Impianto rurale produttivo/residenziale | |
| Descrizione: Area di dispersione di frr. ceramici individuata nel corso delle indagini territoriali condotte dall'Università di Roma "La Sapienza", S/O di Mass. Sterpara e sono riferibili ad un insediamento di epoca imperiale, piuttosto compromesso dalle attività agricole. | | |
| DTR : | Età tardo repubblicana-imperiale/tardo antica | |
| BIBR: | Venusia p.29, sito 62 | |
| PAD: | PAV: | VRPR: |

| | | |
|--|---|----------------|
| 52 | | |
| Immagine: | | |
| Tipo di Modulo: VRP | CDR: 17 | CMR: |
| VRPD: Parco eolico | Provincia di: Potenza | |
| Definizione: Area frr. fittili | Comune di: Montemilone | |
| | Località: Mass. Rosaria/Perillo Soprano | |
| | Riferimenti IGM: 175 II -SE | |
| CMM: | CMA: 2021 | VRPR: - |
| OGM: | dati bibliografici da ricognizione territoriale | |
| OGD : | Abitato | |
| OGT: | Impianto rurale produttivo | |
| Descrizione: Aree di dispersione di frr. ceramici individuate nel corso delle indagini territoriali condotte dall'Università di Roma "La Sapienza" e indicati in bibliografia come siti 195-198. La dispersione di materiale ceramico e laterizio (comune, comune dipinta) e frr. di macina occupa un'estensione di ca. 200 mq (sito 195) ed è posta ai lati di un viottolo sterrato che conduce alla moderna masseria. Sembra attestare la presidenza di una struttura rurale di tipo produttivo di epoca repubblicana, cui è possibile riferire anche le altre area di frr. ceramici: il 196 posto sulla cima del medesimo colle che si affaccia sul Vallone Acquaviva, il sito 197, con un'estensione di 800mq, che occupa l'orlo di un colle affacciato sul medesimo vallone. Il sito 198, invece, posto non lontano dalla moderna strada che conduce al centro di Montemilone, la presidenza | | |

| | | |
|---|---|--------------|
| di ceramica a v. nera sembra attestare l'ampia estensione dell' insediamento produttivo | | |
| DTR : | Età repubblicana/tardo antica | |
| BIBR: | Ager Venusinus I, pp. 49-50, siti 195-198 | |
| PAD: | PAV: | VRPR: |

| | | |
|---|---|----------------|
| 53 | | |
| Immagine: | | |
| Tipo di Modulo: VRP | CDR: 17 | CMR: |
| VRPD: Parco eolico | Provincia di: Potenza | |
| Definizione: Area frr. fittili/abitato | Comune di: Montemilone | |
| | Località: Saraceno/Strecaprete | |
| | Riferimenti IGM: 175 II SE | |
| CMM: | CMA: 2021 | VRPR: - |
| OGM: | dati bibliografici da ricognizione territoriale | |
| OGD : | Abitato | |
| OGT: | Impianto rurale produttivo/residenziale | |
| Descrizione: Estese area di dispersione di frr. ceramici individuate nel corso delle indagini territoriali condotte dall'Università di Roma "La Sapienza" che indicano un'importante stratificazione antropica. L'area più significativa è quella riferibile ad un ampio insediamento produttivo di epoca repubblicana, attivo fino al tardo antico (sito 141). A questo insediamento possono riferirsi anche le altre aree di dispersione distribuite lungo tutto il pianoro (142-148). | | |
| DTR : | Età repubblicana/tardo antica. | |
| BIBR: | Ager Venusinus I, pp. 40-41, sito 141-148. | |
| PAD: | PAV: | VRPR: |

| | | |
|---|---|----------------|
| 54 | | |
| Immagine: | | |
| Tipo di Modulo: VRP | CDR: 17 | CMR: |
| VRPD: Parco eolico | Provincia di: Potenza | |
| Definizione: Area frr. fittili/abitato | Comune di: Montemilone | |
| | Località: Caracciolo. | |
| | Riferimenti IGM: 175 II SE | |
| CMM: | CMA: 2021 | VRPR: - |
| OGM: | dati bibliografici da ricognizione territoriale | |
| OGD : | Abitato | |
| OGT: | Impianto rurale produttivo/residenziale | |
| Descrizione: Sulla sommità collinare si rinvengono, per circa 400 mq, radi frammenti di laterizi, ceramica comune e <i>dolia</i> . Insediamento produttivo repubblicano con utilizzo anche in età imperiale avanzata | | |
| DTR : | Età romana | |

| | | |
|--------------|--------------------------------------|--------------|
| BIBR: | <i>Sabbatini 2001, p. 41 n. 148.</i> | |
| PAD: | PAV: | VRPR: |

| | | |
|---|---|----------------|
| 55 | | |
| Immagine: | | |
| Tipo di Modulo: VRP | CDR: 17 | CMR: |
| VRPD: Parco eolico | Provincia di: Potenza | |
| Definizione: Area fr. fittili/abitato | Comune di: Montemilone | |
| | Località: <i>Caracciolo.</i> | |
| | Riferimenti IGM: 175 II SE | |
| CMM: | CMA: 2021 | VRPR: - |
| OGM: | dati bibliografici da ricognizione territoriale | |
| OGD : | Abitato | |
| OGT: | Cippo funerario | |
| Descrizione: Cippo funerario | | |
| DTR : | Età romana | |
| BIBR: | <i>Sabbatini 2001, p. 52 n. 21</i> | |
| PAD: | PAV: | VRPR: |

| | | |
|---|---|----------------|
| 56 | | |
| Immagine: | | |
| Tipo di Modulo: VRP | CDR: 17 | CMR: |
| VRPD: Parco eolico | Provincia di: Potenza | |
| Definizione: Area fr. fittili/abitato | Comune di: Montemilone | |
| | Località: Sterpara/Lupara | |
| | Riferimenti IGM: 177 I-NO/I-NE | |
| CMM: | CMA: 2021 | VRPR: - |
| OGM: | dati bibliografici da ricognizione territoriale | |
| OGD : | Abitato | |
| OGT: | Impianto rurale produttivo | |
| Descrizione: Estese aree di dispersione di fr. ceramici individuate nel corso delle indagini territoriali condotte dall'Università di Roma "La Sapienza". Occupano una collina posta alla confluenza di due fossi di fronte a Mass. Sterpara e sono riferibili ad un esteso insediamento di epoca tardo repubblicana –imperiale con un 'attestazione dell'occupazione anche in età tardo antica (sito 67). Il sito 68, corrisponde invece ad una'area di dispersione di fr. ceramici individuata nel corso delle indagini territoriali condotte dall'Università di Roma "La Sapienza". Occupa il ciglio di un pianoro di fronte la Mass. La Saponara ed è identificabile come una fattoria di epoca imperiale. | | |

| | | |
|--------------|--|--------------|
| DTR : | Età tardo repubblicana-imperiale/tardo antica | |
| BIBR: | Venusia, p.29, siti 63-67;Ager Venusinus II, p.29, sito 68 | |
| PAD: | PAV: | VRPR: |

| | | |
|---|--|----------------|
| 57 | | |
| Immagine: | | |
| Tipo di Modulo: VRP | CDR: 17 | CMR: |
| VRPD: Parco eolico | Provincia di: Potenza | |
| Definizione: Area frr. fittili/acquedotto | Comune di: Montemilone | |
| | Località: Mass. Lupara Soprana/Varco della Quaratella | |
| | Riferimenti IGM: 175 II -SE | |
| CMM: | CMA: 2021 | VRPR: - |
| OGM: | dati bibliografici da ricognizione territoriale | |
| OGD : | Abitato | |
| OGT: | Impianto rurale produttivo | |
| Descrizione: Aree di dispersione di frr. ceramici individuate nel corso delle indagini territoriali condotte dall'Università di Roma "La Sapienza" e indicati in bibliografia come siti 199-200-210. La dispersione di materiale ceramico occupa una superficie di 400 mq (sito 199) e sembra attestare la presidenza di una struttura rurale di tipo produttivo di epoca repubblicana. Il sito 200 posto sulla cima del medesimo colle presenta un'estensione di 600mq, e presenta frr. ceramici a v.nera, impasto e dolia riferibili ad un abitato di epoca preromana. Il sito 210, invece, è riferibile a probabili strutture, che ricerche topografiche riferiscono all'acquedotto canosino da mettere in relazione con tre importanti tratti rinvenuti in loc. S. Maria (sito 211), realizzato con paramento in <i>opus mixtum</i> e copertura alla cappuccina, con lastre di pietra calcarea. | | |
| DTR : | Età preromana /repubblicana | |
| BIBR: | Ager Venusinus I, pp. 49-50,52, siti 199-200-210 | |
| PAD: | PAV: | VRPR: |

| | | |
|---|---|----------------|
| 59 | | |
| Immagine: | | |
| Tipo di Modulo: VRP | CDR: 17 | CMR: |
| VRPD: Parco eolico | Provincia di: Potenza | |
| Definizione: Area frr. fittili/abitato | Comune di: Montemilone | |
| | Località: Piani di Boreano | |
| | Riferimenti IGM: 175 II SE | |
| CMM: | CMA: 2021 | VRPR: - |
| OGM: | dati bibliografici da ricognizione territoriale | |
| OGD : | Abitato | |
| OGT: | Impianto rurale produttivo/residenziale | |
| Descrizione: Estese area di dispersione di frr. ceramici individuate nel corso delle indagini territoriali condotte dall'Università | | |

di Roma "La Sapienza" che indicano un'importante stratificazione antropica. L'area più significativa è quella posta sul pianoro, nei pressi della Valle Scorza, riferibile ad un ampio insediamento di epoca repubblicana, attivo fino al tardo antico (sito 185). A questo insediamento possono riferirsi anche le altre aree di dispersione distribuite lungo tutto il pianoro.

| | | |
|--------------|--|--------------|
| DTR : | Età repubblicana/tardo antica. | |
| BIBR: | Ager Venusinus I, pp. 48-49, sito 185-192. | |
| PAD: | PAV: | VRPR: |

60

| | | |
|---|---|----------------|
| Immagine: | | |
| Tipo di Modulo: VRP | CDR: 17 | CMR: |
| VRPD: Parco eolico | Provincia di: Potenza | |
| Definizione: Area frr. fittili/abitato | Comune di: Montemilone | |
| | Località: Saraceno | |
| | Riferimenti IGM: 175 II SE | |
| CMM: | CMA: 2021 | VRPR: - |
| OGM: | dati bibliografici da ricognizione territoriale | |
| OGD : | Abitato | |
| OGT: | Impianto rurale produttivo/residenziale | |
| Descrizione: Aree di dispersione di frr. ceramici individuate nel corso delle indagini territoriali condotte dall'Università di Roma "La Sapienza", riferibili a frequentazioni abitativo/ produttivo di epoca (siti 129, 139) e tardo-antica (130, 149). | | |
| DTR : | Età repubblicana/età tardo antica | |
| BIBR: | Ager Venusinus I, pp. 38, siti 129-130; 139-140 | |
| PAD: | PAV: | VRPR: |

61-62

| | | |
|--|---|-------------------|
| Immagine: | | |
| Tipo di Modulo: VRP | CDR: 17 | CMR: |
| VRPD: Parco eolico | Provincia di: Potenza | |
| Definizione: Area frr. fittili/abitato | Comune di: Montemilone | |
| | Località: Capomare/Calvino/Perillo Soprano | |
| | Riferimenti IGM: 175 II SE | |
| CMM: | CMA: 2021 | VRPR: alta |
| OGM: | dati bibliografici da ricognizione territoriale | |
| OGD : | Abitato | |
| OGT: | Impianto rurale produttivo/residenziale | |
| Descrizione: Estese aree di dispersione di frr. ceramici individuate nel corso delle indagini territoriali condotte dall'Università di Roma "La Sapienza". Sono riferibili a complessi abitativi rurali posti a ridosso dei tratturi e viabilità secondarie riconducibili ad almeno due ville imperiali (nn. 55-56; 58-60) e a residenze rurali di dimensioni ridotte precedenti o coeve alle più grandi strutture. | | |

| | | |
|--------------|------------------------------------|--------------|
| DTR : | Età repubblicana/Età imperiale | |
| BIBR: | Ager Venusinus I, p. 28, nn. 54-60 | |
| PAD: | PAV: | VRPR: |

63

| | | |
|---|---|-------------------|
| Immagine: | | |
| Tipo di Modulo: VRP | CDR: 17 | CMR: |
| VRPD: Parco eolico | Provincia di: Potenza | |
| Definizione: Area fr. fittili/abitato | Comune di: Montemilone | |
| | Località: Piano Casteallo/Il Casone | |
| | Riferimenti IGM: 175 II SE | |
| CMM: | CMA: 2021 | VRPR: alta |
| OGM: | dati bibliografici da ricognizione territoriale | |
| OGD : | Abitato | |
| OGT: | Impianto rurale produttivo/residenziale | |
| Descrizione: Estese aree di dispersione di fr. ceramici individuate nel corso delle indagini territoriali condotte dall'Università di Roma "La Sapienza". Sono riferibili a complessi abitativi rurali posti a ridosso dei tratturi e viabilità secondarie, poste sulla sommità delle colline che dominano il fondovalle. Ad un grande complesso edilizio (nn.114- 116) che ha restituito importanti tracce di una frequentazione di età preromana, romana e altomedievale che occupa la parte più in rilievo e le pendici del pianoro che domina il torrente Lampeggiano, si riferiscono le evidenze più significative. | | |
| DTR : | Età preromana/Età imperiale/alto medievale | |
| BIBR: | Ager Venusinus I, pp. 336-37, nn. 114-116 | |
| PAD: | PAV: | VRPR: |

64

| | | |
|--|---|-------------------|
| Immagine: | | |
| Tipo di Modulo: VRP | CDR: 17 | CMR: |
| VRPD: Parco eolico | Provincia di: Potenza | |
| Definizione: Area fr. fittili/abitato | Comune di: Montemilone | |
| | Località: Cassandro | |
| | Riferimenti IGM: 175 II SE | |
| CMM: | CMA: 2021 | VRPR: alta |
| OGM: | dati bibliografici da ricognizione territoriale | |
| OGD : | Abitato | |
| OGT: | Impianto rurale produttivo/residenziale | |
| Descrizione: Estese aree di dispersione di fr. ceramici individuate nel corso delle indagini territoriali condotte dall'Università di Roma "La Sapienza". A residenze rurali di dimensioni ridotte precedenti o coeve a più grandi strutture rimandano le aree di fr. fittili rinvenuti sulla cima del colle che affaccia sul torrente Cassandro (nn.109- 112), che hanno restituito anche importanti tracce di un importante insediamento di età imperiale attivo ancora in età tardo-antica. Importanti sono le tracce di una frequentazione protostorica (n.111) | | |

| | | |
|--------------|--|--------------|
| DTR : | Età imperiale/tardo antica | |
| BIBR: | Ager Venusinus I, pp. 35-36, nn. 109-112 | |
| PAD: | PAV: | VRPR: |

| | | |
|---|---|-------------------|
| 65 | | |
| Immagine: | | |
| Tipo di Modulo: VRP | CDR: 17 | CMR: |
| VRPD: Parco eolico | Provincia di: Potenza | |
| Definizione: Area frr. fittili/abitato | Comune di: Montemilone | |
| | Località: Il Casone/Carpiniello/Pezza di San Rocco | |
| | Riferimenti IGM: 175 II SE | |
| CMM: | CMA: 2021 | VRPR: alta |
| OGM: | dati bibliografici da ricognizione territoriale | |
| OGD : | Abitato | |
| OGT: | Impianto rurale produttivo/residenziale | |
| Descrizione: Estese aree di dispersione di frr. ceramici individuate nel corso delle indagini territoriali condotte dall'Università di Roma "La Sapienza". A residenze rurali di età romana, caratterizzate da una lunga frequentazione fino all'età tardo antica, con dimensioni più ampie e a vocazione produttiva, rimandano le aree di frr. fittili rinvenuti nei pressi della Masseria il Casone e Carpiniello (nn.118; 126). A residenze rurali di dimensioni ridotte precedenti o coeve a più grandi strutture rimandano le altre aree di frr. Fittili. | | |
| DTR : | Età imperiale/tardo antica | |
| BIBR: | Ager Venusinus I, pp. 35-36, nn. 117-128 | |
| PAD: | PAV: | VRPR: |

| | | |
|--|---|-------------------|
| 66 | | |
| Immagine: | | |
| Tipo di Modulo: VRP | CDR: 17 | CMR: |
| VRPD: Parco eolico | Provincia di: Potenza | |
| Definizione: Area frr. fittili/abitato | Comune di: Montemilone | |
| | Località: Ariccia | |
| | Riferimenti IGM: 175 II SE | |
| CMM: | CMA: 2021 | VRPR: alta |
| OGM: | dati bibliografici da ricognizione territoriale | |
| OGD : | Abitato | |
| OGT: | Impianto rurale produttivo/residenziale | |
| Descrizione: Su un ampio pianoro attraversato dalla strada che conduce a Montemilone un'ampia area di dispersione di reperti fittili rimandano ad un ampio insediamento rurale di età repubblicana, con riutilizzo fino in età tardo antica. | | |
| DTR : | Età repubblicana/tardo antica | |
| BIBR: | Ager Venusinus I, pp. 24, n.43 | |
| PAD: | PAV: | VRPR: |

| | | |
|--|---|----------------|
| 67 | | |
| Immagine: | | |
| Tipo di Modulo: VRP | CDR: 17 | CMR: |
| VRPD: Parco eolico | Provincia di: Potenza | |
| Definizione: Area frr. fittili/abitato | Comune di: Montemilone | |
| | Località: Rosa Marina | |
| | Riferimenti IGM: 175 II SE | |
| CMM: | CMA: 2021 | VRPR: - |
| OGM: | dati bibliografici da ricognizione territoriale | |
| OGD : | Abitato | |
| OGT: | Impianto rurale produttivo/residenziale | |
| Descrizione: E' stata individuata un'area ampia 200 mq, caratterizzata dalla presenza di frammenti laterizi, ceramica comune e scapoli calcarei. | | |
| DTR : | Età Imperiale. | |
| BIBR: | Sabbatini 2001, p. 24 n. 41. | |
| PAD: | PAV: | VRPR: |

| | | |
|---|---|----------------|
| 68 | | |
| Immagine: | | |
| Tipo di Modulo: VRP | CDR: 17 | CMR: |
| VRPD: Parco eolico | Provincia di: Potenza | |
| Definizione: Area frr. fittili/abitato | Comune di: Montemilone | |
| | Località: Mezzana del Cantore. | |
| | Riferimenti IGM: 175 II SE | |
| CMM: | CMA: 2021 | VRPR: - |
| OGM: | dati bibliografici da ricognizione territoriale | |
| OGD : | Abitato | |
| OGT: | Tombe | |
| Descrizione: Sono state individuate numerose aree di dispersione riferibili a tombe (n. 31), edifici ad edifici rurali (nn.32-39) probabilmente riferibili ad uno o più abitati di età romana-repubblicana. | | |
| DTR : | Età repubblicana-periodo tardoantico | |
| BIBR: | Sabbatini 2001, p. 22 n. 30-40 | |
| PAD: | PAV: | VRPR: |

| | | |
|------------------------------|------------------------------|-------------|
| 69 | | |
| Immagine: | | |
| Tipo di Modulo: VRP | CDR: 17 | CMR: |
| VRPD: Parco eolico | Provincia di: Potenza | |

| | | | |
|---|---|--------------------------------------|--|
| Definizione: Area fr. fittili/abitato | | Comune di: Montemilone | |
| | | Località: Posta Scioscia | |
| | | Riferimenti IGM: 175 II SE | |
| CMM: | CMA: 2021 | VRPR: - | |
| OGM: | dati bibliografici da ricognizione territoriale | | |
| OGD : | Abitato | | |
| OGT: | Tombe | | |
| Descrizione: E' stata individuata un'area ampia 800 mq., caratterizzata dalla presenza di frammenti laterizi, di scapoli calcarei, ceramica comune e di macina in trachite. | | | |
| DTR : | Età Imperiale. | | |
| BIBR: | Salvatore 1984, p. 26, n. 8; Sabbatini 2001, p. 22 n. 28. | | |
| PAD: | PAV: | VRPR: | |

70

| | | | |
|---|---|--------------------------------------|--|
| Immagine: | | | |
| Tipo di Modulo: VRP | CDR: 17 | CMR: | |
| VRPD: Parco eolico | Provincia di: Potenza | | |
| Definizione: Area fr. fittili/abitato | | Comune di: Montemilone | |
| | | Località: Posta Scioscia | |
| | | Riferimenti IGM: 175 II SE | |
| CMM: | CMA: 2021 | VRPR: - | |
| OGM: | dati bibliografici da ricognizione territoriale | | |
| OGD : | Abitato | | |
| OGT: | Tombe | | |
| Descrizione: Sono attestati resti di strutture e frammenti ceramici sparsi in superficie. | | | |
| DTR : | Età Imperiale. | | |
| BIBR: | Volpe 1990, p. 157, n. 303; Ciriello-Marchetta-Bruscella-Marinelli-Santarelli 2015, p. 109. | | |
| PAD: | PAV: | VRPR: | |

71

| | | | |
|---|---|---------------------------------------|--|
| Immagine: | | | |
| Tipo di Modulo: VRP | CDR: 17 | CMR: | |
| VRPD: Parco eolico | Provincia di: Potenza | | |
| Definizione: Area fr. fittili/abitato | | Comune di: Montemilone | |
| | | Località: Masseria Spagnoletti | |
| | | Riferimenti IGM: 175 II SE | |
| CMM: | CMA: 2021 | VRPR: - | |
| OGM: | dati bibliografici da ricognizione territoriale | | |
| OGD : | Abitato | | |
| OGT: | Tombe | | |

| | | |
|--|---------------------------------|--------------|
| Descrizione: Si segnala un'area con frammenti macine di trachite, una mola olearia; si segnalano inoltre un piccolo nucleo di tombe. | | |
| DTR : | Età imperiale; età tardoantica. | |
| BIBR: | Volpe 1990, p. 156, n.302. | |
| PAD: | PAV: | VRPR: |

| | | |
|--|---|----------------|
| 72 | | |
| Immagine: | | |
| Tipo di Modulo: VRP | CDR: 17 | CMR: |
| VRPD: Parco eolico | Provincia di: Potenza | |
| Definizione: Area frr. fittili/abitato | Comune di: Montemilone | |
| | Località: S. Paolo | |
| | Riferimenti IGM: 175 II SE | |
| CMM: | CMA: 2021 | VRPR: - |
| OGM: | dati bibliografici da ricognizione territoriale | |
| OGD : | Abitato | |
| OGT: | Villa | |
| Descrizione: Sono state segnalate tracce di un insediamento neolitico; nell'area sono state rinvenute insieme ad altri frammenti fittili alcune antefisse; saggi di scavo hanno messo in luce resti di strutture murarie e frammenti ceramici, con il rinvenimento di un'epigrafe funeraria. | | |
| DTR : | Età preistorica-età altomedievale. | |
| BIBR: | Volpe 1990, p. 156, n. 300. | |
| PAD: | PAV: | VRPR: |

| | | |
|--|---|----------------|
| 73 | | |
| Immagine: | | |
| Tipo di Modulo: VRP | CDR: 17 | CMR: |
| VRPD: Parco eolico | Provincia di: Potenza | |
| Definizione: Area frr. fittili/abitato | Comune di: Montemilone | |
| | Località: Monte Quercia. | |
| | Riferimenti IGM: 175 II SE | |
| CMM: | CMA: 2021 | VRPR: - |
| OGM: | dati bibliografici da ricognizione territoriale | |
| OGD : | Abitato | |
| OGT: | Villa | |
| Descrizione: E' stata individuata una vasta area di 20000 mq. caratterizzata dalla presenza di frammenti fittili, in particolare ceramica di impasto. E' stata individuata un'area di circa 2500 mq., caratterizzata dalla presenza di scapoli calcarei, frammenti di laterizi, di ceramica comune, di pareti sottili, di sigillata italica e africana A e di dolia. | | |
| DTR : | Età preistorica/ Età Repubblicana. | |
| BIBR: | Sabbatini 2001, p. 21 n. 26. | |

| | | |
|-------------|-------------|--------------|
| PAD: | PAV: | VRPR: |
|-------------|-------------|--------------|

| | | |
|--|---|----------------|
| 74 | | |
| Immagine: | | |
| Tipo di Modulo: VRP | CDR: 17 | CMR: |
| VRPD: Parco eolico | Provincia di: Potenza | |
| Definizione: Area fr. fittili/abitato | Comune di: Montemilone | |
| | Località: Monte Quercia. | |
| | Riferimenti IGM: 175 II SE | |
| CMM: | CMA: 2021 | VRPR: - |
| OGM: | dati bibliografici da ricognizione territoriale | |
| OGD : | Abitato | |
| OGT: | Villa | |
| Descrizione: E' stata individuata una vasta area di 20000 mq. caratterizzata dalla presenza di frammenti fittili, in particolare ceramica di impasto. E' stata individuata un'area di circa 2500 mq., caratterizzata dalla presenza di scapoli calcarei, frammenti di laterizi, di ceramica comune, di pareti sottili, di sigillata italica e africana A e di dolia. | | |
| DTR : | Età preistorica/ Età Repubblicana. | |
| BIBR: | Sabbatini 2001, p. 21 n. 26. | |
| PAD: | PAV: | VRPR: |

| | | |
|---|---|----------------|
| 75 | | |
| Immagine: | | |
| Tipo di Modulo: VRP | CDR: 17 | CMR: |
| VRPD: Parco eolico | Provincia di: Potenza | |
| Definizione: Area fr. fittili/abitato | Comune di: Montemilone | |
| | Località: Gaudianello | |
| | Riferimenti IGM: 175 II SE | |
| CMM: | CMA: 2021 | VRPR: - |
| OGM: | dati bibliografici da ricognizione territoriale | |
| OGD : | Abitato | |
| OGT: | Villa | |
| Descrizione: E' stata individuata un'area ampia 150 mq., caratterizzata dalla scarsa presenza di frammenti laterizi, ceramici e di macine. E' stata individuata un'area di 100 mq., caratterizzata dalla presenza di frammenti di laterizi, tegole curve, ceramica comune e scapoli calcarei. | | |
| DTR : | Età repubblicana-età tardoantica. | |
| BIBR: | Sabbatini 2001, p. 28 n. 65 | |
| PAD: | PAV: | VRPR: |

| | | |
|------------------|--|--|
| 76 | | |
| Immagine: | | |

| | | |
|--|---|--------------------------------------|
| Tipo di Modulo: VRP | CDR: 17 | CMR: |
| VRPD: Parco eolico | | Provincia di: Potenza |
| Definizione: Area frr. fittili/abitato | | Comune di: Montemilone |
| | | Località: Toppo di Francia |
| | | Riferimenti IGM: 175 II SE |
| CMM: | CMA: 2021 | VRPR: - |
| OGM: | dati bibliografici da ricognizione territoriale | |
| OGD : | Abitato | |
| OGT: | Villa | |
| Descrizione: E' stata individuata un'area di circa 200 mq., caratterizzata dalla presenza di frammenti laterizi, ceramica comune e scapoli calcarei. | | |
| DTR : | Età Repubblicana. | |
| BIBR: | Sabbatini 2001, p. 29 n. 78. | |
| PAD: | PAV: | VRPR: |

77

| | | |
|--|---|--------------------------------------|
| Immagine: | | |
| Tipo di Modulo: VRP | CDR: 17 | CMR: |
| VRPD: Parco eolico | | Provincia di: Potenza |
| Definizione: Area frr. fittili/abitato | | Comune di: Montemilone |
| | | Località: Casalecchia |
| | | Riferimenti IGM: 175 II SE |
| CMM: | CMA: 2021 | VRPR: - |
| OGM: | dati bibliografici da ricognizione territoriale | |
| OGD : | Abitato | |
| OGT: | edificio rurale | |
| Descrizione: Sono state individuate aree caratterizzate dalla presenza di frammenti di laterizi, di ceramica comune e di sigillata africana A. | | |
| DTR : | Età repubblicana-età tardoantica. | |
| BIBR: | Sabbatini 2001, p. 29 nn. 74-75. | |
| PAD: | PAV: | VRPR: |

78

| | | |
|--|----------------|--------------------------------------|
| Immagine: | | |
| Tipo di Modulo: VRP | CDR: 17 | CMR: |
| VRPD: Parco eolico | | Provincia di: Potenza |
| Definizione: Area frr. fittili/abitato | | Comune di: Montemilone |
| | | Località: Masseria Jannuzzi |
| | | Riferimenti IGM: 175 II SE |

| | | |
|--|---|----------------|
| CMM: | CMA: 2021 | VRPR: - |
| OGM: | dati bibliografici da ricognizione territoriale | |
| OGD : | Abitato | |
| OGT: | edificio rurale | |
| Descrizione: Aree di dispersione caratterizzate dalla presenza di frammenti di ceramica ad impasto (n.79) e dalla presenza di frammenti laterizi e ceramica comune, sigillata (nn. 80-81). | | |
| DTR : | Età Preistorica; Età imperiale. | |
| BIBR: | Sabbatini 2001, pp.29; 34, nn. 79-80, 103 | |
| PAD: | PAV: | VRPR: |

| | | |
|--|---------------------------------------|---|
| 79 | | |
| Immagine: | | |
| Tipo di Modulo: VRP | CDR: 17 | CMR: |
| VRPD: Viarch Parco Eolico "Bruno" Soc. MilleK | | Provincia di: Potenza |
| Definizione: Area fr. fittili/abitato | | Comune di: Venosa |
| | | Località: Casone Messero |
| | | Riferimenti IGM: IGM 75 II SE |
| CMM: | CMA: 2021 | VRPR: - |
| OGM: | Villa | |
| OGD : | | |
| OGT: | | |
| Descrizione: Sulla sommità collinare si nota, per circa 10000 mq una fitta concentrazione di laterizi, coppi striati, dolia, macine, ceramica comune, vernice nera, sigillata africana A, C e D e pesi da telaio. Inoltre si riconoscono due rocchi di colonna. Grande insediamento produttivo e residenziale in uso dall'età repubblicana alla tarda antichità. Su un breve pendio si riconosce la presenza di frammenti di laterizi, coppi striati, ceramica comune, sigillata africana A e D e di spatheia per un'area di mq 1000. Edificio rurale di età imperiale e tardo antica. Su un tratto pianeggiante presso il Casone è visibile una densa area di 400 mq, con laterizi, ceramica comune e frammenti di lucerne. Su un tratto pianeggiante presso il Casone è visibile una densa area di 400 mq, con laterizi, ceramica comune e frammenti di lucerne. | | |
| DTR : | Età romana | |
| BIBR: | Sabbatini 2001, pp. 43-44 n. 157-159. | |
| PAD: | PAV: | VRPR: |

| | | |
|---|------------------|---|
| 80 | | |
| Immagine: | | |
| Tipo di Modulo: VRP | CDR: 17 | CMR: |
| VRPD: Viarch Parco Eolico "Bruno" Soc. MilleK | | Provincia di: Potenza |
| Definizione: Area fr. fittili/abitato | | Comune di: Venosa |
| | | Località: Messero |
| | | Riferimenti IGM: IGM 75 II SE |
| CMM: | CMA: 2021 | VRPR: - |

| | | |
|---------------------|--|--------------|
| OGM: | nsediamento | |
| OGD : | | |
| OGT: | | |
| Descrizione: | <p>Sull'orlo di un colle è visibile una fitta concentrazione, ampia circa 2000 mq, di laterizi, coppi striati, macine, ceramica comune, vernice nera, sigillata italiana, sigillata africana A e D, spatheia, anfore ed una moneta in argento. Grande insediamento produttivo a continuità di vita dall'età repubblicana all'alto medio evo.</p> <p>Sulla sommità collinare si riconosce un'area di 200 mq, con fitta concentrazione di laterizi, schegge calcaree, ceramica comune. Insediamento di età repubblicana.</p> <p>Sul versante collinare si riconosce una rada presenza di laterizi, schegge calcaree, ceramica comune, dolia e macine in trachite per un'estensione di 400 mq. Insediamento produttivo di età repubblicana con riuso tardo antico.</p> <p>Sul versante collinare si individua una rada concentrazione di laterizi, schegge calcaree, ceramica comune e dolia per un'ampiezza di 400 mq. Struttura rurale repubblicana con riuso in età tardo antica.</p> <p>Sulla sommità collinare si nota una rada presenza di laterizi, ceramica comune e sigillata africana A per un'estensione di 100 mq. I materiali sono molto dilavati. Struttura rurale di età imperiale.</p> <p>Lungo il versante collinare si nota una densa area di 400 mq, con laterizi, schegge calcaree, ceramica comune e dolia. Edificio rurale di età repubblicana e triumvirale.</p> <p>Sulla sommità collinare si nota una fitta concentrazione, ampia circa 400 mq, di laterizi, schegge calcaree e ceramica comune. Insediamento tardo antico a continuità di vita in età alto medievale.</p> <p>Per un'area di 800 mq, si riconosce una fitta concentrazione di laterizi, ceramica comune e a vernice nera. Sulla sommità collinare, invece, si nota la presenza di frammenti di ceramica d'impasto per circa 2000 mq. Insediamento protostorico</p> <p>Sulla sommità collinare è presente un'area di 1000 mq, con frammenti di laterizi, dolia, macine in trachite, ceramica comune, sigillata italiana, africana A e D, orientale e spatheia. Insediamento produttivo a continuità di vita dall'età repubblicana al periodo tardo antico.</p> <p>Presso la masseria Giovannone si nota una concentrazione di 3000 mq, di frammenti laterizi, di dolia e di ceramica comune. Struttura produttiva a continuità di vita dall'età repubblicana a quella imperiale.</p> <p>Insediamento.</p> | |
| DTR : | Età protostorica/Età romana-età repubblicana | |
| BIBR: | Sabbatini 1993, nn. 295-297; Sabbatini 2001, pp. 45-47 nn. 165, 167-172, 174-177 | |
| PAD: | PAV: | VRPR: |

81

| | | |
|---|---|----------------|
| Immagine: | | |
| Tipo di Modulo: VRP | CDR: 17 | CMR: |
| VRPD: Viarch Parco Eolico "Bruno" Soc. MilleK | Provincia di: Potenza | |
| Definizione: Area frr. fittili/abitato | Comune di: Venosa | |
| | Località: I Perazzi | |
| | Riferimenti IGM: IGM 75 II SE | |
| CMM: | CMA: 2021 | VRPR: - |
| OGM: | Insediamento/fattoria | |
| OGD : | | |
| OGT: | | |
| Descrizione: | | |
| <p>Sul versante collinare si nota un'area di 300 mq con fitta presenza di laterizi, ceramica comune e sigillata italiana. Edificio rurale di età repubblicana e triumvirale.</p> <p>Sulla sommità collinare si concentrano, per circa 300 mq, schegge di calcare, frammenti di laterizi, di dolia, di ceramica comune, di macine in trachite, di sigillata italiana e di vernice nera. Insediamento produttivo di età</p> | | |

| | | |
|--|-------------------------------------|--------------|
| repubblicana e triumvirale. Sul pianoro si nota una fitta area di 800 mq, con laterizi, coppi striati, schegge di calcare, ceramica comune. Edificio rurale tardo antico. | | |
| DTR : | Età romana/età tardoantica | |
| BIBR: | Sabbatini 2001, p. 49 nn. 191, 193. | |
| PAD: | PAV: | VRPR: |

| | | |
|--|---|----------------|
| 82 | | |
| Immagine: | | |
| Tipo di Modulo: VRP | CDR: 17 | CMR: |
| VRPD: Viarch Parco Eolico "Bruno" Soc. MilleK | Provincia di: Potenza | |
| Definizione: Area frr. fittili/abitato | Comune di: Venosa | |
| | Località: Masseria Messero | |
| | Riferimenti IGM: IGM 75 II SE | |
| CMM: | CMA: 2021 | VRPR: - |
| OGM: | insediamento | |
| OGD : | Villa | |
| OGT: | | |
| Descrizione: <p>Il nucleo, molto denso, di circa 1500 mq, è caratterizzato dalla presenza di laterizi, schegge e blocchetti calcarei e ceramica comune a m. 50 da quest'area se ne individua un'altra di 2000 mq che presenta lo stesso tipo di materiale. Si tratta di parte di un grande insediamento rurale di età tardo antica.</p> <p>Presso la masseria si individua un'area densa di 800 mq, con laterizi, schegge e blocchetti calcarei, ceramica comune, sigillata italica, dolia e frammenti di ceramica d'impasto. Su un sito a frequentazione neolitica, si impostò una struttura produttiva di età triumvirale ed imperiale.</p> <p>Sulla sommità collinare si riconosce una rada presenza di laterizi, ceramica comune e macine in trachite. Fattoria di età repubblicana.</p> <p>Sulla sommità collinare si nota una rada concentrazione di frammenti laterizi e di ceramica comune, per circa 400 mq. Edificio rurale di età repubblicana ed imperiale.</p> <p>Presso la masseria si nota una fitta area di 100 mq, con laterizi, schegge calcaree, ceramica comune e vernice nera. Edificio rurale di età repubblicana.</p> | | |
| DTR : | Età romana/età tardoantica | |
| BIBR: | Sabbatini 2001, pp. 44-45 nn. 160-164, 166. | |
| PAD: | PAV: | VRPR: |

| | | |
|---|---|----------------|
| 83 | | |
| Immagine: | | |
| Tipo di Modulo: VRP | CDR: 17 | CMR: |
| VRPD: Viarch Parco Eolico "Bruno" Soc. MilleK | Provincia di: Potenza | |
| Definizione: Area frr. fittili/abitato | Comune di: Venosa | |
| | Località: Masseria Melillo | |
| | Riferimenti IGM: IGM 75 II SE | |
| CMM: | CMA: 2021 | VRPR: - |
| OGM: | Insediamento | |

| | | |
|---------------------|---|--------------|
| OGD : | fattoria. | |
| OGT: | | |
| Descrizione: | Sul pendio collinare si individua la presenza di ceramica d'impasto per un'estensione di 200 mq. Frequentazione protostorica. Sulla sommità collinare si riconosce un'area abbastanza rada di 1000 mq con laterizi, ceramica comune e macine in trachite. Edificio rurale di età repubblicana in uso anche in età imperiale. | |
| DTR : | Età protostorica/età romana | |
| BIBR: | Sabbatini 2001, pp. 42-43 nn. 154-155 | |
| PAD: | PAV: | VRPR: |

84

| | | |
|---|---|-------------------|
| Immagine: | | |
| Tipo di Modulo: VRP | CDR: 17 | CMR: |
| VRPD: Viarch Parco Eolico "Bruno" Soc. MilleK | Provincia di: Potenza | |
| Definizione: Area fr. fittili/abitato | Comune di: Venosa | |
| | Località: <i>Vallone Quadrone</i> | |
| | Riferimenti IGM: IGM 75 II SE | |
| CMM: | CMA: 2021 | VRPR: alta |
| OGM: | Insediamento | |
| OGD : | | |
| OGT: | | |
| Descrizione: | Sull'orlo del pianoro si individua una rada concentrazione di ceramica d'impasto per un'estensione di 1000 mq. Frequentazione protostorica. Lungo il versante collinare è posta un'area di 100 mq, con laterizi e ceramica comune. Struttura rurale di epoca imperiale e tardo antica. | |
| DTR : | Età preistorica/età romana | |
| BIBR: | <i>Sabbatini 2001, pp. 4-42 nn. 150-153</i> | |
| PAD: | PAV: | VRPR: |

85

| | | |
|---|--|----------------|
| Immagine: | | |
| Tipo di Modulo: VRP | CDR: 17 | CMR: |
| VRPD: Viarch Parco Eolico "Bruno" Soc. MilleK | Provincia di: Potenza | |
| Definizione: Area fr. fittili/abitato | Comune di: Venosa | |
| | Località: <i>Casone Manieri</i> | |
| | Riferimenti IGM: IGM 75 II SE | |
| CMM: | CMA: 2021 | VRPR: - |
| OGM: | Sepolture | |
| OGD : | | |
| OGT: | | |
| Descrizione: | Sulla cima del pianoro sono riconoscibili frammenti di laterizi e di ceramica comune per un'area di 400 mq. Sepolture di età triumvirale | |

| | | |
|--------------|------------------------------|--------------|
| DTR : | Età romana | |
| BIBR: | Sabbatini 2001, p. 43 n. 156 | |
| PAD: | PAV: | VRPR: |

| | | |
|---|--|----------------|
| 86 | | |
| Immagine: | | |
| Tipo di Modulo: VRP | CDR: 17 | CMR: |
| VRPD: Impianto agrovoltaico | Provincia di: Potenza | |
| Definizione: Area fr. fittili | Comune di: Venosa | |
| | Località: Grottapiana | |
| | Riferimenti IGM: IGM 187 I NE | |
| CMM: | CMA: 2021 | VRPR: - |
| OGM: | dati bibliografici da ricognizione territoriale | |
| OGD : | Abitato | |
| OGT: | Insediamento/ Fattorie/ville | |
| Descrizione: Sono state individuate 18 aree di frammenti fittili relativi probabilmente ad impianti produttivi e fattorie di età repubblicana e dell'età triumvirale; attestazioni fino ad età tardoantica. E' da segnalare anche una vasta area di frammenti fittili associata a strutture murarie in opera mista. Si tratta di un impianto termale, con un'estensione di 3200 mq, il cui primo impianto è databile al periodo giulio-claudio con una consistente fase edilizia di II d.C.; mentre l'edificio sembrerebbe abbandonato nel VI d.C. | | |
| DTR : | Età romana/età tardoantica | |
| BIBR: | Venusia, pp. 33-40, 59-60, 64, siti 104, 107-109, 124-125, 136-143, 263-266, 305-306 | |
| PAD: | PAV: | VRPR: |

| | | |
|---|------------------------------|----------------|
| 87 | | |
| Immagine: | | |
| Tipo di Modulo: VRP | CDR: 17 | CMR: |
| VRPD: Viarch Parco Eolico "Bruno" Soc. MilleK | Provincia di: Potenza | |
| Definizione: Area fr. fittili/abitato | Comune di: Venosa | |
| | Località: Mastaddico | |
| | Riferimenti IGM: | |
| CMM: | CMA: 2021 | VRPR: - |
| OGM: | Insediamento | |
| OGD : | fattoria | |
| OGT: | | |
| Descrizione: Sulla sommità collinare è posta un'area ampia 10000 mq, con una fitta concentrazione di ceramica d'impasto e depurata. A Nord e a Sud dell'area si riconoscono due punti di maggiore addensamento, ampi circa 1000 mq. Insediamento neolitico. Sull'orlo di una collinetta si individua una densa area di laterizi, ceramica comune e dolia estesa per 400 mq. Edificio rurale di età repubblicana e triumvirale. | | |

Sul versante collinare si riconosce la presenza di radi frammenti laterizi e di ceramica comune, per circa 600 mq. Edificio rurale di età repubblicana.
 Una fitta area ampia 2000 mq, è caratterizzata dalla presenza di laterizi, ceramica comune e dolia. Insediamento di età repubblicana e triumvirale.

| | | |
|--------------|---|--------------|
| DTR : | Età protostorica/età romana/età tardoantica | |
| BIBR: | Sabbatini 2001, p. 35 nn. 107-108. | |
| PAD: | PAV: | VRPR: |

88

| | | |
|---|---|----------------|
| Immagine: | | |
| Tipo di Modulo: VRP | CDR: 17 | CMR: |
| VRPD: Parco eolico | Provincia di: Potenza | |
| Definizione: Area frr. fittili/abitato | Comune di: Montemilone | |
| | Località: Piani di Boreano | |
| | Riferimenti IGM: 175 II SE | |
| CMM: | CMA: 2021 | VRPR: - |
| OGM: | dati bibliografici da ricognizione territoriale | |
| OGD : | Abitato | |
| OGT: | Insediamento/villa. | |
| Descrizione: | | |
| <p>In un'area pianeggiante, per 2000 mq, si riconosce una fitta concentrazione di laterizi, ceramica comune, dolia, macine in trachite. Pur nell'omogeneità dell'area è possibile riconoscere tre punti di particolare addensamento separati da zone a minore concentrazione. Insediamento produttivo di età triumvirale composto da più corpi di fabbrica.</p> <p>Sull'orlo di un pianoro si nota la presenza di frammenti di laterizi (di cui con bollo di età triumvirale), schegge calcaree, frammenti di dolia, ceramica comune, sigillata italica e africana A. Insediamento produttivo a continuità di vita dall'età repubblicana a quella tardo antica.</p> <p>Sulla cima del pianoro si nota una densa area di 600 mq, con laterizi, schegge calcaree, dolia, ceramica comune, macine in trachite a 50 m. a sud da questo nucleo se ne individuano altri due, ciascuno di un'estensione di 400 mq, caratterizzati da frammenti di laterizi, schegge di calcare, ceramica comune. Il sito fa parte di un grande insediamento di età repubblicana.</p> <p>Sull'orlo del pianoro si individua una rada concentrazione di laterizi, ceramica comune e dolia, per un'estensione di 200 mq. Struttura produttiva di età triumvirale.</p> <p>Sull'orlo del pianoro si riconosce la densa presenza di frammenti laterizi, di schegge calcaree e di ceramica comune. Struttura rurale di epoca triumvirale.</p> | | |
| DTR : | Età romana/età tardoantica. | |
| BIBR: | Sabbatini 2001, pp. 41, 48-49 nn. 149, 185-190. | |
| PAD: | PAV: | VRPR: |

89

| | | |
|------------------------------|-------------------------------|-------------|
| Immagine: | | |
| Tipo di Modulo: VRP | CDR: 17 | CMR: |
| VRPD: Parco eolico | Provincia di: Potenza | |
| Definizione: | Comune di: Montemilone | |

| | | |
|--|---|---|
| Area fr. fittili/abitato | | Località: San Felice |
| | | Riferimenti IGM: 175 II SE |
| CMM: | CMA: 2021 | VRPR: - |
| OGM: | dati bibliografici da ricognizione territoriale | |
| OGD : | Abitato | |
| OGT: | Insediamento/villa. | |
| Descrizione: E' stata individuata un'area a interessata da indagini archeologiche (nel corso dei lavori per la costruzione di un nuovo stadio negli anni '70 e successivamente nel 2004-2005) che hanno evidenziato oltre ad una vastissima necropoli anche un edificio a pianta rettangolare con atrio, con copertura a decorazione con Gorgone, probabilmente da identificare come residenza di una famiglia emergente o un edificio di grandi dimensioni con funzioni probabilmente sacrali, per la presenza di un'eschara, legato alla celebrazione degli antenati. Nei pressi è stata individuata un'area di 1200 mq con laterizi, materiale da costruzione e lacerti murari. Si segnala lo scavo di alcune sepolture di età longobarda. | | |
| DTR : | Età preromana-altomedioevo | |
| BIBR: | <i>Ager Venusinus II, p. 54, nn. 40.3-40.4; Forentum I pp. 93-108; Forentum II; Mastronuzzi 2005, pp. 67-68 n. 20 d; ; Nava-Cracolici-Fletcher 2005, pp. 253-274; Ager Venusinus II, p. 58, n. 41</i> | |
| PAD: | PAV: | VRPR: |

90

| | | |
|--|---|----------------|
| Immagine: | | |
| Tipo di Modulo: VRP | CDR: 17 | CMR: |
| VRPD: Parco eolico | Provincia di: Potenza | |
| Definizione: Area fr. fittili/abitato | Comune di: Montemilone | |
| | Località: I Perazzi | |
| | Riferimenti IGM: 175 II SE | |
| CMM: | CMA: 2021 | VRPR: - |
| OGM: | dati bibliografici da ricognizione territoriale | |
| OGD : | Abitato | |
| OGT: | Impianto rurale produttivo/residenziale | |
| Descrizione: Sulla sommità collinare è posta una rada area di 400 mq, con laterizi, ceramica comune e a vernice nera.. | | |
| DTR : | Età preromana | |
| BIBR: | Sabbatini 2001, p. 49 n. 192. | |
| PAD: | PAV: | VRPR: |

91

| | | |
|---|-------------------------------|-------------|
| Immagine: | | |
| Tipo di Modulo: VRP | CDR: 17 | CMR: |
| VRPD: Parco eolico | Provincia di: Potenza | |
| Definizione: Area fr. fittili/abitato | Comune di: Montemilone | |
| | Località: I Perazzi | |

| | | |
|--|---|---|
| | | Riferimenti IGM: 175 II SE |
| CMM: | CMA: 2021 | VRPR: - |
| OGM: | dati bibliografici da ricognizione territoriale | |
| OGD : | Abitato | |
| OGT: | Impianto rurale produttivo/residenziale | |
| Descrizione: Sul versante collinare si nota un'area di 300 mq con fitta presenza di laterizi, ceramica comune e sigillata italiana. Edificio rurale di età repubblicana e triumvirale. Sulla sommità collinare si concentrano, per circa 300 mq, schegge di calcare, frammenti di laterizi, di dolia, di ceramica comune, di macine in trachite, di sigillata italiana e di vernice nera. Insediamento produttivo di età repubblicana e triumvirale. Sul pianoro si nota una fitta area di 800 mq, con laterizi, coppi striati, schegge di calcare, ceramica comune. Edificio rurale tardo antico. | | |
| DTR : | Età romana/età tardoantica. | |
| BIBR: | Sabbatini 2001, p. 49 nn. 191, 193-194. | |
| PAD: | PAV: | VRPR: |

92

| | | |
|---|--|----------------|
| Immagine: | | |
| Tipo di Modulo: VRP | CDR: 17 | CMR: |
| VRPD: Parco eolico | Provincia di: Potenza | |
| Definizione: Area fr. fittili/abitato | Comune di: Montemilone | |
| | Località: La Forestella | |
| | Riferimenti IGM: 175 II SE | |
| CMM: | CMA: 2021 | VRPR: - |
| OGM: | dati bibliografici da ricognizione territoriale | |
| OGD : | Abitato | |
| OGT: | Impianto rurale produttivo/residenziale | |
| Descrizione: Su un'area pianeggiante si distinguono due nuclei di 150 e 50 mq, distanti circa 20 m. Entrambe sono insediamento/fattorie. In un'area pianeggiante si distingue una fitta concentrazione di frammenti di laterizi, coppi striati, ceramica comune e scapoli calcarei per un'estensione di 400 mq. Edificio rurale di epoca repubblicana e triumvirale, riutilizzato in età tardo antica. | | |
| DTR : | Età romana/età tardoantica. | |
| BIBR: | Sabbatini 1993, nn. 291-292. Sabbatini 2001, p. 28 nn. 64, 66-70; Sabbatini 1993, n. 290; Sabbatini 2001, p. 27 n. 61. | |
| PAD: | PAV: | VRPR: |

93

| | | |
|------------------------------|------------------------------|-------------|
| Immagine: | | |
| Tipo di Modulo: VRP | CDR: 17 | CMR: |
| VRPD: Parco eolico | Provincia di: Potenza | |

| | | | |
|--|--|--------------------------------------|--|
| Definizione: Area frr. fittili/abitato | | Comune di: Montemilone | |
| | | Località: Area Cimitero | |
| | | Riferimenti IGM: 175 II SE | |
| CMM: | CMA: 2021 | VRPR: - | |
| OGM: | dati bibliografici da ricognizione territoriale | | |
| OGD : | Abitato | | |
| OGT: | Fosse | | |
| Descrizione: Fosse circolari, definiti pozzetti, scavati nel banco naturale marnoso, probabilmente rituali, che hanno restituito frr. Ceramiche, ossa animali, e abbondante strati cineritici. | | | |
| DTR : | Età arcaica(?) | | |
| BIBR: | Lacava , <i>Montemilone</i> , In Bollettino di Arte e Storia 1890, pp. 62-63 | | |
| PAD: | PAV: | VRPR: | |

94

| | | | |
|---|---|--------------------------------------|--|
| Immagine: | | | |
| Tipo di Modulo: VRP | CDR: 17 | CMR: | |
| VRPD: | Provincia di: Potenza | | |
| Definizione: Area frr. fittili/abitato | | Comune di: Montemilone | |
| | | Località: Mass. Sanguedolce | |
| | | Riferimenti IGM: 175 II SE | |
| CMM: | CMA: 2021 | VRPR: - | |
| OGM: | dati bibliografici da ricognizione territoriale | | |
| OGD : | Insediamento | | |
| OGT: | struttura rurale | | |
| Descrizione Sono state individuate due area ampi2e 1000/ 1200 mq., caratterizzate dalla presenza di frammenti laterizi, coppi striati, ceramica comune, macine in trachite, <i>dolia</i> e ceramica a vernice nera. | | | |
| DTR : | Età repubblicana-età tardoantica | | |
| BIBR: | Ager Venusinus I, pp. 33-34, nn. 99-100 | | |
| PAD: | PAV: | VRPR: | |

95

| | | | |
|--|------------------------------|--------------------------------------|--|
| Immagine: | | | |
| Tipo di Modulo: VRP | CDR: 17 | CMR: | |
| VRPD: | Provincia di: Potenza | | |
| Definizione: Area frr. fittili/abitato | | Comune di: Montemilone | |
| | | Località: Bosco delle Rose | |
| | | Riferimenti IGM: 175 II SE | |

| | | |
|---|---|----------------|
| CMM: | CMA: 2021 | VRPR: - |
| OGM: | dati bibliografici da ricognizione territoriale | |
| OGD : | Insediamento | |
| OGT: | Insediamento/insediamento produttivo. | |
| Descrizione: Sono state individuate due area ampie 100/400 mq., caratterizzate dalla presenza di ciottoli, tegole curve, ceramica d'impasto e a vernice nera. | | |
| DTR : | Età preromana; età romana; età repubblicana; età tardo antica | |
| BIBR: | Ager Venusinus I, p.32, nn. 92-93 | |
| PAD: | PAV: | VRPR: |

96

| | | |
|---|---|----------------|
| Immagine: | | |
| Tipo di Modulo: VRP | CDR: 17 | CMR: |
| VRPD: | Provincia di: Potenza | |
| Definizione: Area frr. fittili/abitato | Comune di: Montemilone | |
| | Località: Bosco delle Rose | |
| | Riferimenti IGM: 175 II SE | |
| CMM: | CMA: 2021 | VRPR: - |
| OGM: | dati bibliografici da ricognizione territoriale | |
| OGD : | Insediamento | |
| OGT: | Insediamento/insediamento produttivo. | |
| Descrizione: E' stata individuata un'area ampia 5000 mq. (n. 30), caratterizzata dalla presenza di frammenti di ceramica d'impasto. Una seconda area di circa 600 mq., è posta nei pressi della masseria, ed è caratterizzata dalla presenza di tegole curve, ceramica d'impasto, comune, a vernice nera e di anfore; fonti orali indicano la presenza di strutture in laterizi, ora non visibili, identificabili con una fornace. | | |
| DTR : | Età Preistoric; Età Preromana-Età romana | |
| BIBR: | Ager Venusinus I, p.30, nn. 81-82 | |
| PAD: | PAV: | VRPR: |

97

| | | |
|--|---|----------------|
| Immagine: | | |
| Tipo di Modulo: VRP | CDR: 17 | CMR: |
| VRPD: | Provincia di: Potenza | |
| Definizione: Area frr. fittili/abitato | Comune di: Montemilone | |
| | Località: Toppa di Francia | |
| | Riferimenti IGM: 175 II SE | |
| CMM: | CMA: 2021 | VRPR: - |
| OGM: | dati bibliografici da ricognizione territoriale | |
| OGD : | Insediamento | |

| | | |
|---------------------|---|--------------|
| OGT: | edificio rurale | |
| Descrizione: | Area di circa 200 mq., caratterizzata dalla presenza di frammenti laterizi, ceramica comune e scapoli calcarei. | |
| DTR : | Età Repubblicana. | |
| BIBR: | Ager Venusinus I, p.29, nn. 78 | |
| PAD: | PAV: | VRPR: |

| | | |
|--|---|----------------|
| 98 | | |
| Immagine: | | |
| Tipo di Modulo: VRP | CDR: 17 | CMR: |
| VRPD: | Provincia di: Potenza | |
| Definizione: Area fr. fittili/abitato | Comune di: Montemilone | |
| | Località: Guardiola Soprana | |
| | Riferimenti IGM: 175 II SE | |
| CMM: | CMA: 2021 | VRPR: - |
| OGM: | dati bibliografici da ricognizione territoriale | |
| OGD : | Insediamento | |
| OGT: | Struttura produttiva | |
| Descrizione: Area di circa 600 mq., caratterizzata dalla presenza di frammenti laterizi, ceramica comune e scapoli calcarei. | | |
| DTR : | Età preromana | |
| BIBR: | Ager Venusinus I, p.29, nn. 77 | |
| PAD: | PAV: | VRPR: |

| | | |
|---|---|----------------|
| 99 | | |
| Immagine: | | |
| Tipo di Modulo: VRP | CDR: 17 | CMR: |
| VRPD: | Provincia di: Potenza | |
| Definizione: Area fr. fittili/abitato | Comune di: Montemilone | |
| | Località: Guardiola Soprana | |
| | Riferimenti IGM: 175 II SE | |
| CMM: | CMA: 2021 | VRPR: - |
| OGM: | dati bibliografici da ricognizione territoriale | |
| OGD : | Insediamento | |
| OGT: | Insediamento rurale | |
| Descrizione: un'area ampia circa 1500 mq, posta nei pressi del torrente Lampeggiano, caratterizzata dalla densa presenza di frammenti laterizi, ceramica a vernice nera, sigillata italica e africana D e scapoli calcarei. | | |

| | | |
|--------------|--------------------------------|--------------|
| DTR : | Età repubblicana | |
| BIBR: | Ager Venusinus I, p.29, nn. 13 | |
| PAD: | PAV: | VRPR: |

| | | |
|--|--|----------------|
| 100 | | |
| Immagine: | | |
| Tipo di Modulo: VRP | CDR: 17 | CMR: |
| VRPD: | Provincia di: Potenza | |
| Definizione: Area fr. fittili/abitato | Comune di: Montemilone | |
| | LaCorreggia | |
| | Riferimenti IGM: 175 II SE | |
| CMM: | CMA: 2021 | VRPR: - |
| OGM: | dati bibliografici da ricognizione territoriale | |
| OGD : | Insediamento | |
| OGT: | Insediamento rurale | |
| Descrizione: Aree di dispersione di fr. ceramici, ampie tra i 600/1500 mq, riferibili a strutture abitative rurali di epoca imperiale e tardo imperiale (nn. 25, 95-97) con frequentazioni che arrivano fino al tardo-antico (n. 98, 101-102). | | |
| DTR : | Età repubblicana | |
| BIBR: | Ager Venusinus I, pp.33-34, nn. 25, 95-98, 101-102 | |
| PAD: | PAV: | VRPR: |

| | | |
|--|---|----------------|
| 101 | | |
| Immagine: | | |
| Tipo di Modulo: VRP | CDR: 17 | CMR: |
| VRPD: | Provincia di: Potenza | |
| Definizione: Area fr. fittili/abitato | Comune di: Montemilone | |
| | Località: Piani di Federico | |
| | Riferimenti IGM: 175 II SE | |
| CMM: | CMA: 2021 | VRPR: - |
| OGM: | dati bibliografici da ricognizione territoriale | |
| OGD : | Insediamento | |
| OGT: | Insediamento rurale | |
| Descrizione: Aree di dispersione di fr. ceramici, ampie tra i 600/1500 mq, rinvenute lungo il torrente Lampeggiano, riferibili a strutture abitative rurali di epoca imperiale | | |
| DTR : | Età imperiale | |
| BIBR: | Ager Venusinus I, p.17 nn. 5-6 | |
| PAD: | PAV: | VRPR: |

| | | |
|---|---|----------------|
| 102 | | |
| Immagine: | | |
| Tipo di Modulo: VRP | CDR: 17 | CMR: |
| VRPD: | Provincia di: Potenza | |
| Definizione: Area frr. fittili/abitato | Comune di: Montemilone | |
| | Località: Ponte di Costanzo | |
| | Riferimenti IGM: 175 II SE | |
| CMM: | CMA: 2021 | VRPR: - |
| OGM: | dati bibliografici da ricognizione territoriale | |
| OGD : | Insediamento | |
| OGT: | Insediamento rurale | |
| Descrizione: E' stata individuata un'area ampia circa 2500 mq. posta a breve distanza dal sito 107, caratterizzata dalla presenza di laterizi, scapoli calcarei, frammenti di macine circolari, ceramica comune, ceramica a vernice nera, sigillata italica e africana A, anfore e <i>dolia</i> ; sono stati rinvenuti inoltre frammenti di parete di fornace e scarti di lavorazione di laterizi. Interpretabile come insediamento rurale che dopo una fase preromana, si struttura in età romana come una villa con parte produttiva annessa. | | |
| DTR : | Età preromana | |
| BIBR: | Ager Venusinus I, p.18 n.8 | |
| PAD: | PAV: | VRPR: |

| | | |
|--|---|----------------|
| 103 | | |
| Immagine: | | |
| Tipo di Modulo: VRP | CDR: 17 | CMR: |
| VRPD: | Provincia di: Potenza | |
| Definizione: Area frr. fittili/abitato | Comune di: Montemilone | |
| | Località: Le coste | |
| | Riferimenti IGM: 175 II SE | |
| CMM: | CMA: 2021 | VRPR: - |
| OGM: | dati bibliografici da ricognizione territoriale | |
| OGD : | Insediamento | |
| OGT: | Villa rurale | |
| Descrizione: E' stata individuata un'area ampia circa 3000 mq., posta nei pressi della Fontana Palmarocchia, caratterizzata dalla presenza di frammenti laterizi, coppi striati, <i>spatheia</i> , vernice nera e sigillata italica. | | |
| DTR : | Età preromana | |
| BIBR: | Ager Venusinus I, p.19 n.2 | |
| PAD: | PAV: | VRPR: |

| | | |
|--|---|----------------------------|
| 104 | | |
| Immagine: | | |
| Tipo di Modulo: VRP | CDR: 17 | CMR: Barbara Taddei |
| VRPD: | Provincia di: Barletta Andria Trani | |
| Definizione: | Comune di: Minervino Murge | |
| | Località: Picciano | |
| | Riferimenti IGM: 176 III-NO (LAMALUNGA) | |
| CMM: archeologia preventiva | CMA: 2021 | VRPR: basso |
| OGM: | dati bibliografici | |
| OGD: | insediamento | |
| OGT: | | |
| Descrizione: Insediamento preclassico localizzato a circa 5 km ad ovest di Minervino Murge. Codice Carta Beni Culturali Regione Puglia: BTBIS000127 | | |
| DTR: | Età Arcaica (VII-VI sec. a.C.) | |
| BIBR: | http://cartapulvia.it/ | |
| PAD: | PAV: | VRPR: |

5 . VERIFICA PREVENTIVA DELL'INTERESSE ARCHEOLOGICO

5.1. AREE SOTTOPOSTE A VINCOLO ARCHEOLOGICO

Le opere di progetto non interferiscono con nessuna delle aree di vincolo (ex L. 1089/39; D. Lgv. 42/2004 art. 142 lett. m.)³² ricadenti nel comune di Venosa -PZ- e Lavello-PZ- e che rientrano nell'areale di 5km preso in esame (**ALLEGATO A 4.1, -carta archeologica**):

Loc. Tufarello (vincolo istituito con D.M. 12.11.80);

Loc. Loreto (vincolo istituito D.S. del 19.12.80 (mod. D.S. 15.09.80, D.S. 16.05.79);

Posta di Scioscia (vincolo istituito in data con D.M. 29.03.77);

Il vincolo archeologico più prossimo all'area di progetto è **Posta di Scioscia**, distante 2,4Km dall'aerogeneratore WGT01.

5.2. VIABILITÀ STORICA E INTERFERENZE TRATTURALI

Degli itinerari storici individuati nell'ambito degli studi sulla viabilità antica della regione³³, otto sono i tratturi che interessano l'area in esame, ricadenti nei comuni di Montemilone e Venosa, sottoposti a tutela integrale in attuazione del **D.M. 22/12/1983**. Si tratta dei **Regi Tratturi** utilizzati per la transumanza a partire dal XIII secolo con l'istituzione della *Mena delle pecore* in Puglia e con l'imposizione della *Regia Dogona per le pecore* da parte di Alfonso I d'Aragona³⁴.

Si elencano di seguito, per completezza del quadro archeologico, i tratturi rientrano nell'area di indagine seguendo la numerazione e la cartografia messa a disposizione dall'Ufficio Tutela della SABAP-Basilicata (**ALLEGATO A 4.1, carta archeologica**)

| N° tratturo | DENOMINAZIONE | Fg. CATASTALE |
|-------------|--|---|
| 12 | Regio Trattarello Lavello-Minervino | Lavello Fg.17-16-9-18-21 |
| 14/20 | Regio Trattarello Stornara-Montemilone | Lavello Fg.2-8-17/ Montemilone Fg. 1 |
| 19/22 | Regio Trattarello Melfi-Castellaneta | Venosa Fg. 5-6-7-8-9-10-12-23-24-25-40-41 |
| 21 | Regio Trattarello Canosa-Monteserico-Palmira | Montemilone Fg. 10-15-25-30-31-37-39 |
| 23 | Regio Trattarello Venosa-Ofanto | Venosa Fg. 14-16- |
| 24 | Regio Trattarello di Notarchirico | Venosa Fg. 49-50-38-39 |

³² http://www.archeobasilicata.beniculturali.it/WA_Vincoli_Espropri.aspx.

³³ Da ultimo Marchi 2019 a cui si rimanda per tutta la bibliografia precedente.

³⁴ Con la *Prammastica* del 1 agosto 1447 Alfonso I costituiva la Dogana della Mena delle Pecore che prevedeva una serie di percorsi obbligati per gli spostamenti, soggetti a dazi.

Le opere in progetto non interferiscono con la rete tratturale vincolata. Il tracciato del cavidotto di collegamento alla WTG 02 e WTG 08 nel tratto che attraversa i piani di Ariaccia segue un percorso che passa in prossimità del tratto iniziale del **Regio Tratturello Stornara-Montemilone nr. 20** senza interessarne l'area di sedime.

5.3. VINCOLI MONUMENTALI(ARTT. 10 E 45) E PAESAGGISTICI (ART.136)

Dei Beni Monumentali censiti nell'ambito del sistema delle tutele (D.Lgs. n° 42/2004) che rientrano entro nell'areale di 5 Km dall'area di progetto, 10 sono quelli ricadenti nei comuni di Montemilone, Lavello e Venosa. Sono tutti posti tra i 2 e i 4 Km dall'area di progetto, fatta eccezione per la Masseria Casone (ex Il Casone) che dista 1,6 km dall'aerogeneratore **WTG 1**.

| Comune | Descrizione | Fg. catastale | nota |
|-------------|---|---|---|
| Montemilone | Chiesa Della Madonna del Bosco ³⁵ | | SABAP Basilicata http://www.comune.montemilone.pz.it/Storia.php . |
| Montemilone | Masseria Torre Quinto | F. 9; P. 53 (fabbricato) | SABAP Basilicata Bene sottoposto a vincolo con D.M. del 08/10/1992 |
| Lavello | Masseria Bosco delle Rose | F. 60; P. 202 (fabbricato); F. 60; P. 202 (fabbricato) | SABAP Basilicata Bene sottoposto a vincolo con D.M. del 21/08/1995 |
| Lavello | Masseria Saraceno-Quaranta (ex Il Casone) | F. 2; P. 7 (terreno e altro fabbricato); F. 2; P. 7 (fabbricato - masseria) | SABAP Basilicata Bene sottoposto a vincolo con D.M. del 27/08/1998; D.M. del 08/02/1997 |
| Lavello | Masseria di Giustino Fortunato | F. 17; P. 12, 122, 123 (parte); F. 17; P. 96, 97, 123 (parte) | SABAP Basilicata Bene sottoposto a vincolo con D.M. del 27/09/1989 |
| Venosa | Masseria Finocchiaro | F. 63; P. 14, 202 | D.M. del 19/11/1992 |
| Venosa | Masseria Matinella-Veltri | F. 25; P. 40 | SABAP Basilicata Bene sottoposto a vincolo con D.M. del 27/02/1992 |
| Venosa | Masseria Trentangeli (Ex Casino Trentangioli) | F. 12; P. 56 (terreno); F. 12; P. 56 (fabbricato) | SABAP Basilicata Bene sottoposto a vincolo con D.M. del 02/10/1992 |
| Venosa | Masseria Casone (ex il Casone) | F. 4; P. 2 (terreno); F. 4; P. 2 (fabbricato) | SABAP Basilicata Bene sottoposto a vincolo con D.M. del 08/10/1992 |

³⁵ chiesa della Madonna del Bosco non figura tra i monumenti censiti dal D.Lgs. n° 42/2004 (artt. 10 e 45) e viene qui indicato per completezza del quadro storico-archeologico

Non sono presenti vincoli di natura paesaggistica (art. 136)³⁶.

5.4 AREE NON IDONEE

Sono compresi in questa macroarea i beni ed ambiti territoriali sottoposti a tutela del paesaggio e del patrimonio storico artistico e archeologico ai sensi del D. Lgs n.42/2004 e s.m.i. (Codice dei beni culturali e paesaggio), del D.M. 10/09/2010 ai sensi P.I.E.A.R. (L.R. N. 1/2010) e delle Linee Guida di cui Allegati "A", "B" e "C" della L.R. n. 54/2015, così come indicato nella tabella di sintesi.

| INDIVIDUAZIONE DELLE AREE E DEI SITI NON IDONEI SECONDO IL D.M. 10/09/2010, ai sensi del P.I.E.A.R. (L.R. N. 1/2010) e delle Linee Guida di cui agli Allegati "A", "B" e "C" della L.R. n. 54/2015 | | | | |
|---|---------------|-------------------|------------------------------------|------------|
| Elenco Aree e Siti non Idonei | D.Lgs 42/2004 | Buffer P.I.E.A.R. | Buffer L.R.54/2015 -- I.R. 38/2018 | |
| | m | m | m | verificato |
| Siti inseriti nel patrimonio mondiale dell'UNESCO | | - | 8000 | |
| Beni monumentali (artt. 10, 12 e 46 del D.Lgs. n.42/2004) | 100 | 1000 | 3000 | |
| Beni e siti e archeologici, storico-monumentali ed architettonici | 100 | 1000 | 1000 | |
| Zone d'interesse archeologico (art.142 lett. m D.Lgs. n.42/2004) | - | - | 0 | |
| Beni archeologici tutelati <i>ope legis</i> (artt.136 e 157 D.Lgs. n.42/2004) | - | - | 0 | |
| Aree vincolate <i>ope legis</i> (ai sensi degli artt. 10, 12, 14, 45, 46 del D.Lgs. 42/2004) | 100 | 1000 | 1000 | |
| Territori costieri | 300 | 1000 | 5000 | |
| Territori contermini ai laghi ed invasi artificiali | 300 | 150 | 1000 | |
| Fiumi, torrenti e corsi d'acqua (art.142 c.1 let.c D.Lgs. n.42/2004) | 150 | 150 | 500 | |
| Rilievi sopra i 1.200 m s.l.m. | | 0 | 0 | |
| Aree assegnate alle università agrarie e zone gravate da usi civici | | 0 | 0 | |
| Percorsi tratturali | 100 | 0 | 200 | |
| Aree comprese nei Piani Paesistici di Area Vasta soggette a vincolo di conservazione A1 e A2 e a verifica di ammissibilità | | 0 | 0 | |
| Aree di crinale individuate dai Piani Paesistici di Area Vasta come elementi lineari di valore elevato | | 0 | 0 | |
| Centri urbani | | 1000 | 3000 | |

³⁶Fonte: www.vincolibasilicata.beniculturali.it/

| | | | | |
|--|-----|-------|----------------|---|
| Centri storici (zona A) | | 0 | 5000 | |
| Aree protette (Parchi e Riserve naturali regionali e statali) | | 0 | 1000 | |
| Zone Umide | | 150 | 1000 | |
| Oasi WWF | | 0 | 0 | |
| Rete Natura 2000 | | 0 | 1000 | |
| IBA (Important Birdlife Area) | | - | 0 | |
| Rete Ecologica | | - | 0 | |
| Alberi monumentali | | - | 500 | |
| Boschi | 100 | 0 | 0 | |
| Vigneti DOC | | - | 0 | |
| Territori caratterizzati da elevata capacità d'uso del suolo | | - | 0 | |
| Aree a rischio idrogeologico medio-alto ed aree soggette a rischio idraulico, comprese le aree individuate dai Piani Stralcio dell'AdB | | 0 | 0 | |
| Distanza minima tra gli aerogeneratori [3*diametro] orizzontalmente | | | 600 L.R. 38/18 | |
| Distanza minima tra gli aerogeneratori [3*diametro] orizzontalmente | | 450 | | |
| Distanza minima tra gli aerogeneratori [6*diametro] parallelamente | | 900 | | |
| Distanza minima dalle abitazioni [2,5*(htorre+raggio)] | | 507,5 | - | |
| Distanza minima dalle fabbricati | | 300,0 | - | |
| Distanza minima da strade statali e autostrade | | 300 | - | |
| Distanza minima da strade provinciali e dalle strade di accesso alle abitazioni | | 200 | - | - |
| Distanza minima da strade comunali | | | 200 L.R. 38/18 | - |

I poligoni che sono stati ricavati dalla perimetrazione delle aree così definite, non costituiscono una delimitazione topografica con valore esclusivo, ma intendono svolgere la funzione, prevista dal citato allegato 3 del D.M. 10/09/2010, di “offrire agli operatori un quadro certo e chiaro di riferimento ed orientamento per la localizzazione dei progetti, [...] **non configurandosi come divieto preliminare**”

In queste aree ricade parte del territorio venosa e Lavello (area perimetrata in marrone in cartografia).

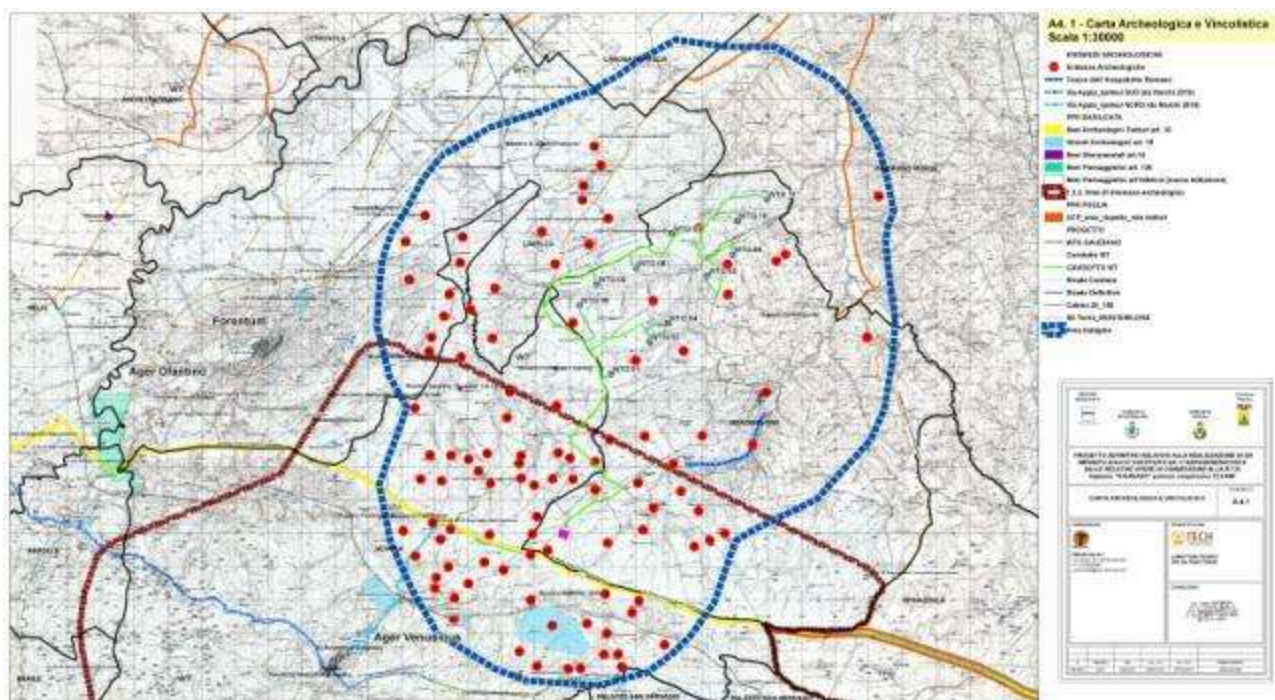


Fig. 5 –In marrone l'estensione dell'area non idonea (in marrone) all'interno dell'area di indagine (in blu).

5.5. DELIMITAZIONE AREE DI INTERESSE ARCHEOLOGICO EX ART.142 COMM1 LET. M. D.LGS N.42/2004. DGR N.754/200³⁷

Nell'ambito del procedimento, in itinere, del Piano Paesaggistico della Regione Basilicata, con DGR n.754/2020, sono state definite 5 aree di interesse archeologico, perimetrare all'interno delle aree di interesse già individuate nell'Allegato A delle L.R. 54/2015, a valle di un percorso di analisi e approfondimento tecnico-scientifico.

Sono tre recenti ipotesi di perimetrazione che ricadono nel comprensorio territoriale in cui si colloca l'area di progetto. **“Forentum”**³⁸ interessa il centro abitato di Lavello e il settore nord-occidentale del comprensorio comunale, inquadrato topograficamente dal Tratturo nr.12 Regio Tratturello Lavello-Minervino ad ovest e nord-ovest e dalla S.S.93 lungo i limiti orientale e meridionale.

L'“**Ager Ofantino**” e l'“**Ager Venosisun**” interessano invece un più ampio comparto territoriale compreso entro i limiti amministrativi dei comuni di: Barile, Forenza, Ginestra, Maschito, Palazzo San Gervasio, Rapolla, Venosa, Lavello e Montemilone. Questo ambito territoriale è culturalmente definito area daunia³⁹, punto d'incontro distinte entità culturali: Dauni e Peuceti da una parte e le popolazioni “nord-lucane”

³⁷ Nota 9430 del 13.01. 2021.

³⁸ Fonte:http://rsdi.regione.basilicata.it/downloadProd/PianoPaesaggisticoRegionale/Documenti/dm_beni_culturali_ambientali.pdf

³⁹ Marchi 2010, pp. 29-34; Tagliente 1999, pp. 393-400.

gravitanti nell'area del potentino dall'altra. Nel corso del V secolo a.C., l'arrivo di nuclei sannitici dall'area appenninica, ben documentato in tutto il comprensorio dall'uso della lingua osca in un insediamento daunio⁴⁰, sottolinea la centralità di quest'area nella fitta rete di contatti e scambi culturali in atto dall'età arcaica alla conquista romana quando questo territorio sarà inserito nella *regio II*⁴¹.

Le indagini topografiche condotte in questo comparto territoriale coordinate da M. L. Marchi hanno registrato la presenza di numerosi siti archeologici ricostruendo l'organizzazione del territorio dall'età preistorica all'età medioevale⁴².

Le più recenti indagini di archeologica preventiva, legate alle attività edili relative alla realizzazione di grandi impianti eolici che hanno interessato, a partire dal 2014, il settore nord-occidentale del comprensorio comunale, hanno permesso di aggiungere ulteriori dati relativi alla frequentazione dall'età del ferro all'età romana e medioevale.

L'area è interessata da una fitta e capillare rete di piccoli insediamenti (fattorie, villaggi con necropoli, ville e aree sacre) e dai resti della rete viaria antica, che inquadra verso sud e verso est questo areale, e in particolar modo dal tracciato della principale viabilità di epoca romana, la *Via Appia*.

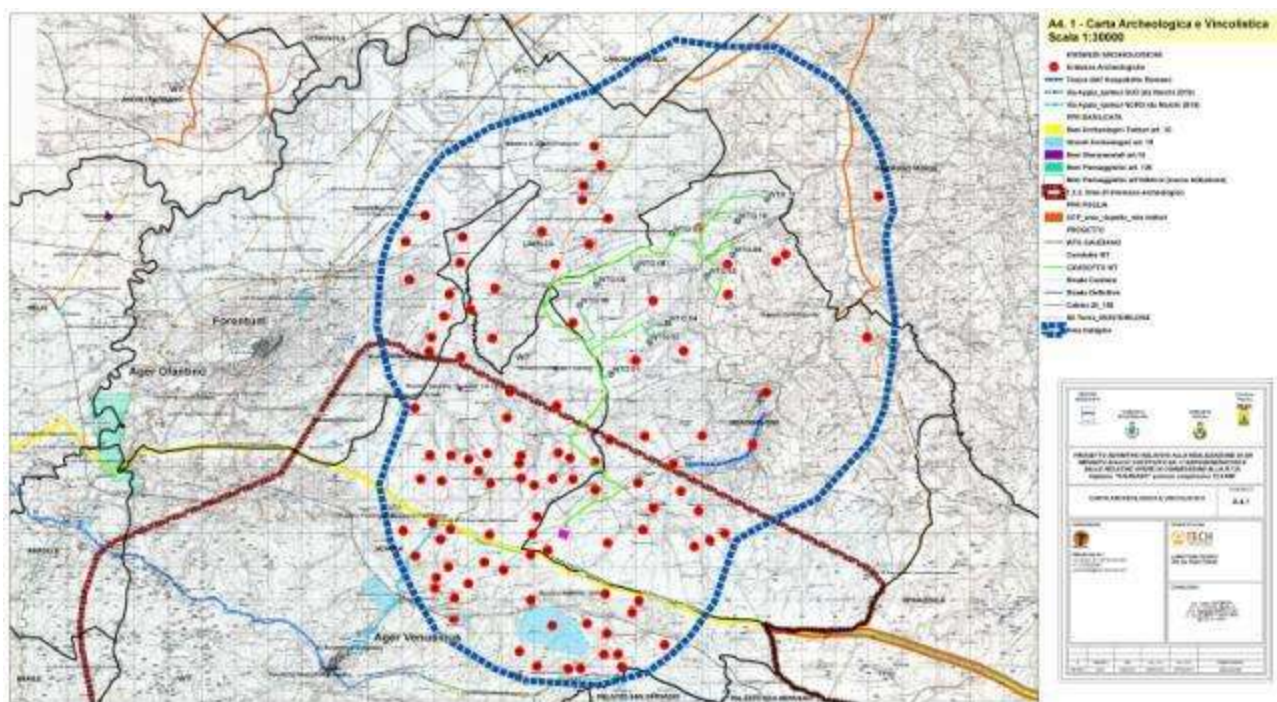


Figura 6 -Stralcio Carta archeologica e dei vincoli (All. A4.1).
In azzurro l'ipotesi di perimetrazione (Vincoli paesaggistici art.142- let m.).

⁴⁰ Marchi 2010, pp. 29-44, con la relativa bibliografia.

⁴¹ Ead. 2008, p. 51. Sulle dinamiche di trasformazione dei centri indigeni in epoca romana si rimanda in ultimo al contributo di H. Di Giuseppe 2020, pp. 605-612.

⁴² Marchi 2010.

Gli interventi progettuali ricadono in questo areale. Si fa tuttavia presente che il progetto oltre ad essere finalizzato alla produzione della cosiddetta energia elettrica “pulita”, ben si inquadra nel disegno nazionale di incremento delle risorse energetiche utilizzando fonti alternative a quelle di sfruttamento dei combustibili fossili, ormai reputate spesso dannose per gli ecosistemi e per la salvaguardia ambientale. La realizzazione di questi ultimi viene ritenuta una corretta strada per la realizzazione di fonti energetiche alternative principalmente in relazione ai requisiti di rinnovabilità e inesauribilità, assenza di emissioni. A fine cantiere tutte le aree non necessarie alla fase di regime verranno opportunamente ridimensionate: le aree verranno rinaturalizzate con interventi di ingegneria naturalistica: le scarpate (sia degli scavi che dei riporti) verranno inerbite con fascinate e/o cordunate con essenze arboree autoctonee mentre tutti le altre aree non necessarie nella fase di regime verranno restituite alle precedenti coltivazioni. A rinaturalizzazione avvenuta, i materiali eccedenti che non vanno a compensazione verranno portati in discarica autorizzata.

5.6. IL TELERILEVAMENTO E LA RICOGNIZIONE ARCHEOLOGICA. METODOLOGIA

5.6.1. IL TELERILEVAMENTO

Per quanto concerne il rilevamento a distanza, il territorio oggetto di indagine risulta intensamente e capillarmente sfruttato ad uso agricolo, soprattutto cereali. L'utilizzo di grandi mezzi per le arature fa sì che le anomalie da foto aerea siano sempre minori, inoltre la presenza di numerosi canali naturali e fossili, incidono il suolo e cambiando costantemente corso, lasciano tracce di cosiddetti paleo alvei, che coprono altre anomalie.

Per la lettura delle anomalie fotografiche sono stati utilizzati diversi fotogrammi, sia da google earth, da flash earth, sono stati visionati i fotogrammi storici del 1953 e del 1955 .

ANOMALIA FOTOGRAFICA AF 01

DATI AMMINISTRATIVI E GEOGRAFICI

Provincia **Potenza**
Comune **Montemilone**
Località la Forestella – valle Cugno d’Elice
Coordinate : N 41°3’4,92” E15°54’26,66”

DATI IDENTIFICATIVI

Tipo **anomalia da umidità e vegetazione**
Descrizione anomalia lineare di forma subcircolare, di colore biancastro.
Interpretazione v illa rustica

note: confermata dalla ricognizione e dalla letteratura archeologica la presenza di un vicus, a circa 200 m a est indicata dalla freccia è possibile individuare una seconda anomalia, pertinente, molto probabilmente alla presenza di un altro nucleo.

Foto



ANOMALIA FOTOGRAFICA AF 02

DATI AMMINISTRATIVI E GEOGRAFICI

Provincia **Potenza**
Comune **Montemilone**
Località la Forestella – valle Cugno d’Elice
Coordinate : N 41°3’16,77” E15°54’24,04”

DATI IDENTIFICATIVI

Tipo **anomalia da umidità e vegetazione**
Descrizione anomalia lineare di forma subcircolare, di colore biancastro.
Interpretazione villa rustica
note: confermata dalla ricognizione e dalla letteratura archeologica la presenza di un vicus

Foto



ANOMALIA FOTOGRAFICA AF 03

DATI AMMINISTRATIVI E GEOGRAFICI

Provincia **Potenza**
Comune **Montemilone**
Località **contrada Valle Castagna- Valle Cornuta Soprana**
Coordinate : N 41°3'3,35" E15°56'7,85"

DATI IDENTIFICATIVI

Tipo **anomalia da umidità e vegetazione**
Descrizione **anomalia lineare di forma subrettangolare, di colore nerastro.**
Interpretazione **villa rustica**
note: **il terreno è intensamente sfruttato, pertanto vi sono numerose tracce di risalita di umidità**

Foto



ANOMALIA FOTOGRAFICA AF 04

DATI AMMINISTRATIVI E GEOGRAFICI

Provincia **Potenza**
Comune **Montemilone**
Località **Forno**
Coordinate : N 41°4'23,84" E15°57'9,71"

DATI IDENTIFICATIVI

Tipo **anomalia da umidità e vegetazione**
Descrizione **anomalia lineare di forma subrettangolare, di colore nerastro.**
Interpretazione **insediamento?**

note: il terreno è intensamente sfruttato, pertanto vi sono numerose tracce di risalita di umidità

Foto

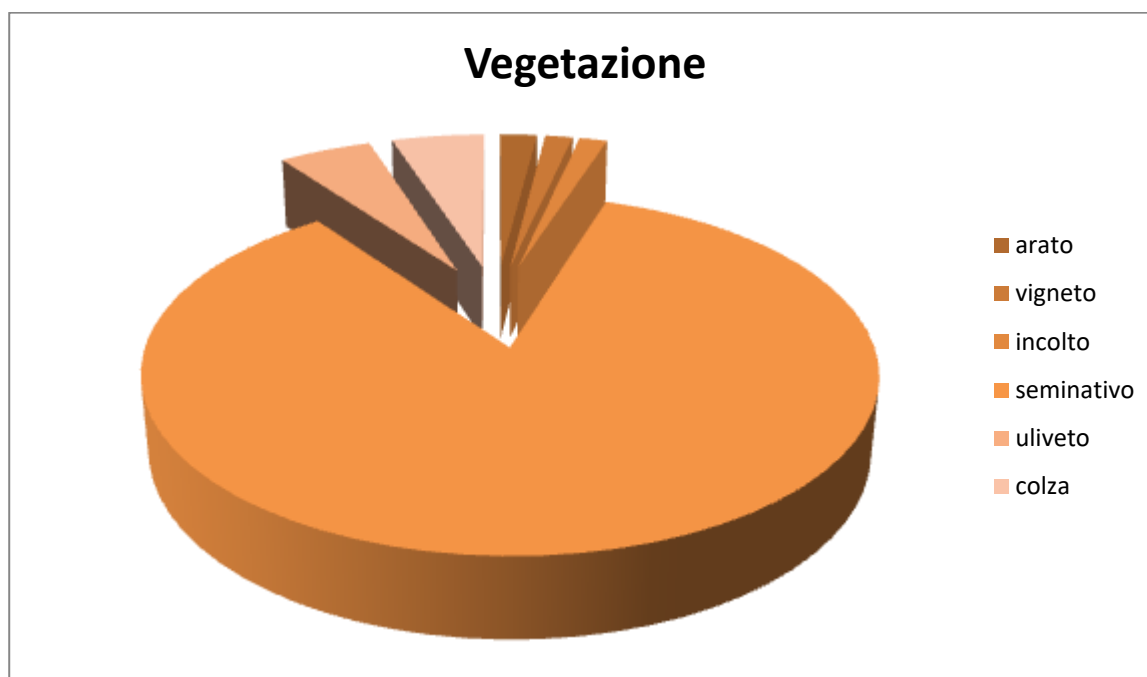


5.5.2 LA RICOGNIZIONE

La ricognizione è stata condotta nel mese di Gennaio 2021, con due operatore a 5 m di distanza.

Per le piazzole la superficie ricognita è di circa 100 x 100 m, mentre per quanto concerne il cavidotto, dove possibile si copre una distanza di 30 m da un lato e dall'altro della strada.

Nella presente indagine, i terreni risultavano destinati a seminativo per circa l'85%, il 5% era adibito a uliveto, il 5% a colza e il rimanente 5 % era destinato a vigneto (1,5) incolto (1,5), arato (2), seminativo alto (0.5).



Per quanto concerne la visibilità, nella scala di valori da 1 a 5, sono stati utilizzati tre valori, 5 per le particelle arate, 4 per il seminativo basso e la colza, l'ulivato, 2 per le aree a scarsa visibilità, seminativo alto 20 cm e le aree con copertura di vegetazione spontanea (come quelle con il bambù).

Quando sono stati individuati aloni di dispersione di materiale, si è passato ad una ricognizione infra-site, a maglia più stretta, 2 x 2 sempre con due ricognitori, per cercare di definire la superficie reale dell'evidenza e verificare lo spargimento del materiale per le pendenze e le lavorazioni. I siti sono confluiti in schede di unità topografica. Per la ricognizione sono state realizzate apposite schede definite di unità di ricognizione, che frammentano le unità territoriali per rendere più leggibile il lavoro. Queste unità territoriali sono state evidenziate come rettangoli all'interno della planimetria.

| SCHEDA DI UNITA' DI RICOGNIZIONE n° 1 | | UR 1 |
|---|--------------------------------------|---|
| Località Sterpara Sottana , Perillo Soprano | Anno 2021 | Data 10/ gennaio 2021 |
| UBICAZIONE DELL'AREA | | |
| Comune Montemilone- Venosa | Provincia PZ | IGM 175II - SE (MEZZANA DEL CANTORE) |
| Comune Montemilone Foglio: 32 particelle: 66, 49, 253, 36, 56, 57, 2,244-245-138-139-253-58-160-159-102-129-38-103-369-325-161-136-95-137-138-139-244-245-2-5000-5001-5002 Venosa foglio17 particelle 75-148-98-41-39-175-96-37-35-31-30-87-27-107-108-23-24-25-99-20-19-17-16-14-10-11-9-6 Foglio 16 particelle 35-133-19-131-38-136-20-39-40-83-287-337 | | |
| Tipo cavidotto esterno dal parco alla sottostazione Area di fr.: qualche frammento di laterizio molto sminuzzato si rinviene a nord della particella 287, foglio 16, comune di Venosa | | |
| DESCRIZIONE DELL'AREA | | |
| Posizionamento l'area è pianeggiante , a sud del comune di Montemilone | | |
| Vincoli Assenti | | |
| Stato di conservazione Buono | | |
| Rischio: basso/nullo | | |
| Morfologia della superficie pianeggiante | | |
| SEZIONI ESPOSTE | | |
| Ubicazione | Descrizione stratigrafica | |
| orientamento | misure | |
| CONDIZIONI DEL TERRENO | | |
| Uso del suolo coltivato | | |
| Vegetazione arato, seminativo-uliveto | | |
| Attività di disturbo | | |
| Visibilità 5-4-3 | Orientamento delle arature NS | |
| CONDIZIONI GENERALI E METODOLOGIA DI RICOGNIZIONE | | |
| Ora solare 11.00 | N. ricognitori 2 | Distanza tra i ricognitori: 5 m |
| Condizioni metereologiche Sereno | Condizioni di luce Diffusa | |
| DESCRIZIONE/OSSERVAZIONI | | |
| Resti archeologici nessuna evidenza archeologica da segnalare | | |
| Note: | | |
| DOCUMENTAZIONE FOTOGRAFICA | | |






| SCHEDA DI UNITA' DI RICOGNIZIONE n° 2 | | UR 2 |
|--|----------------------------|--------------------------------------|
| Località Strecaprete | Anno 2021 | Data 10/ gennaio 2021 |
| UBICAZIONE DELL'AREA | | |
| Comune Montemilone- Venosa | Provincia PZ | IGM 175II - SE (MEZZANA DEL CANTORE) |
| Comune Montemilone Foglio: 11particelle: 34-50-49-33-136-32 Venosa foglio16 particelle 256-213-96-224-221-253-219-251-48-216-294-326-130-132-134-136-119-118-117-53-52-116-115-51-146-51-335 Foglio 4 particelle 179-151-152-20-153-180-18-121 | | |
| Tipo cavidotto interno Area di fr.: nessuna | | |
| DESCRIZIONE DELL'AREA | | |
| Posizionamento l'area è pianeggiante , a ovest del comune di Montemilone | | |
| Vincoli Assenti | | |
| Stato di conservazione Buono | | |
| Rischio: basso/nullo | | |
| Morfologia della superficie pianeggiante | | |
| SEZIONI ESPOSTE | | |
| Ubicazione | Descrizione stratigrafica | |
| orientamento | misure | |
| CONDIZIONI DEL TERRENO | | |
| Uso del suolo coltivato | | |
| Vegetazione seminativo-colza- seminativo alto (distinto dal primo per una visibilità diversa) vigneto | | |
| Attività di disturbo | | |
| Visibilità 4 -2 | Orientamento delle arature | |
| CONDIZIONI GENERALI E METODOLOGIA DI RICOGNIZIONE | | |
| Ora solare 13.00 | N. ricognitori 2 | Distanza tra i ricognitori: 5 m |
| Condizioni metereologiche Sereno | Condizioni di luce Diffusa | |
| DESCRIZIONE/OSSERVAZIONI | | |
| Resti archeologici nessuna evidenza archeologica da segnalare | | |
| Note: | | |
| DOCUMENTAZIONE FOTOGRAFICA | | |



| SCHEDA DI UNITA' DI RICOGNIZIONE n° 3 | | UR 3 |
|---|-----------------------------------|--------------------------------------|
| Località Pezza di S. Rocco | Anno 2021 | Data 10/ gennaio 2021 |
| UBICAZIONE DELL'AREA | | |
| Comune Montemilone- Venosa | Provincia PZ | IGM 175II - SE (MEZZANA DEL CANTORE) |
| Comune Montemilone Foglio: 11particelle: 31-74-8-30-1 Venosa foglio 4, particelle 190-169-88 | | |
| Tipo cavidotto di accesso all'aerogeneratore WTG 01e WTG 01 | | |
| Area di frr.: nessuna | | |
| DESCRIZIONE DELL'AREA | | |
| Posizionamento l'area è pianeggiante , a ovest del comune di Montemilone | | |
| Vincoli Assenti | | |
| Stato di conservazione Buono | | |
| Rischio: basso/nullo | | |
| Morfologia della superficie pianeggiante | | |
| SEZIONI ESPOSTE | | |
| Ubicazione | Descrizione stratigrafica | |
| orientamento | misure | |
| CONDIZIONI DEL TERRENO | | |
| Uso del suolo coltivato | | |
| Vegetazione seminativo, colza, seminativo alto | | |
| Attività di disturbo | | |
| Visibilità 4 -2 | Orientamento delle arature | |
| CONDIZIONI GENERALI E METODOLOGIA DI RICOGNIZIONE | | |
| Ora solare 14.30 | N. ricognitori 2 | Distanza tra i ricognitori: 5 m |
| Condizioni metereologiche Sereno | Condizioni di luce Diffusa | |
| DESCRIZIONE/OSSERVAZIONI | | |
| Resti archeologici nessuna evidenza archeologica da segnalare | | |
| Note: | | |
| DOCUMENTAZIONE FOTOGRAFICA | | |



| SCHEDA DI UNITA' DI RICOGNIZIONE n° 4 | | UR 4 |
|---|-----------------------------------|--|
| Località Contrada Valle Castagna | Anno 2021 | Data 11/ gennaio 2021 |
| UBICAZIONE DELL'AREA | | |
| Comune Montemilone | Provincia PZ | IGM 175II - SE (MEZZANA DEL CANTORE) |
| Comune Montemilone Foglio: 3 ; particelle: 179-70-71-211-77-144-213-92-93-89-90-86-87 Foglio: 4 particelle: 121-223-34-71-72-73-74-125-75-76-128-166-167-168-169-170-78-77-52-172-156-158 | | |
| Tipo cavidotto di accesso all'aerogeneratore WTG 03 e WTG 03 Area di fr.: nessuna | | |
| DESCRIZIONE DELL'AREA | | |
| Posizionamento l'area è collinare. Lievemente ondulata, a nord-ovest del Comune di Montemilone | | |
| Vincoli Assenti | | |
| Stato di conservazione Buono | | |
| Rischio: basso/nullo | | |
| Morfologia della superficie collinare, molto diversificata | | |
| SEZIONI ESPOSTE | | |
| Ubicazione | Descrizione stratigrafica | |
| orientamento | misure | |
| CONDIZIONI DEL TERRENO | | |
| Uso del suolo coltivato | | |
| Vegetazione seminativo, colza, arato | | |
| Attività di disturbo | | |
| Visibilità 4 | Orientamento delle arature | |
| CONDIZIONI GENERALI E METODOLOGIA DI RICOGNIZIONE | | |
| Ora solare 09:00 | N. ricognitori 2 | Distanza tra i ricognitori: 5 m |
| Condizioni metereologiche nuvoloso | Condizioni di luce Diffusa | |
| DESCRIZIONE/OSSERVAZIONI | | |
| Resti archeologici nessuna evidenza archeologica da segnalare | | |
| Note: | | |
| DOCUMENTAZIONE FOTOGRAFICA | | |




Consulenza: **Autokton Soc Coop**
Proponente: **Nausicaa srl**

PROGETTO DEFINITIVO

Progetto per la realizzazione di un impianto eolico costituito da 11 turbine e relative opere di connessione da realizzarsi nei comuni di Montemilone e Venosa (PZ)



| SCHEDA DI UNITA' DI RICOGNIZIONE n° 5 | | UR 5 |
|---|-----------------------------------|--|
| Località Contrada Valle Castagna-valle Cornuta Soprana | Anno 2021 | Data 11/ gennaio 2021 |
| UBICAZIONE DELL'AREA | | |
| Comune Montemilone | Provincia PZ | IGM 175II - SE (MEZZANA DEL CANTORE) |
| Comune Montemilone Foglio: 4 particelle: 159-163-171-147-148 | | |
| Tipo cavidotto di accesso all'aerogeneratore WTG 04 e WTG 04 | | |
| Area di fr.: lungo il cavidotto di accesso si rinvencono diversi frammenti di laterizio, non è riconoscibile un nucleo, forse a causa della copertura totale con visibilità bassa delle particelle con bambù. | | |
| DESCRIZIONE DELL'AREA | | |
| Posizionamento l'area è su un pianoro che domina le vallate circostanti e in particolare a sud la cd Valle Cornuta, a est la valle Cornuta di Mezzo | | |
| Vincoli Assenti | | |
| Stato di conservazione Buono | | |
| Rischio: medio-basso | | |
| Morfologia della superficie pianoro | | |
| SEZIONI ESPOSTE | | |
| Ubicazione | Descrizione stratigrafica | |
| orientamento | misure | |
| CONDIZIONI DEL TERRENO | | |
| Uso del suolo coltivato | | |
| Vegetazione bambù con vegetazione spontanea molto fitta | | |
| Attività di disturbo | | |
| Visibilità 2 | Orientamento delle arature | |
| CONDIZIONI GENERALI E METODOLOGIA DI RICOGNIZIONE | | |
| Ora solare 10:00 | N. ricognitori 2 | Distanza tra i ricognitori: 5 m |
| Condizioni metereologiche nuvoloso | Condizioni di luce Diffusa | |
| DESCRIZIONE/OSSERVAZIONI | | |
| Resti archeologici si segnala la presenza di alcuni frammenti (con densità di circa 2 x mq) di laterizi e coppi. CFR UT 1 | | |
| Note: | | |
| DOCUMENTAZIONE FOTOGRAFICA | | |





| | | |
|--|-----------------------------------|--|
| SCHEDA DI UNITA' DI RICOGNIZIONE n° 6 | | UR 6 |
| Località La Forestella – Valle Cugno d'Elice | Anno 2021 | Data 11/ gennaio 2021 |
| UBICAZIONE DELL'AREA | | |
| Comune Montemilone-venosa | Provincia PZ | IGM 175II - SE (MEZZANA DEL CANTORE) |
| Comune Venosa Foglio: 3 particelle: 91-158-95-94-75-76-74-73-97-96-71-155-152-100-102-104-184-161-162-7 | | |
| Comune Montemilone Foglio: 3; particelle: 13-96-63-95-64-46-48-66-67-100-82-104 | | |
| Tipo cavidotto di accesso all'aerogeneratore WTG 09 e WTG 09 | | |
| Area di frr.: lungo il cavidotto di accesso si rinvencono diversi nuclei di materiale con densità ≥ 30 x mq | | |
| DESCRIZIONE DELL'AREA | | |
| Posizionamento l'area è su un pianoro che domina le vallate circostanti | | |
| Vincoli Assenti | | |
| Stato di conservazione Buono | | |
| Rischio: alto lungo il cavidotto, medio-basso sull'area dell'aerogeneratore | | |
| Morfologia della superficie pianoro | | |
| SEZIONI ESPOSTE | | |
| Ubicazione | Descrizione stratigrafica | |
| orientamento | misure | |
| CONDIZIONI DEL TERRENO | | |
| Uso del suolo coltivato | | |
| Vegetazione seminativo basso, incolto, arato | | |
| Attività di disturbo | | |
| Visibilità 5-4-2 | Orientamento delle arature | |
| CONDIZIONI GENERALI E METODOLOGIA DI RICOGNIZIONE | | |
| Ora solare 12:30 | N. ricognitori 2 | Distanza tra i ricognitori: 5 m |
| Condizioni metereologiche nuvoloso | Condizioni di luce Diffusa | |
| DESCRIZIONE/OSSERVAZIONI | | |
| Resti archeologici si segnala la presenza di numerosi frammenti soprattutto di laterizi e tegole piane, ma si segnala la presenza anche di ceramica da cucina e sigillata italica CFR UT 2 | | |
| Note: | | |

DOCUMENTAZIONE FOTOGRAFICA





Primo nucleo, a sud del cavidotto (ed esterno ad esso)



Secondo nucleo, con la dispersione di materiale che segue ovviamente il senso delle arature



Particolare del secondo nucleo




Terzo nucleo lungo il cavidotto di accesso a WTG 09



Terzo nucleo



Area destinata alla messa in opera della piazzola per WTG 09 priva di frammenti



IV nucleo lungo la s. p.

| SCHEMA DI UNITA' DI RICOGNIZIONE n° 7 | | UR 7 |
|---|-----------------------------------|---|
| Località Piano dei Cavalli, Tre Confini, Solagna | Anno 2021 | Data 13/ gennaio 2021 |
| UBICAZIONE DELL'AREA | | |
| Comune Montemilone-Venosa- Lavello | Provincia PZ | IGM 175II - SE (MEZZANA DEL CANTORE) |
| Comune Venosa Foglio: 3 particelle: 107-109-110-113-62-114-117-119-58-40-122-55-57-118-121-124-184-183-182-86 | | |
| Comune: Lavello Foglio 14 particelle 10; FG 15, P.580-366; FG 12, P. 169-163-207 | | |
| Comune Montemilone Foglio: 3; particelle: 164-152-116-25-112-153 | | |
| Tipo cavidotto interno, cavidotto interno | | |
| Area di fr.: nessuna evidenza archeologica da segnalare | | |
| DESCRIZIONE DELL'AREA | | |
| Posizionamento l'area è su un pianoro | | |
| Vincoli Assenti | | |
| Stato di conservazione Buono | | |
| Rischio: basso | | |
| Morfologia della superficie pianoro | | |
| SEZIONI ESPOSTE | | |
| Ubicazione | Descrizione stratigrafica | |
| orientamento | misure | |
| CONDIZIONI DEL TERRENO | | |
| Uso del suolo coltivato | | |
| Vegetazione seminativo basso, incolto, arato | | |
| Attività di disturbo | | |
| Visibilità 5-4-2 | Orientamento delle arature | |
| CONDIZIONI GENERALI E METODOLOGIA DI RICOGNIZIONE | | |
| Ora solare 09:00 | N. ricognitori 2 | Distanza tra i ricognitori: 5 m |
| Condizioni metereologiche nuvoloso | Condizioni di luce Diffusa | |
| DESCRIZIONE/OSSERVAZIONI | | |
| Note: | | |
| DOCUMENTAZIONE FOTOGRAFICA | | |











| | | |
|--|----------------------------|--------------------------------------|
| SCHEDA DI UNITA' DI RICOGNIZIONE n° 8 | | UR 8 |
| Località Solagna | Anno 2021 | Data 13/ gennaio 2021 |
| UBICAZIONE DELL'AREA | | |
| Comune Montemilone - Lavello | Provincia PZ | IGM 175II - SE (MEZZANA DEL CANTORE) |
| Comune: Lavello Foglio 12 particelle 189-241 Comune Montemilone Foglio: 3; particelle: 140-141-133-134 Tipo cavidotto di accesso a WTG 02 e WTG 02 Area di frr.: nessuna evidenza archeologica da segnalare | | |
| DESCRIZIONE DELL'AREA | | |
| Posizionamento PIANORO | | |
| Vincoli Assenti | | |
| Stato di conservazione Buono | | |
| Rischio: basso | | |
| Morfologia della superficie pianoro | | |
| SEZIONI ESPOSTE | | |
| Ubicazione | Descrizione stratigrafica | |
| orientamento | misure | |
| CONDIZIONI DEL TERRENO | | |
| Uso del suolo coltivato | | |
| Vegetazione seminativo, arato | | |
| Attività di disturbo | | |
| Visibilità 5- 2 | Orientamento delle arature | |
| CONDIZIONI GENERALI E METODOLOGIA DI RICOGNIZIONE | | |
| Ora solare 15:00 | N. ricognitori 2 | Distanza tra i ricognitori: 5 m |
| Condizioni metereologiche nuvoloso | Condizioni di luce Diffusa | |
| DESCRIZIONE/OSSERVAZIONI | | |
| Note: | | |
| DOCUMENTAZIONE FOTOGRAFICA | | |




| | | |
|--|----------------------------|--------------------------------------|
| SCHEDA DI UNITA' DI RICOGNIZIONE n° 9 | | UR 9 |
| Località Solagna | Anno 2021 | Data 15/ gennaio 2021 |
| UBICAZIONE DELL'AREA | | |
| Comune Montemilone - Lavello | Provincia PZ | IGM 175II - SE (MEZZANA DEL CANTORE) |
| Comune: Lavello Foglio 12 particelle 242-112-113-303-305-281-183-52-57-72-58-73-140-141 Comune Montemilone Foglio: 3; particelle: 26-114; FOGLIO , PARTICELLE 1-84-2-87-85-88 Tipo cavodotto di accesso a WTG 08 e WTG 08 Area di fr.: nessuna evidenza archeologica da segnalare | | |
| DESCRIZIONE DELL'AREA | | |
| Posizionamento COLLINARE | | |
| Vincoli Assenti | | |
| Stato di conservazione Buono | | |
| Rischio: basso | | |
| Morfologia della superficie pianoro | | |
| SEZIONI ESPOSTE | | |
| Ubicazione | Descrizione stratigrafica | |
| orientamento | misure | |
| CONDIZIONI DEL TERRENO | | |
| Uso del suolo coltivato | | |
| Vegetazione seminativo, arato | | |
| Attività di disturbo | | |
| Visibilità 5-4 | Orientamento delle arature | |
| CONDIZIONI GENERALI E METODOLOGIA DI RICOGNIZIONE | | |
| Ora solare 09:00 | N. ricognitori 2 | Distanza tra i ricognitori: 5 m |
| Condizioni metereologiche nuvoloso | Condizioni di luce Diffusa | |
| DESCRIZIONE/OSSERVAZIONI | | |
| Note: | | |
| DOCUMENTAZIONE FOTOGRAFICA | | |




| | | |
|---|----------------------------|--------------------------------------|
| SCHEDA DI UNITA' DI RICOGNIZIONE n° 10 | | UR 10 |
| Località Ariaccia | Anno 2021 | Data 13/ gennaio 2021 |
| UBICAZIONE DELL'AREA | | |
| Comune Montemilone - Lavello | Provincia PZ | IGM 175II - SE (MEZZANA DEL CANTORE) |
| Comune: Lavello Foglio 12 particelle 142-143-221-15 Comune Montemilone Foglio: 1; particelle: 29-269-250-251-254-264-268-122-18-121-115-x500-273-12-14 Tipo cavidotto di accesso a WTG 07 e WTG 07 Area di fr.: nessuna evidenza archeologica da segnalare | | |
| DESCRIZIONE DELL'AREA | | |
| Posizionamento vallata | | |
| Vincoli Assenti | | |
| Stato di conservazione Buono | | |
| Rischio: basso | | |
| Morfologia della superficie vallata | | |
| SEZIONI ESPOSTE | | |
| Ubicazione | Descrizione stratigrafica | |
| orientamento | misure | |
| CONDIZIONI DEL TERRENO | | |
| Uso del suolo coltivato | | |
| Vegetazione seminativo, colza, stoppie | | |
| Attività di disturbo | | |
| Visibilità 4-2 | Orientamento delle arature | |
| CONDIZIONI GENERALI E METODOLOGIA DI RICOGNIZIONE | | |
| Ora solare 13:00 | N. ricognitori 2 | Distanza tra i ricognitori: 5 m |
| Condizioni metereologiche nuvoloso | Condizioni di luce Diffusa | |
| DESCRIZIONE/OSSERVAZIONI | | |
| Note: | | |
| DOCUMENTAZIONE FOTOGRAFICA | | |











| | | |
|--|-----------------------------------|---|
| SCHEDA DI UNITA' DI RICOGNIZIONE n° 11 | | UR 11 |
| Località Ariaccia | Anno 2021 | Data 18/ gennaio 2021 |
| UBICAZIONE DELL'AREA | | |
| Comune Montemilone - | Provincia PZ | IGM 176III - SO (Montemilone) |
| Comune: Montemilone Foglio: 1; particelle: 273-12-14-245; fg 2 part. 50-24-109-108-106-48-23-158 Tipo cavidotto interno, di accesso a WTG 10 e WTG 10 Area di frr.: nessuna evidenza archeologica da segnalare | | |
| DESCRIZIONE DELL'AREA | | |
| Posizionamento pianoro | | |
| Vincoli Assenti | | |
| Stato di conservazione Buono | | |
| Rischio: basso | | |
| Morfologia della superficie vallata | | |
| SEZIONI ESPOSTE | | |
| Ubicazione | Descrizione stratigrafica | |
| orientamento | misure | |
| CONDIZIONI DEL TERRENO | | |
| Uso del suolo coltivato | | |
| Vegetazione seminativo, stoppie, vigneto, uliveto | | |
| Attività di disturbo | | |
| Visibilità 4-2 | Orientamento delle arature | |
| CONDIZIONI GENERALI E METODOLOGIA DI RICOGNIZIONE | | |
| Ora solare 09:00 | N. ricognitori 2 | Distanza tra i ricognitori: 5 m |
| Condizioni metereologiche sereno | Condizioni di luce Diffusa | |
| DESCRIZIONE/OSSERVAZIONI | | |
| Note: | | |
| DOCUMENTAZIONE FOTOGRAFICA | | |











| | | |
|---|-----------------------------------|--|
| SCHEDA DI UNITA' DI RICOGNIZIONE n° 12 | | UR 12 |
| Località Ariaccia | Anno 2021 | Data 18/ gennaio 2021 |
| UBICAZIONE DELL'AREA | | |
| Comune Montemilone - | Provincia PZ | IGM 176III – nO (Lamalunga) |
| <p>Comune: Montemilone Foglio: 12; particelle: 79-84-127-128-129-82-21-22-85-144-191-89-88 Tipo cavidotto interno, di accesso a WTG 11 e WTG 11 Area di frr.: lungo il cavidotto di accesso all'aerogeneratore si rinviene qualche frammento di laterizio, con densità bassissima, minore di 1 per mq.</p> | | |
| DESCRIZIONE DELL'AREA | | |
| Posizionamento pianoro, con pendenza verso un secondo terrazzo dove è ubicato l'aerogeneratore, prospiciente la diga del Locone | | |
| Vincoli Assenti | | |
| Stato di conservazione Buono | | |
| Rischio: basso | | |
| Morfologia della superficie vallata | | |
| SEZIONI ESPOSTE | | |
| Ubicazione | Descrizione stratigrafica | |
| orientamento | misure | |
| CONDIZIONI DEL TERRENO | | |
| Uso del suolo coltivato | | |
| Vegetazione seminativo, stoppie | | |
| Attività di disturbo | | |
| Visibilità 4-2 | Orientamento delle arature | |
| CONDIZIONI GENERALI E METODOLOGIA DI RICOGNIZIONE | | |
| Ora solare 13:00 | N. ricognitori 2 | Distanza tra i ricognitori: 5 m |
| Condizioni metereologiche sereno | Condizioni di luce Diffusa | |
| DESCRIZIONE/OSSERVAZIONI | | |
| Note: | | |
| DOCUMENTAZIONE FOTOGRAFICA | | |








| | | |
|---|-----------------------------------|--|
| SCHEDA DI UNITA' DI RICOGNIZIONE n° 13 | | UR 13 |
| Località FORNO | Anno 2021 | Data 18/ gennaio 2021 |
| UBICAZIONE DELL'AREA | | |
| Comune Montemilone - | Provincia PZ | IGM 176III - SO (MONTEMILONE) |
| Comune: Montemilone Foglio: 1; particelle: 12-114-51-275-19-34-280-281-247-21-; FOGLIO 5, PARTICELLE 58-88-89-174-1-74-56-81-76-77-83-9-11-10-60-62-29-175-172 Tipo cavidotto interno, di accesso a WTG 06 e WTG 06 Area di fr.: NESSUNA EVIDENZA ARCHEOLOGICA DA SEGNALARE | | |
| DESCRIZIONE DELL'AREA | | |
| Posizionamento lungo la s.p. 237 | | |
| Vincoli Assenti | | |
| Stato di conservazione Buono | | |
| Rischio: basso | | |
| Morfologia della superficie vallata e poi sui pianori | | |
| SEZIONI ESPOSTE | | |
| Ubicazione | Descrizione stratigrafica | |
| orientamento | misure | |
| CONDIZIONI DEL TERRENO | | |
| Uso del suolo coltivato | | |
| Vegetazione seminativo | | |
| Attività di disturbo | | |
| Visibilità 4 | Orientamento delle arature | |
| CONDIZIONI GENERALI E METODOLOGIA DI RICOGNIZIONE | | |
| Ora solare 14:00 | N. ricognitori 2 | Distanza tra i ricognitori: 5 m |
| Condizioni metereologiche sereno | Condizioni di luce Diffusa | |
| DESCRIZIONE/OSSERVAZIONI | | |
| Note: | | |
| DOCUMENTAZIONE FOTOGRAFICA | | |








| | | |
|--|-----------------------------------|--|
| SCHEDA DI UNITA' DI RICOGNIZIONE n° 14 | | UR 14 |
| Località FORNO | Anno 2021 | Data 18/ gennaio 2021 |
| UBICAZIONE DELL'AREA | | |
| Comune Montemilone - | Provincia PZ | IGM 176III - SO (MONTEMILONE) |
| Comune: Montemilone; FOGLIO 5, PARTICELLE 87-239-234-82-15-61-14 Tipo cavodotto interno, di accesso a WTG 05 e WTG 05 Area di frr.: NESSUNA EVIDENZA ARCHEOLOGICA DA SEGNALARE | | |
| DESCRIZIONE DELL'AREA | | |
| Posizionamento lungo la s.p. 237 | | |
| Vincoli Assenti | | |
| Stato di conservazione Buono | | |
| Rischio: basso | | |
| Morfologia della superficie vallata e poi sui pianori | | |
| SEZIONI ESPOSTE | | |
| Ubicazione | Descrizione stratigrafica | |
| orientamento | misure | |
| CONDIZIONI DEL TERRENO | | |
| Uso del suolo coltivato | | |
| Vegetazione seminativo | | |
| Attività di disturbo | | |
| Visibilità 4 | Orientamento delle arature | |
| CONDIZIONI GENERALI E METODOLOGIA DI RICOGNIZIONE | | |
| Ora solare 15:00 | N. ricognitori 2 | Distanza tra i ricognitori: 5 m |
| Condizioni metereologiche sereno | Condizioni di luce Diffusa | |
| DESCRIZIONE/OSSERVAZIONI | | |
| Note: | | |
| DOCUMENTAZIONE FOTOGRAFICA | | |






| | | | | | |
|--|------------------------------|---|--|----------------------------------|--|
| SCHEDA DI UNITA' TOPOGRAFICA | | di Ricognizione 5 | | N.1 | |
| LOCALIZZAZIONE GEOGRAFICA | | | | | |
| Regione Basilicata | | Provincia Potenza | | Comune Montemilone | |
| Toponimo moderno Contrada Valle Castagna- Valle Cornuta Soprana | | | | Toponimo antico | |
| Strade di accesso Strada interpodereale lungo valle Castagna | | | | | |
| DATI CARTOGRAFICI | | | | | |
| IGM | Mezzana del Cantore | | Foglio 175 | Quadrante II SE | |
| Carta geologica | Foglio | | | | |
| Catastale | Comune Montemilone | Foglio 4 | Particelle n. 147-171 | | |
| POSIZIONAMENTO | | | | | |
| Metodologia di georeferenziazione | | Tipo | | | |
| Coordinate UTM | | Coordinate Gauss Boaga 41°05'47", 15°93'46,9" | | Quota slm 275 m | |
| DATI AMBIENTALI | | | | | |
| Posizione morfologica del sito pianoro | | | | | |
| Geologia terreno argilloso | | | | | |
| Idrologia | | | | | |
| Tipo di suolo argilloso | | Colore | Utilizzo del suolo coltivato | | |
| Tipo di vegetazione e/o colture colza-bambu | | | Visibilità sul terreno 4-2 | | |
| Descrizione del luogo Il sito è ubicato su un pianoro | | | Descrizione dell'UT <i>Si segnala la presenza di alcuni frammenti di laterizio</i> | | |
| Interpretazione insediamento rurale (?) | | | | | |
| Dimensioni 170 x 40 m | | | Orientamento | | |
| Cronologia ? | | | | | |
| Densità materiali al mq minore di 1 per mq | | | | | |
| MATERIALI PRESENTI | | | | | |
| Classi: frammenti laterizi | | | | | |

| | | |
|--|---|--------------------------|
| Osservazioni | | |
| RIMANDO A | | |
| Carta delle Presenze Archeologiche | Scheda di unità di ricognizione n.5 | Foto nn. In basso |
| Bibliografia | | |
| METODOLOGIA DI RICOGNIZIONE | | |
| Numero di ricognizioni eseguite 2 | Metodo sistematico con due ricognitori a 5 metri di distanza | |
| Data Gennaio 2021 | Ora | |
| Condizioni meteo sereno | | |
| DATI DI RISCHIO ARCHEOLOGICO | | |
| Riferimento progetto Parco eolico | | |
| Distanza dal tracciato lungo il cavidotto di accesso a WTG 4 | | |
| Valutazione rischio archeologico rispetto al tracciato medio | | |
| Opere accessorie/cantieri | | |
| Distanza da opere accessorie/cantieri | | |
|  | | |



| | | | |
|--|--|---|--|
| SCHEDA DI UNITA' TOPOGRAFICA | | ognizione 6 | N.2 |
| LOCALIZZAZIONE GEOGRAFICA | | | |
| Regione Basilicata | Provincia Potenza | Comune Montemilone | |
| Toponimo moderno La Forestella, Valle Cugno d'Elice | | Toponimo antico | |
| Strade di accesso | | | |
| DATI CARTOGRAFICI | | | |
| IGM | Mezzana del Cantore | Foglio 175 | Quadrante II SE |
| Carta geologica | Foglio | | |
| Catastale | Comune Montemilone venosa | Foglio 3 Foglio 3 | Particelle n 95- 96- 99 Particella 185 |
| POSIZIONAMENTO | | | |
| Metodologia di georeferenziazione | Tipo | | |
| Coordinate UTM | Coordinate Gauss Boaga 41°05'47", 15°93'46,9" 410319 - 155351 | | Quota slm 275 m |
| DATI AMBIENTALI | | | |
| Posizione morfologica del sito pianoro | | | |
| Geologia terreno argilloso | | | |
| Idrologia | | | |
| Tipo di suolo argilloso | Colore | Utilizzo del suolo coltivato | |
| Tipo di vegetazione e/o colture seminativo- vegetazione spontanea | | Visibilità sul terreno 4-2 | |
| Descrizione del luogo Il sito è ubicato su un pianoro | | Descrizione dell'UT <i>Si segnala la presenza di un grande insediamento interpretabile come vicus, già noto alla letteratura archeologica grazie alle ricognizioni dell'Università di Foggia.</i> | |
| Interpretazione vicus | | | |
| Dimensioni 700 x 500 Con quattro nuclei distinti | | Orientamento | |
| Cronologia la.c.-II d.C | | | |
| Densità materiali al mq 20-30 per mq | | | |
| MATERIALI PRESENTI | | | |

| | | |
|--|---|--------------------------|
| Classi: frammenti laterizi , di ceramica da cucina di sigillata italia | | |
| Osservazioni | | |
| RIMANDO A | | |
| Carta delle Presenze Archeologiche si | Scheda di unità di ricognizione n.6 | Foto nn. In basso |
| Bibliografia | | |
| METODOLOGIA DI RICOGNIZIONE | | |
| Numero di ricognizioni eseguite 4 | Metodo sistematico con due ricognitori a 5 metri di distanza | |
| Data Gennaio 2021 | Ora | |
| Condizioni meteo sereno | | |
| DATI DI RISCHIO ARCHEOLOGICO | | |
| Riferimento progetto Parco eolico | | |
| Distanza dal tracciato lungo il cavidotto di accesso a WTG 9 | | |
| Valutazione rischio archeologico rispetto al tracciato alto | | |
| Opere accessorie/cantieri | | |
| Distanza da opere accessorie/cantieri | | |
|  | | |





6 CONCLUSIONI - VALUTAZIONE DEL RISCHIO ARCHEOLOGICO

Come anticipato nel paragrafo sulla metodologia la valutazione del rischio archeologico dipende essenzialmente da **due fattori** Secondo la formula già anticipata in precedenza, $R=Pt \times Pe$:

1. Il **potenziale archeologico** di una determinata area;
2. L'**invasività** dell'opera da eseguire.

Per quanto concerne il potenziale archeologico, l'area oggetto della presente indagine è un'area con un altissimo potenziale archeologico; di seguito vengono riesaminate tutte le fasi del lavoro per arrivare all'espressione del rischio archeologico.

Dai dati bibliografici e d'archivio

Per quanto concerne l'analisi del rischio archeologico, l'area è ampiamente nota all'archeologia a seguito delle indagini territoriali condotte dal 1989 al 2010⁴³ e tra il 2012 e il 2014⁴⁴.

Dai dati emersi dalla relazione archeologica, attraverso la schedatura delle evidenze archeologiche, risulta che l'area rientra in un **settore territoriale non direttamente interessato da vincoli archeologici** (ex L. 1089/39; D. Lgv. 42/2004 art. 142 lett.).

Rientrano nell'areale delle **"aree non idonee"** alla messa in opera di impianti da fonti rinnovabili la parte finale del cavidotto e la Sottostazione Elettrica di Montemilone (area perimetrata in marrone in cartografia allegata).

L'area di progetto ricade invece all'interno dell'**area di perimetrazione** di recente istituzione, denominata **"Ager Ofantino"**, che mira al riconoscimento del valore paesaggistico dei territori di riferimento senza che tuttavia configurarsi come **vincolo o divieto preliminare**⁴⁵.

Interferenze tratturali

Degli itinerari storici individuati nell'ambito degli studi sulla viabilità antica della regione⁴⁶ otto sono i tratturi ricadenti nei comuni di Montemilone e Venosa, sottoposti a tutela integrale in attuazione del **D.M. 22/12/1983**.

Le opere in progetto non interferiscono con la rete tratturale vincolata. Il tracciato del cavidotto di collegamento tra WTG 02 e WTG 08 che attraversa i piani di Ariaccia, segue un percorso che passa in prossimità del tratto iniziale del Regio Tratturello Stornara-Montemilone nr. 20 senza interessarne l'area di sedime.

⁴³ *Ager Venusinus II*

⁴⁴ Small 1998; McCallum, Hyatt 2014

⁴⁵ Si rimanda al nota Della Regione Basilicata, Dipartimento Ambiente ed Energia, Prot.n. 9430 del 13 gennaio 2021

⁴⁶ Da ultimo Marchi 2019 a cui si rimanda per tutta la bibliografia precedente.

Foto interpretazione e ricognizione

Per quanto concerne la parte più empirica dello studio, si sottolinea che le foto aeree sono segnate da numerose anomalie causate dalla risalita di umidità e dalla presenza di canali fossili e le tracce individuate sono relative essenzialmente ai siti individuati.

La seconda fase è stata quella della ricognizione; se dal punto di vista delle coltivazioni la visibilità era quasi dappertutto buona, le recenti piogge hanno compattato il terreno.

L'area è stata suddivisa in porzioni (le cosiddette schede di unità di ricognizione) in cui sono confluiti i dati geografici e topografici, cui si aggiungono voci più tecniche quali vegetazione, visibilità, presenza di frammenti. In questo caso estendendosi il parco su una superficie molto ampia, sono state realizzate 14 unità di ricognizione, come già anticipato nel paragrafo iniziale la maggior parte dei terreni era destinata a cereali, in talune aree c'erano ancora le stoppie.



Fig. 7 - carta della vegetazione con siti

I siti

Durante il lavoro di ricognizione, eseguito come detto in precedenza con due ricognitori a 5 metri di distanza, sono state individuate due aree di dispersione (**UT 1 e UT 2**). Il sito 1, in contrada Valle Castagna, su un pianoro che domina tre valli- Foglio 4 del comune di Montemilone particelle 147-171- si presentava come un alone di dispersione a bassa densità (minore di 1 per mq, solo in taluni casi si rinvenivano due frammenti vicini), lungo in senso est-ovest circa 170 m e largo ca. 0.50m.



Fig. 8 - UT 1

Per quanto concerne l'UT 2, si tratta di un grande insediamento, circa 700 x 500 m di dispersione in cui si riconoscono almeno 4 nuclei insediativi diversi (come da planimetrie) che presentano una densità molto alta (20 /30 frammenti per mq). Il materiale di dispersione è costituito essenzialmente da ciottoli e frammenti di arenaria sbozzata, frammenti di tegole piane e coppi, solo nel terzo nucleo, quello che probabilmente è stato maggiormente intaccato è stato possibile individuare ceramica da cucina e diversi frammenti di sigillata italica.



Fig. 9 - UT 2

Valutazione del rischio Archeologico

Concludendo, l'analisi dei dati raccolti porta ragionevolmente ad affermare che il rischio archeologico è :

MEDIO-ALTO lungo il cavidotto esterno nei pressi di loc. La Forestella (All. A4.5.a-b -Carta Rischio Archeologico, in rosso). Si fa tuttavia presente che la viabilità interessata dalle attività in progetto è interessata da opere di contenimento stradale e di bitumazione oltre ad essere interessata da servizi e sottoservizi.

MEDIO lungo il cavidotto di accesso a WTG 04 e alla WTG 09 (All. A4.5.a-b -Carta Rischio Archeologico, in giallo).

BASSO sulla restante parte delle aree di progetto, diverse da quelle precedentemente indicate (All. A4.5.a-b -Carta Rischio Archeologico, in verde).

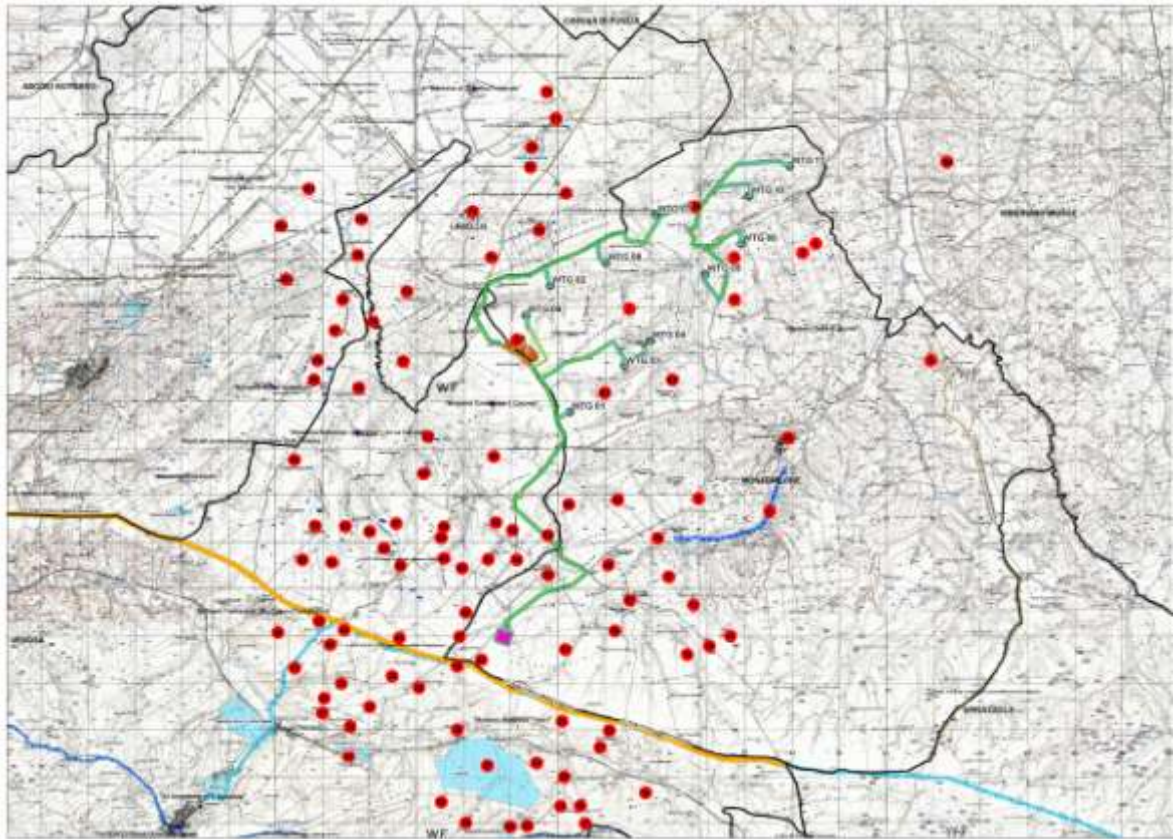


Fig. 10 - Stralcio della carta del Rischio Archeologico

Giugno 2021

L'archeologo incaricato
Soc. Coop. AUTOKTON
Via S. Giovanni Bosco, 6
75075 MARCONIA ALPISTICCI (MT)
C.F./P.Iva 01258810777 • REA MT-85000
Abb. Naz. N. A229017

7. BIBLIOGRAFIA

AA.VV. Università degli Studi di Foggia, MIBAC, CNR, Scheda delle presenze archeologiche edite, 2012, n. 147.

Adamesteanu 1963

D. Adamesteanu, *La fotografia aerea e le vie di Magna Grecia*, in "Atti del secondo convegno di studi sulla Magna Grecia", Taranto 1963.

Adamesteanu 1986

D. Adamesteanu, *La fotografia aerea e le vie di Magna Grecia*, in "Atti del secondo convegno di aerea negli studi di topografia antica", in "Quaderni de la Ricerca Scientifica", 1969 .

Cassano Chelotti 1992

R. Cassano, M. Chelotti, *Gli acquedotti*, in AA.VV., *Principi e Imperato Vescovi*, in la Daunia Romana, Atti San Severo 17° (1996), pp. 429-434.

M.Chelotti, R. Gaeta, V. Morizio, M.Silvestrini, *Le epigrafi romane di Canosa*, vol. I, Edipuglia.

Ciriello et alii

R.Ciriello, N.Masini, A. Pellettieri, L.Tomay, *Viaggio nella regione del Vulture. Archeologia e architettura medioevale, i luoghi della Memoria - il Vulture e il Melfese*, 2002.

Del Lugo 2019

S. Del Lungo (a cura di), *Antiche vie in Basilicata. Percorsi, ipotesi, osservazioni, note e curiosità*, Firenze 2019.

Giordano 1997

R. Giordano, Montemilone: testimonianze archeologiche, Ermes, 1997.

Marchi Salvatore 1996

M. L. Marchi, G. Sabbatini, *Venusia, Formaa Italiae 37*, Firenze 1996.

Marchi Salvatore 1997

M.L. Marchi, M. Salvatore, *Venosa. Forma e Urbanistica*, Roma 1997.

Marchi 2000

M.L. Marchi, *Effetti del processo di romanizzazione nelle aree interne centro-meridionali. Acquisizioni, innovazioni ed echi tradizionali documentati archeologicamente*, «Orizzonti» I 2000, pp. 227-242.

Marchi 2008a

M.L. Marchi, *Dall'abitato alla città. La romanizzazione della Daunia attraverso l'evoluzione dei sistemi insediativi*, in *Storia e archeologia della Daunia in ricordo di Marina Mazzei (Foggia 19-21 maggio 2005)*, Bari 2008, pp. 271-290.

Marchi 2008b

M.L. Marchi, *Dinamiche insediative nel territorio d Banzi: i dati della ricognizione di superficie*, in *Progetti di archeologia in Basilicata. Banzi e Tito*, Siris, Suppl. II, 2008, pp. 51-59.

Marchi 2010

M.L. Marchi, *Forma Italiae 43. Ager Venusinus II II*, Firenze 2010.

Marchi 2009

M.L. Marchi, *Modi e forme dell'urbanizzazione della Daunia*, in *Verso la città. Forme insediative in Lucania e nel mondo italico fra IV e III sec. a.C.*, atti conv. (Venosa 2006), Venosa 2009, pp. 327-367. **Marchi 2016**

M.L. Marchi (a cura di), *Identità e conflitti tra Daunia e Lucania preromane*, Pisa 2016.

Marchi 2019

M.L. Marchi, *Appia Antica, La regina Viarum in Lucania. Dall'Ofanto al Bradano*, Venosa 2019

MORIZIO 1990

V. MORIZIO, Laterizi rinvenuti in agro di Montemilone in località Mezzanese Nuova, zona San Domenico, in M. Chelotti, V. Morizio, M. Silvestrini (a cura di) *Le Epigrafe*

Pratilli 1745

Pratilli, F.M. 1745. *Della Via Appia riconosciuta e descritta da Roma a Brindisi Libri IV di Francesco Maria Pratilli all'illustriss. ed eccellentiss. signore il signor conte D. Egidio Gaetano dell'Aquila d'Aragona De'Duchi di Laurenzano Gentiluomo di Camera del Re Nostro Signore*, Di Simone, Napoli.

Santangelo 2007

F. Santangelo, *Ancient communities in Itlay*, in *Lamperer Working Papers in Classics*, Lamperer, 2007, pp. 1-27.

Santangelo 2007

F. Santangelo, *Ancient communities in Itlay*, in *Lamperer Working Papers in Classics*, Lamperer, G. Schmiedt, *Atlante aerofotografico delle sedi umane in Italia, parte III, la centuriazione*, Scientifica, 1994, pp-45 ss.

Saracino 2016

D. Saracino, *L'antica viabilità tra i siti romani dell'Alto Bradano*, «Leukanikà»16, 108-117.

Vinson 1972

P. Vinson. *Ancient roads between Venosa and Gravina*, in «PBSR» 40, 58-90.

Volpe 1996

G. Volpe, *Contadini, pastori e mercanti nell'Apulia tardoantica*, Edipuglia, Bari, 1996.

Sitografia

<http://www.apat.gov.it>

<http://www.adb.Basilicata.it>

<http://it.wikipedia.org/wiki/Montemilone>

Consulenza: **Autokton Soc Coop**
Proponente: *Nausicaa srl*

PROGETTO DEFINITIVO

Progetto per la realizzazione di un impianto eolico costituito da 11 turbine e relative opere di connessione da realizzarsi nei comuni di Montemilone e Venosa (PZ)

<http://www.comune.montemilone.pz.it>

<http://www.aptbasilicata.it>