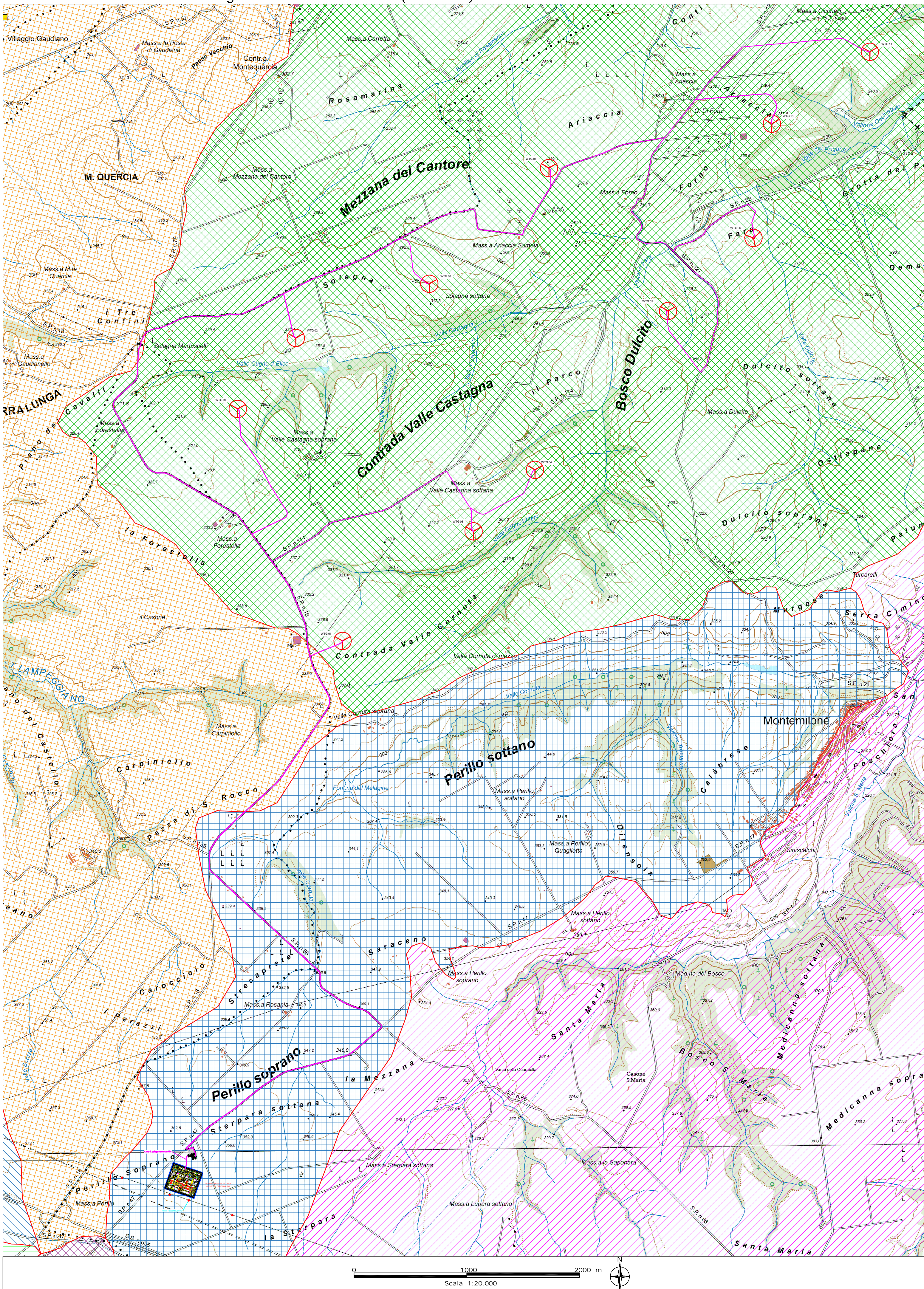












Tav.1: Carta dei Bacini Idrografici – Area Parco (1:20000)



CARTA DEI BACINI IDROGRAFICI

LEGENDA:

-  Linea spartiacque
-  Idrografia superficiale
-  Bacino Idrografico A
-  Bacino Idrografico E
-  Bacino Idrografico B
-  Bacino Idrografico F
-  Bacino Idrografico C
-  Bacino Idrografico G
-  Bacino Idrografico D
-  Aerogeneratore di progetto
-  Cavidotto



REGIONE
BASILICATA

COMUNE DI
MONTEMILONE



COMUNE DI
VENOSA



Provincia
Potenza



PROGETTO DEFINITIVO RELATIVO ALLA REALIZZAZIONE DI UN IMPIANTO EOLICO COSTITUITO DA 11 AEROGENERATORI E DALLE RELATIVE OPERE DI CONNESSIONE ALLA R.T.N. Impianto "GAUDIANO" potenza complessiva 72,6 MW

CARTA DEI BACINI IDROGRAFICI

ELABORATO
A.16.a.12

PROPONENTE:



Nausicaa srl
Via Tadino 52 - 20124 MILANO
PI 11052930960
postmaster@pec.nausicaa-srl.it

NAUSICAA SRL
VIA TADINO 52
20124 MILANO
PI 11052930960
Rinaldo Ferrara

PROGETTO E SIA:



Il DIRETTORE TECNICO
Dott. Ing. Orazio Tricafoglio
Sez. A - 4985

CONSULENZA:

Studio di Geologia e Geolngegneria
Viale del Seminario Maggiore, 35 - 85100 Potenza
Tel./fax.: 0971.1800373; cell.: (+39).348.3017593
e-mail: studiogeopotenza@libero.it

IL GEOLOGO
Dr. Antonio DE CARLO



01	GIU 2021	B.B.	A.A. - O.T.	A.A. - O.T.	
0	FEB 2021	B.B.	A.A. - O.T.	A.A. - O.T.	Progetto definitivo
EM./REV.	DATA	REDATTO	VERIFICATO	APPROVATO	DESCRIZIONE