Tav.1: Corografia – Quadro d'unione (1:25000)

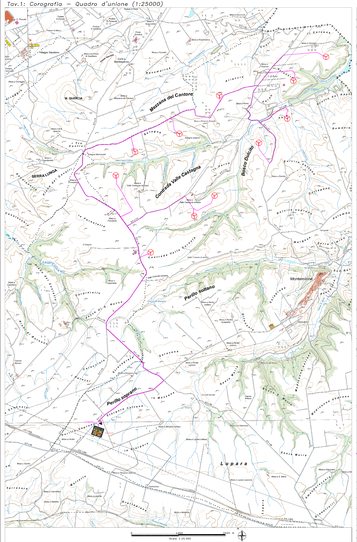

Tav.2: Planimetria Ubicazione indagini geognostiche da eseguire – Area Parco (1:5000)

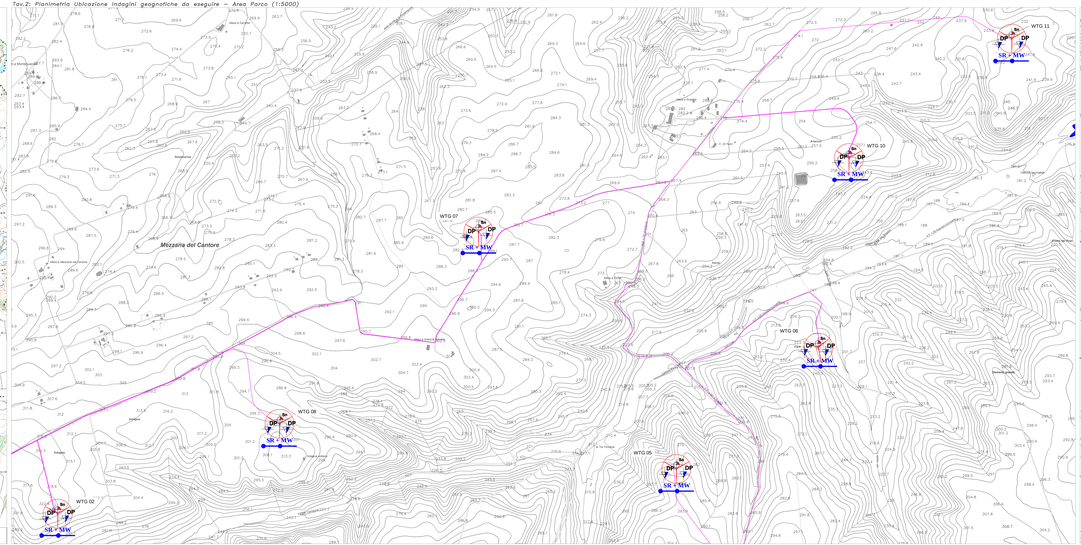

Tav.3: Planimetria Ubicazione indagini geognostiche da eseguire – Area Parco (1:5000)

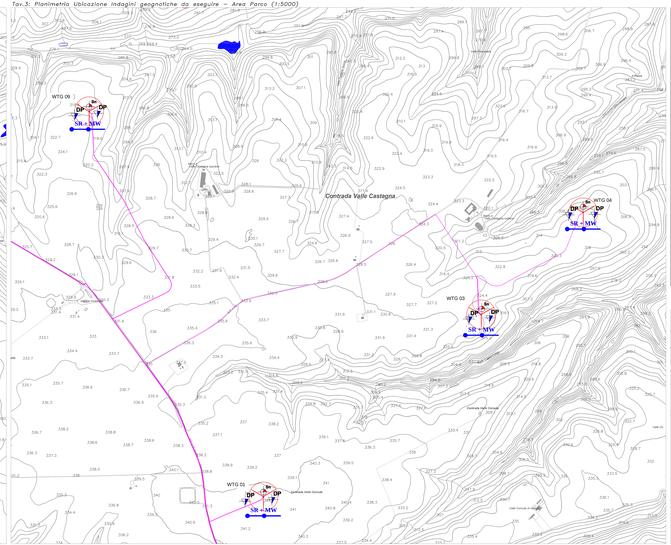

LEGENDA:

- Sondaggio con prelievo di campioni
- Profilo sismico a rifrazione + MASW
- Prova penetrometrica statica leggera (Cone Penetration Test)
- Aerogeneratore di progetto
- Cantiere

Scala 1:5 000

Tav.4: Planimetria Ubicazione indagini geognostiche da eseguire – Area Sottostazione Elettrica (1:5000)

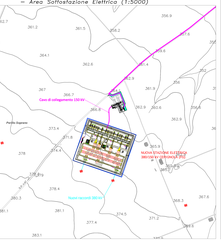

REGIONE BASILICATA | COMUNE DI MONTERUBBIANO | COMUNE DI ORTONA | Provincia Chieti

PROGETTO DEFINITIVO RELATIVO ALLA REALIZZAZIONE DI UN IMPIANTO EOLICO COSTITUITO DA 11 AEROGENERATORI E DALLE RELATIVE OPERE DI CONNESSIONE ALLA R.T.N.
Impianto "GIULIANA" potenza compresa 72,6 MW

PLANIMETRIA CON UBICAZIONE DELLE INDAGINI GEOLOGICHE DA REALIZZARE

ELABORATO: A.16.a.7

PROPONENTE:
Nesciolak srl
Via Tadino 23 - 20124 MILANO
P.I 12052930960
posta@pec.nesciolak.net

RIGISICA SRL
Via Tadino 23
20124 MILANO
P.I 12010910960
Ing. Pietro Angelo

PROGETTO E SIA:
TECH
Ing. Pietro Angelo
Via Tadino 23 - 20124 MILANO
P.I 12010910960
Tel. 02 29404140
Fax 02 29404141
E-mail info@tech-engineering.it
Web www.tech-engineering.it
Iscr. Albo Ingegneri Milano n. 18
Iscr. Albo Ingegneri Milano n. 18
Iscr. Albo Ingegneri Milano n. 18