REGIONE PUGLIA

CITTA' di GALLIPOLI
PROVINCIA DI LECCE

PROGETTO DI RIQUALIFICAZIONE CON AMPLIAMENTO DI PORTO GAIO

MARINA DI GALLIPOLI

PROGETTO DEFINITIVO

PROGETTO DI FATTIBILITÀ TECNICO ECONOMICA
(D.P.R. 207/2010 - D.Lgs. 163/2006 - D.M. 09/06/2005)

COMMITTENTE:
Porto Gaio S.r.l.

TAVOLA: **A04a**

SCALA: 1:1.000

OGGETTO:
CAPANNONE - ARCHIVIO E FOTOCOPIE
PIANTE PIANO TERRA
PIANTA DI TUTTE LE COPERTURE

PROGETTISTA:
STUDIO TECNICO ASSOCIATO PIETRANGELO MARCHESE
Via Roma, 42 - 73010 Calimera (LE)
Ing. Daniele Pietrangelo
Ing. Antonio Marchese
Ing. Giuseppe Pietrangelo
Ing. Fabio Pietrangelo
Ing. Chiara Pietrangelo
Ing. Ilaria Pietrangelo
Ing. Ilaria Marchese
Ing. Chiara Marchese
Ing. Chiara Andrea

COLLABORATORI:
STUDIO TECNICO ASSOCIATO PIETRANGELO MARCHESE
Via Roma, 42 - 73010 Calimera (LE)
Ing. Daniele Pietrangelo
Ing. Antonio Marchese
Ing. Giuseppe Pietrangelo
Ing. Fabio Pietrangelo
Ing. Chiara Pietrangelo
Ing. Ilaria Pietrangelo
Ing. Ilaria Marchese
Ing. Chiara Marchese
Ing. Chiara Andrea

CONSULENZA GEOLOGICA:
STUDIO GEOLOGICO ASSOCIATO
Via Roma, 42 - 73010 Calimera (LE)
Dott. Giuseppe Lupo
Dott. Giuseppe Lupo
Dott. Giuseppe Lupo

CONSULENZA STRUTTURALE:
STUDIO TECNICO ASSOCIATO PIETRANGELO MARCHESE
Via Roma, 42 - 73010 Calimera (LE)
Ing. Daniele Pietrangelo
Ing. Antonio Marchese
Ing. Giuseppe Pietrangelo
Ing. Fabio Pietrangelo
Ing. Chiara Pietrangelo
Ing. Ilaria Pietrangelo
Ing. Ilaria Marchese
Ing. Chiara Marchese
Ing. Chiara Andrea

CONSULENZA IMPIANTISTICA:
STUDIO TECNICO ASSOCIATO PIETRANGELO MARCHESE
Via Roma, 42 - 73010 Calimera (LE)
Ing. Daniele Pietrangelo
Ing. Antonio Marchese
Ing. Giuseppe Pietrangelo
Ing. Fabio Pietrangelo
Ing. Chiara Pietrangelo
Ing. Ilaria Pietrangelo
Ing. Ilaria Marchese
Ing. Chiara Marchese
Ing. Chiara Andrea

-ULTIMI ATTI AUTORIZZATIVI:
LICENZA DI COSTR. 1030/1969
LICENZA DI COSTR. 1078 /1969
AUTORIZZAZIONE DEL 12.08.1970
LICENZA DI COSTR. 1920/1972
PDC SANAT.PROT.0041356/27.09.2006(N.484)

-ABIBILITA':
PROT.0028592 DEL 12.07.2012

-PRATICA VVF:
CPI PROT.N.10635 DEL 28.04.2014
E SUCCESSIVI RINNOVI

INTERVENTI DA REALIZZARE:
NESSUNO

EDIFICIO "A" (STATO DI FATTO): OFFICINE E SVERNAMENTO

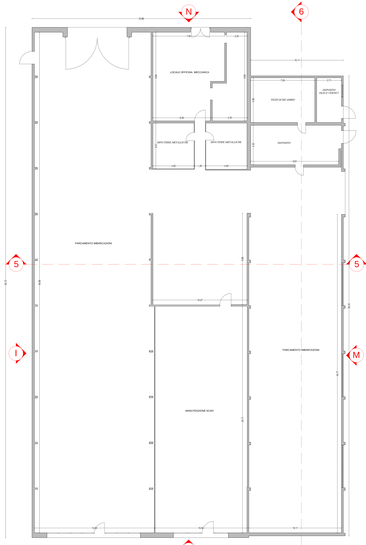

Pianta piano terra

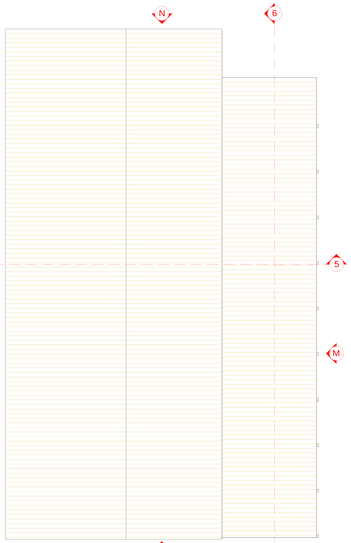

Pianta coperture

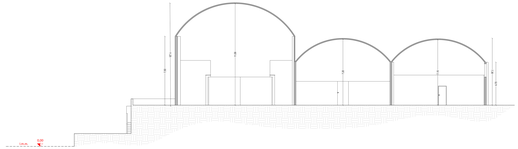

Sezione 5-5

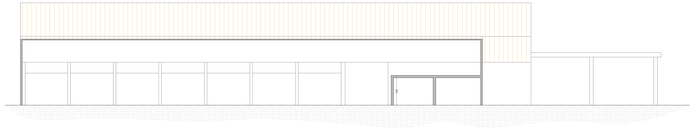

Sezione 6-6



Prospetto I

Prospetto L

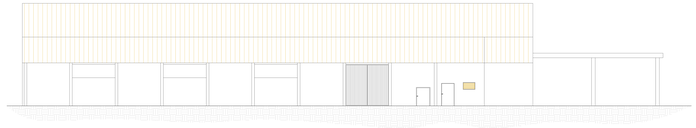

Prospetto M

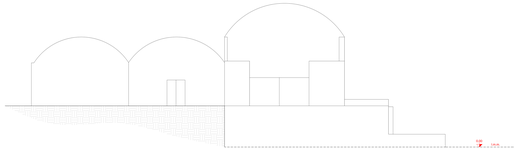

Prospetto N



PIANO TERRA

SUP.= 734,95 mq
H = 9,375 m
VOL.= 6.890,16 mc

PIANO TERRA

SUP.= 594,54 mq
Hm = 6,00 m
VOL.= 3.567,24 mc

PIANO TERRA

SUP.= 507,72 mq
Hm = 6,00 m
VOL.= 3.046,32 mc

SUP.COP. = 1.837,21 mq
H TOT. = 9,375 m
VOL.TOT. = 13.503,72 mc
SUP.LORDA DI PAVIMENTO = 70% (1.837,21)=1.286,05 mq

Calcolo Superfici e Volumi