

REGIONE PUGLIA  
CITTA' di GALLIPOLI  
PROVINCIA DI LECCE

**PROGETTO DI RIQUALIFICAZIONE CON AMPLIAMENTO DI PORTO GAIO**  
MARINA DI GALLIPOLI

PROGETTO DEFINITIVO

ISTANZA CONCESSIONE DEMANIALE MARITTIMA  
n. 45/2017 del 28/03/2017

COMMITTENTE  
Porto Gaio S.r.l.

TAVOLA  
**OM02**

SCALA  
1:500

TITOLO  
OPERE MARITTIME  
planimetria disposizione posti barca e catenarie

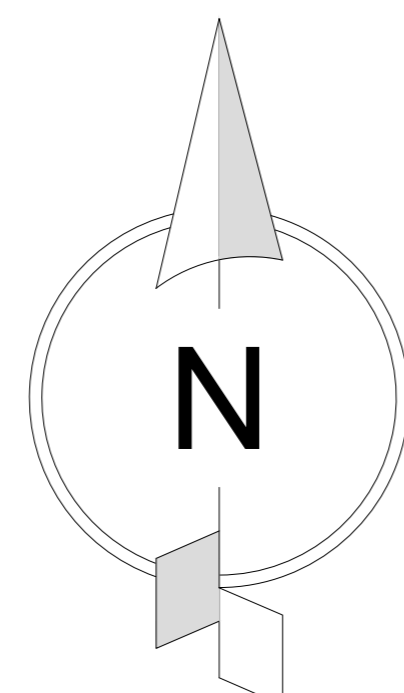
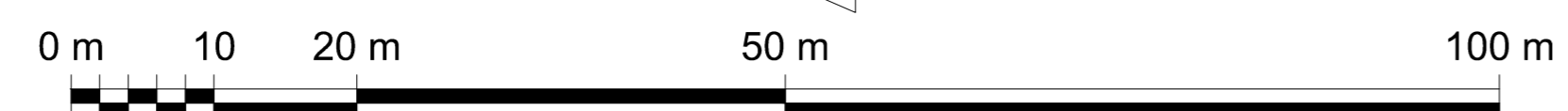
PROGETTISTI  
SERVIZIO CENTRALE INTERDISCIPLINARE E STUDIO DI IMPATTO AMBIENTALE  
Ing. Miravito Walter  
Ing. Caristi Pierpaolo  
d. progetto DONATI DELLA Associati

STUDIO IDROLOGICO E GEOMORFOLOGICO  
geol. Gianfranco Francesco

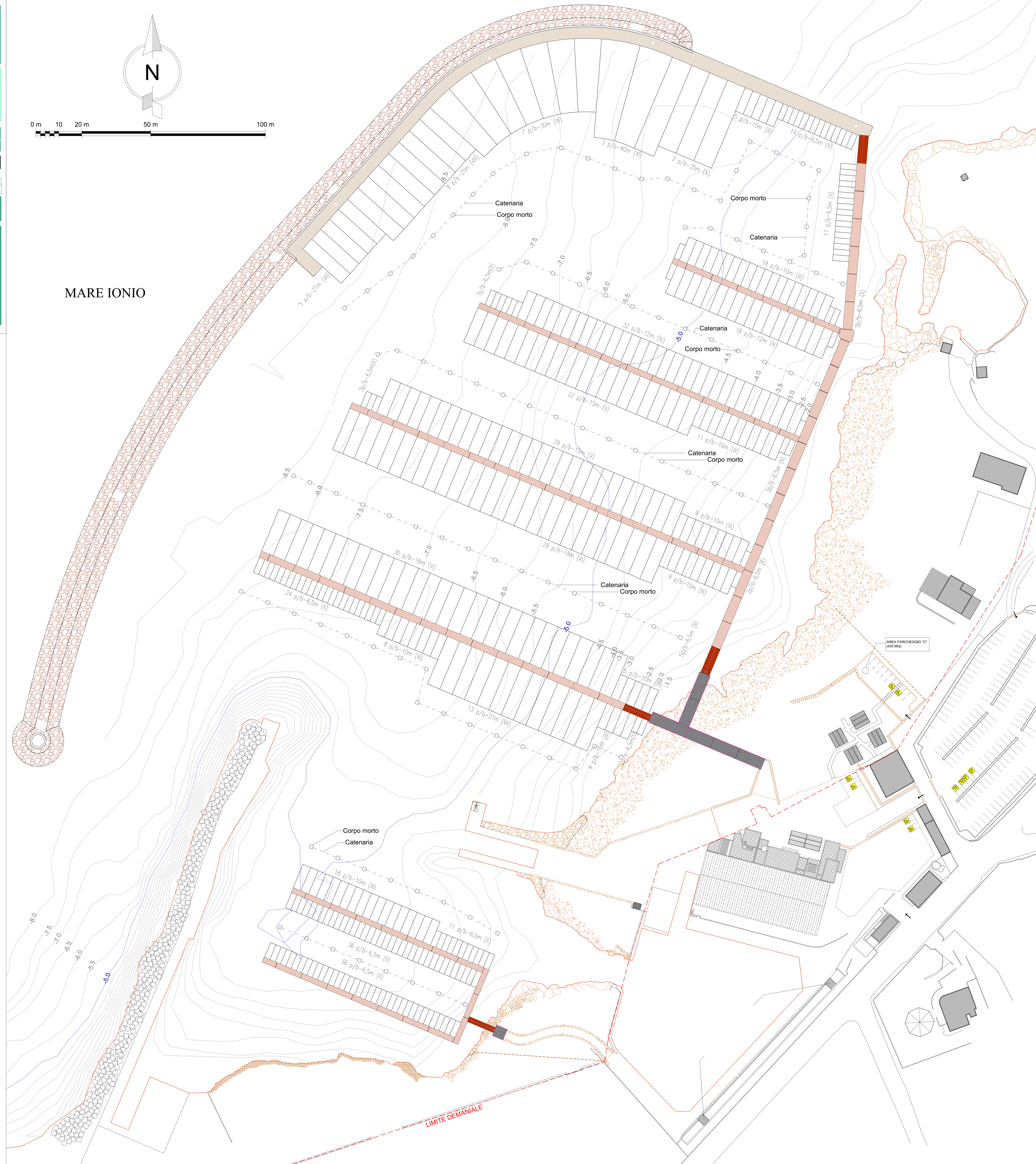
STUDIO IDROLOGICO  
dot. Coscia Angelo

collaboratore  
Ing. Filippi Andrea

Rev. 1



MARE IONIO



PORTO TURISTICO DI PORTOGAIO

TABELLA CAPACITA' POSTI BARCA

Classe	ORMEGGIO AD ANCORA		Numero posti barca	%
	Lunghezza natante	Dim. stallo		
II	L <= 6.50	7.00 x 2.50	164	36,44
III	8.00 <= L <= 10.00	11.00 x 3.60	88	19,55
IV	10.00 <= L <= 12.00	13.00 x 4.10	50	11,11
V	12.00 <= L <= 15.00	16.00 x 4.80	51	11,33
VI	15.00 <= L <= 18.00	19.50 x 5.40	58	12,88
VII	18.00 <= L <= 21.00	22.50 x 5.80	18	4,00
VIII	21.00 <= L <= 25.00	27.00 x 6.70	8	1,70
IX	FINO A 30.00	32.00 x 7.60	7	1,56
X	FINO A 35.00	38.00 x 8.40	3	0,66
XI	FINO A 40.00	43.00 x 9.20	3	0,66
Totale posti barca			450	