



REGIONE PUGLIA



CITTA' di GALLIPOLI

PROVINCIA DI LECCE



# PROGETTO DI RIQUALIFICAZIONE CON AMPLIAMENTO DI PORTO GAIO

MARINA DI GALLIPOLI

## PROGETTO DEFINITIVO

ISTANZA CONCESSIONE DEMANIALE MARITTIMA (D.P.R. 509/97 E L.R. N.17/2015)

COMMITTENTE

Porto Gaio S.r.l.



TAVOLA

# SG02

SCALA  
INDICATA

TITOLO

STUDIO GEOLOGICO, GEOMORFOLOGICO, SISMICO, SEDIMENTOLOGICO, GEOFISICO E BOTANICO-VEGETAZIONALE

Carta geologica

PROGETTISTI

OPERE PORTUALI, RETROPORTUALI E MARITTIME E STUDIO DI IMPATTO AMBIENTALE  
ing. Mirarco Walter  
ing. Cariddi Pierpaolo  
d\_progetti DONATI D'ELIA Associati

STUDIO IDRO-GEOLOGICO E GEOMORFOLOGICO  
geol. Gianfreda Francesco






CONSULENTE GEOMORFOLOGO  
Prof. geol. Sansò Paolo

CONSULENTE BOTANICO  
Dott. Medagli Pietro

CONSULENTE GEOFISICO  
Dott. geol. De Giorgi Alberto

CONSULENTE AMBIENTALE  
Dott.ssa Negro Maria Antonietta

## Legenda

-  Depositi eluviali e di terra rossa
-  Calcareniti del Salento
-  Formazione di Gallipoli (Calcareniti)
-  Formazione di Gallipoli (Sabbie argillose)
-  Calcari di Altamura

