



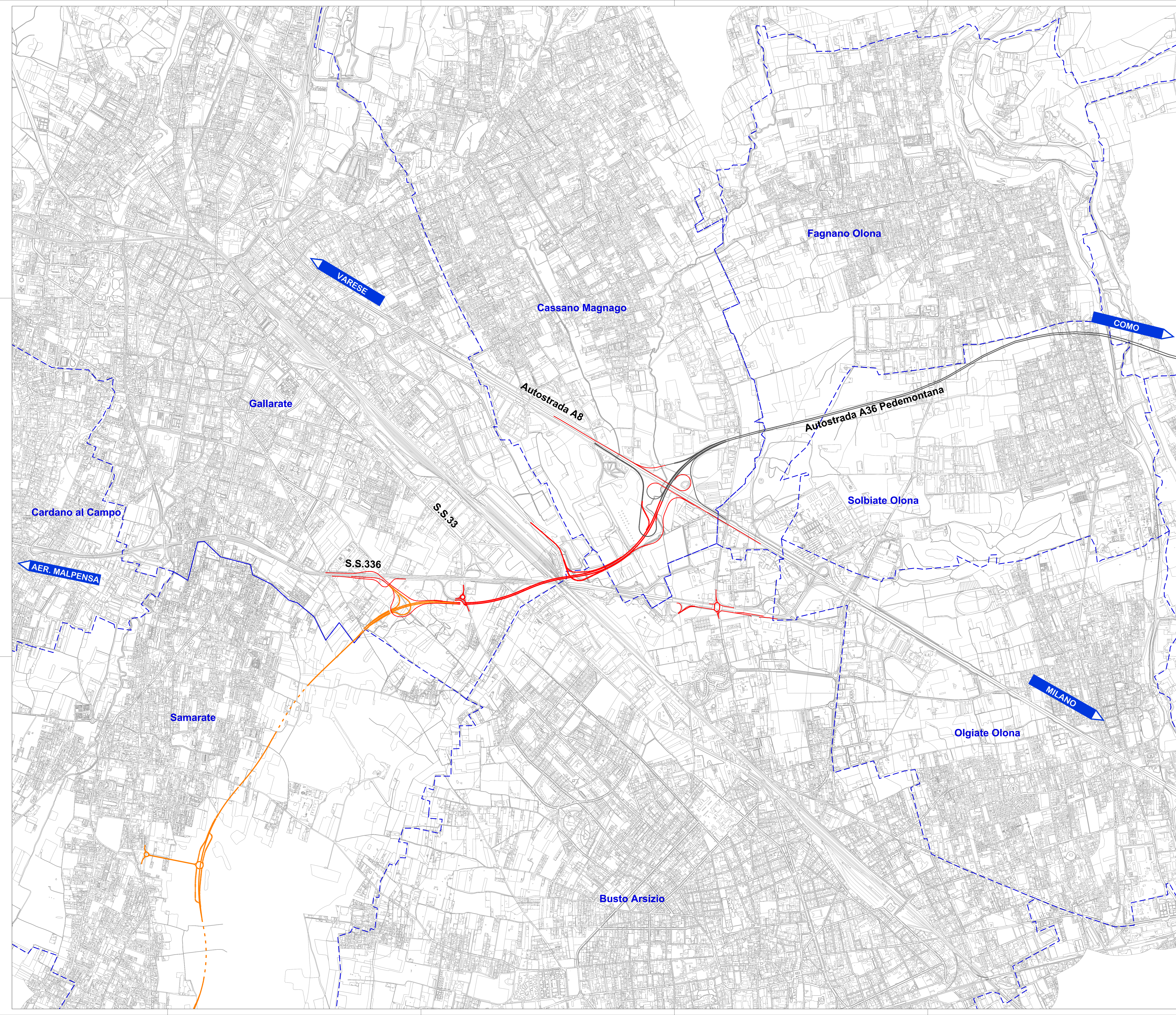



LEGENDA

-  viabilità di recente realizzazione
-  confini comunali
-  viabilità di progetto
-  viabilità di futura realizzazione



 **ANAS S.p.A.**
 Direzione Progettazione e Realizzazione Lavori

NUOVA S.S. 341 "GALLARATESE" - TRATTO DA SAMARATE A CONFINE
 CON LA PROVINCIA DI NOVARA - TRATTO NORD
**STRALCIO FUNZIONALE DAL KM 6+500 (SVINCOLO S.S. 336 NORD)
 AL KM 8+844 (SVINCOLO AUTOSTRADA A8)
 "BRETTELLA DI GALLARATE"**

PROGETTO ESECUTIVO

A- ELABORATI GENERALI

A 009 INQUADRAMENTO TERRITORIALE - DATABASE TOPOGRAFICO REGIONALE

CODICE PROGETTO	NOME FILE	REVISIONE	SCALA
PRODOTTO	AD09_T00EG00CRTPLO1_A.dwg		
PROGETTO			
ELABORATO			
REV. DESCRIZIONE	DATA	REDAATTO	VERIFICATO