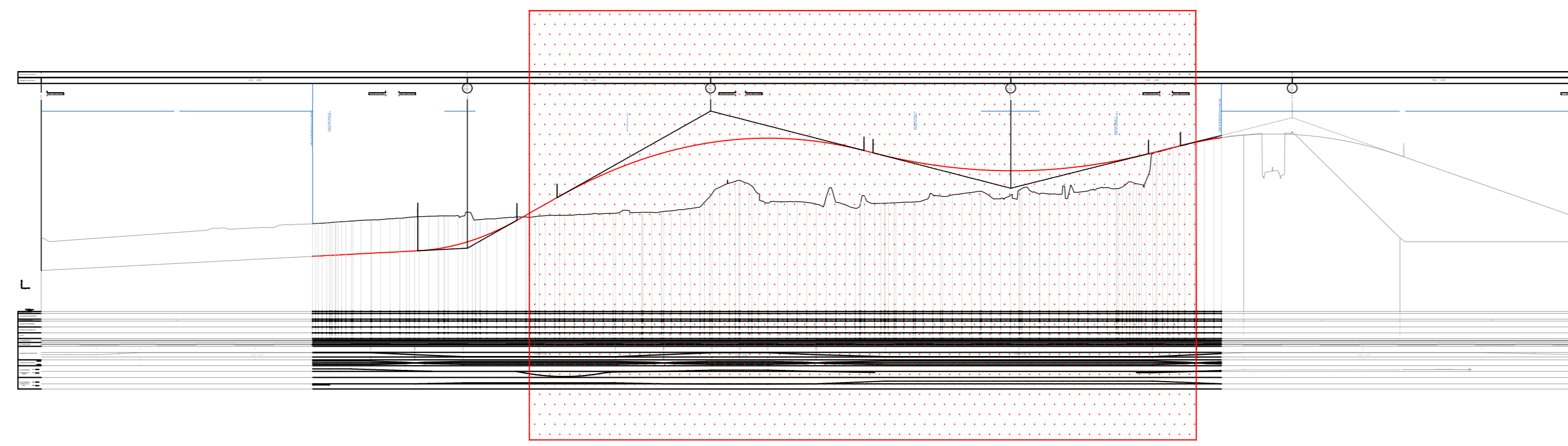

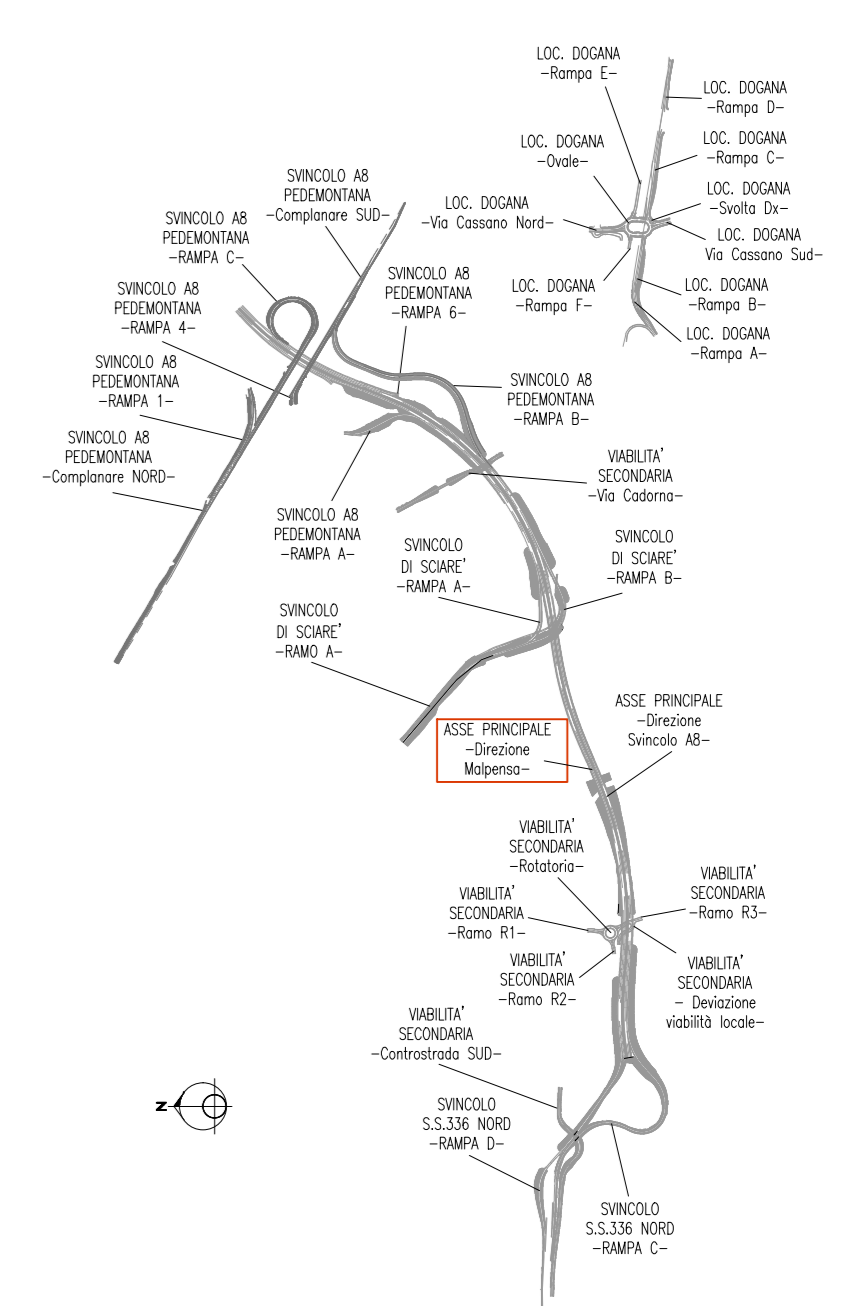


PROFILO CHIAVE



PIANTA CHIAVE



LEGENDA

DEPOSITI DI ORIGINE ANTROPICA

- Depositi di origine antropica

DEPOSITI FLUVIOGLACIALI

- GHIAIA: Ghiaia alterata da poco adossata a macchinario adossata (NSPT 40), sciamante con corredi e blocchi, in matrice sabbiosa e subordinata sabbia poco adossata con ghiaia (NSPT 40)
- GHIAIA: Ghiaia eterometrica, poligenica, con locali corredi e blocchi, in matrice sabbiosa-limosa e subordinata sabbia poco adossata con ghiaia (NSPT 40)
- SABBI: Sabbia media e grossa limosa, sciamante con limo, da macchinario adossata a molto adossata (NSPT >20)

DEPOSITI DI TRASFORMAZIONE

- ARGILLE: Argille limose - sabbiose con rara ghiaia
- ARGILLE: Argille eterometriche, poligeniche, con rar corredi in matrice argillo-limosa

SIMBOLI

- Profilo topografico
- Linee di progetto
- Orizzonte di alterazione superficiale
- Limiti geologici incerti
- Superficie topografica
- Livello piezometrico

PZ X (p=XXX)

- Carica integrale
- Distanza di proiezione dall'asse (metri)

INSTRUMENTAZIONE PERMANENTE

- Sc-1-PD: Sondaggio a carteggio continuo attrezzato con piezometri (2010)
- Sc-9-PD: Sondaggio a carteggio continuo attrezzato per prove Down Hole (2010)
- Sc-12-PD: Sondaggio a carteggio continuo non attrezzato (2010)
- Pz-1-PD: Pozzetti esplorativi con prove di carico su piastra (2010)

INSTRUMENTAZIONE TEMPORANEA

- SEn_DH: Sondaggio a C.C. con Down-Hole (Novembre 2018)
- SEn_PZ: Sondaggio a C.C. con Piezometro (Novembre 2018)
- PEzn: Pozzetto geopressico (Novembre 2018)
- MASW_n: Prove MASW (Novembre 2018)
- SEIn_DH: Sondaggio a C.C. con Down-Hole (Maggio 2019)
- SEIn_PZ: Sondaggio a C.C. con Piezometro (Maggio 2019)
- MASWI_n: Prove MASW (Maggio 2019)

anas ANAS S.p.A.
 Direzione Progettazione e Realizzazione Lavori

NUOVA S.S. 341 "GALLARATESE" - TRATTO DA SAMARATE A CONFINE CON LA PROVINCIA DI NOVARA - TRATTO NORD
 STRALCIO FUNZIONALE DAL KM 6+500 (SVINCOLO S.S. 336 NORD) AL KM 8+844 (SVINCOLO AUTOSTRADA A8) "BRETTELLA DI GALLARATE"

PROGETTO ESECUTIVO

STUDIO CORONA	ING. RENATO DEL PRETE	ECOPLAN	ING. GIANFRANCO BACETTI
ING. RENATO DEL PRETE	ING. GIANFRANCO BACETTI	ING. GIANFRANCO BACETTI	ING. GIANFRANCO BACETTI

B-GEOLOGIA E GEOTECNICA
 BB - GEOTECNICA
 Profilo geotecnico viadotto V103 - V108 - V104

PROGETTO	ELAB.	REVISIONE	SCALA
M1533	E 1801	T00G0E00G0E0FP08	A 1:2000/1:200
D	C	B	A
EMMISSIONE	MARZO 2021	PROF. ING. LUIGI MONTERISI	ING. VALERIO BACETTI
REVISIONE	DESCRIZIONE	DATA	REDAITTO

PROFILO ALTIMETRICO	PROFILO GEOTECNICO	PROFILO STRUTTURALE	PROFILO GEOMETRICO
PROFILO ALTIMETRICO	PROFILO GEOTECNICO	PROFILO STRUTTURALE	PROFILO GEOMETRICO