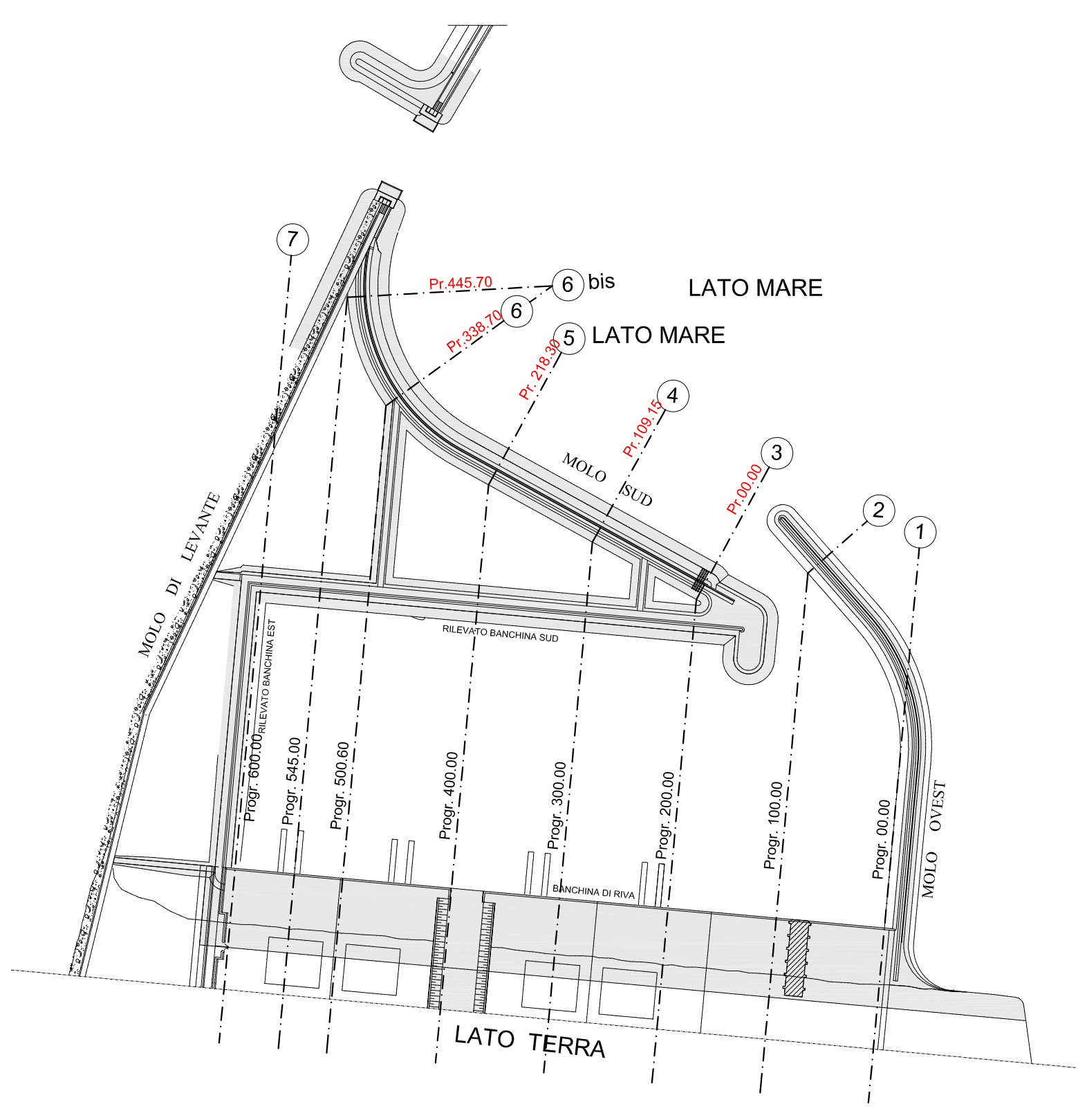


PIANTA CHIAVE



Nota - LE QUANTITA' RELATIVE AL MOLO SUD SI RIFERISCONO ALLE SEZIONI TRASVERSALI ALL'ASSE DELL'OPERA E SONO RIPORTATE IN ROSSO.

Progr. 600.00

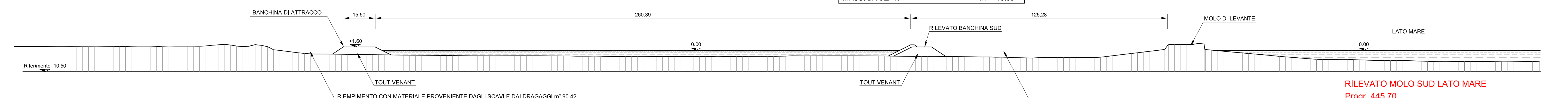
TOUT VENANT	m² 80.5
-------------	---------

SEZIONE 7

Scala 1:1000

Progr. 600.00

TOUT VENANT	m² 80.12
MASSI DA 0.2+1t	m² 15.60



RILEVATO MOLO SUD LATO MARE
Progr. 445.70

TOUT VENANT	m² 71.04
MASSI DA 0.2+1t	m² 21.95
MASSI DA 3+5t	m² 50.48

Progr. 530.00

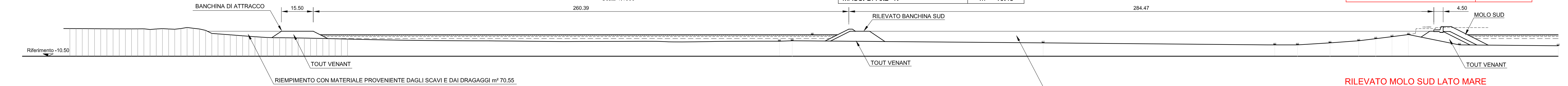
TOUT VENANT	m² 69.50
-------------	----------

SEZIONE 6 bis

Scala 1:1000

Progr. 530.00

TOUT VENANT	m² 87.78
MASSI DA 0.2+1t	m² 16.45



RILEVATO MOLO SUD LATO MARE
Progr. 338.70

TOUT VENANT	m² 115.44
MASSI DA 0.2+1t	m² 21.93
MASSI DA 3+5t	m² 50.40

Progr. 500.00

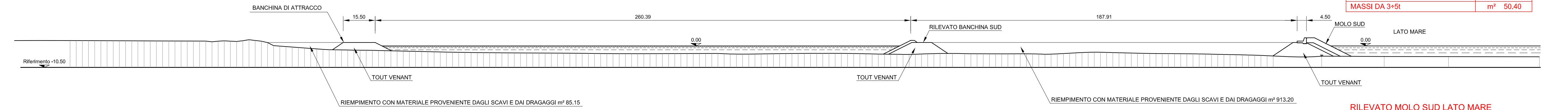
TOUT VENANT	m² 82.70
-------------	----------

SEZIONE 6

Scala 1:1000

Progr. 500.00

TOUT VENANT	m² 107.54
MASSI DA 0.2+1t	m² 18.89



RILEVATO MOLO SUD LATO MARE
Progr. 218.30

TOUT VENANT	m² 97.33
MASSI DA 0.2+1t	m² 19.20
MASSI DA 3+5t	m² 45.36

Progr. 400.00

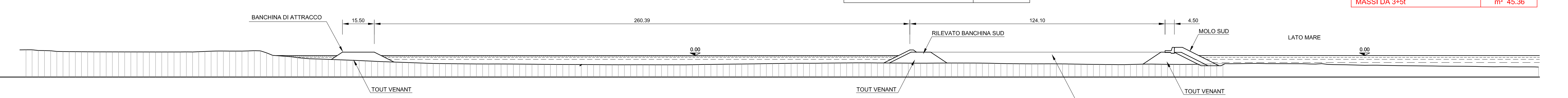
TOUT VENANT	m² 95.00
-------------	----------

SEZIONE 5

Scala 1:1000

Progr. 400.00

TOUT VENANT	m² 100.72
MASSI DA 0.2+1t	m² 17.89



RILEVATO MOLO SUD LATO MARE
Progr. 109.15

TOUT VENANT	m² 110.70
MASSI DA 0.2+1t	m² 21.25
MASSI DA 3+5t	m² 49.20

Progr. 300.00

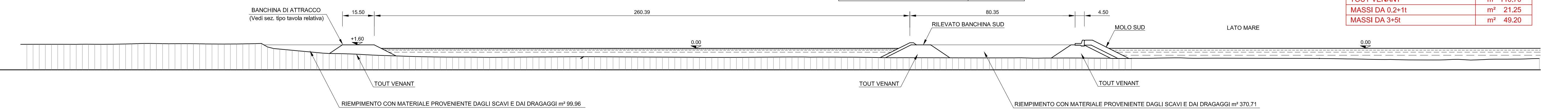
TOUT VENANT	m² 111.00
-------------	-----------

SEZIONE 4

Scala 1:1000

Progr. 300.00

TOUT VENANT	m² 127.25
MASSI DA 0.2+1t	m² 20.38



RILEVATO MOLO SUD LATO MARE
Progr. 00.00

TOUT VENANT	m² 103.46
MASSI DA 0.2+1t	m² 20.07
MASSI DA 3+5t	m² 46.90

Progr. 200.00

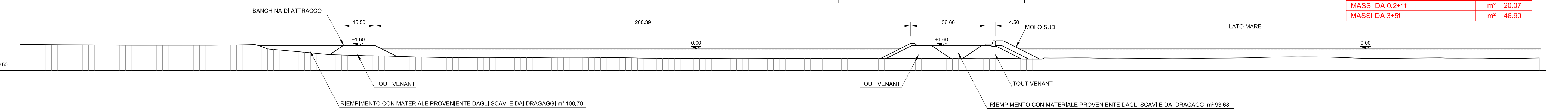
TOUT VENANT	m² 116.20
-------------	-----------

SEZIONE 3

Scala 1:1000

Progr. 200.00

TOUT VENANT	m² 127.46
MASSI DA 0.2+1t	m² 20.35



Progr. 100.00

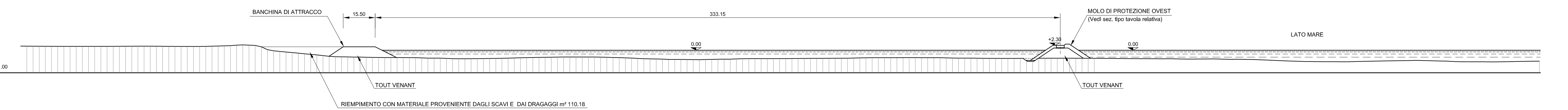
TOUT VENANT	m² 122.20
-------------	-----------

SEZIONE 2

Scala 1:1000

Progr. 100.00

TOUT VENANT	m² 127.46
MASSI DA 0.2+1t	m² 20.35



Progr. 000.00

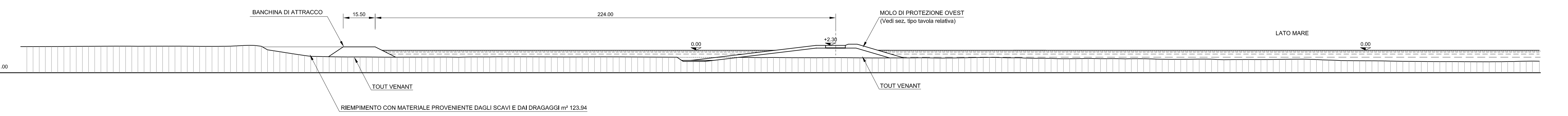
TOUT VENANT	m² 119.30
-------------	-----------

SEZIONE 1

Scala 1:1000

Progr. 000.00

TOUT VENANT	m² 119.30
-------------	-----------



AUTORITA' PORTUALE



PORTO CANALE DI CAGLIARI
AVAMPORTO EST
DISTRETTO DELLA CANTIERISTICA

PROGETTO DEFINITIVO
OPERE A MARE

BANCHINA DI RIVA E MOLO SUD - FASE 1
SEZIONI DI COMPUTO

Scala: 1:1000 1 0 0 1 5 D T M 0 2 2 - 0 S E Z

Comittente: AUTORITA' PORTUALE DI CAGLIARI
R.U.P.: Dott. Ing. Sergio MURGIA
Progetto Opere a Mare: MODIMAR s.r.l. Prof. Ing. Alberto NOLI Dott. Ing. Marco TARTAGLINI
Progetto Opere a Terra: DOLMEN s.r.l. Dott. Ing. Serafino RUBIU Dott. Ing. Luciano BIGGIO
Geologia: Dott. Geol. Marcello GHIGLIOTTI
Studio di Inserimento Ambientale: VDP s.r.l.
Dott. Ing. Francesco VENTURA
Dott. Arch. Silvia MARTORANA
P.E.F. e Piano di Gestione: Dott. Simone TEMPESTI

Rif. Dis.	Data	Rev.	DESCRIZIONE	Redatto:	Verificato:	Approvato:
15/12/2011	0	EMISSIONE		E. CAMUSI	A. NOU	M. TARTAGLINI

Visto del Committente:

La MODIMAR s.r.l. si riserva la proprietà di questo disegno con la proibizione di riprodurlo o trasferirlo a terzi senza autorizzazione scritta.
This document is the property of MODIMAR s.r.l. Reproduction and divulgation forbidden without written permission.