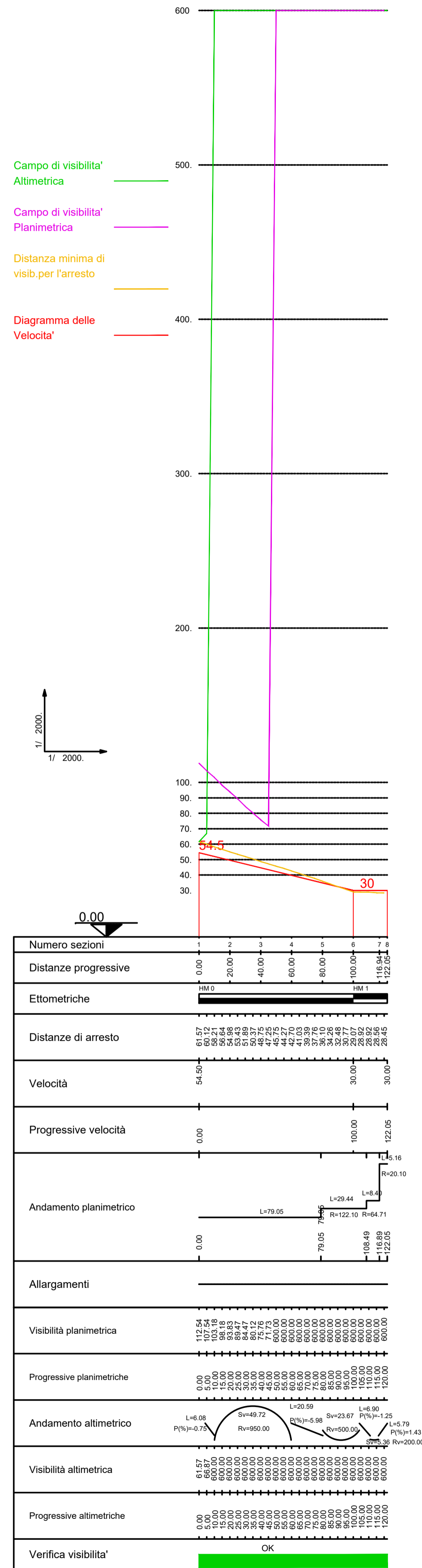
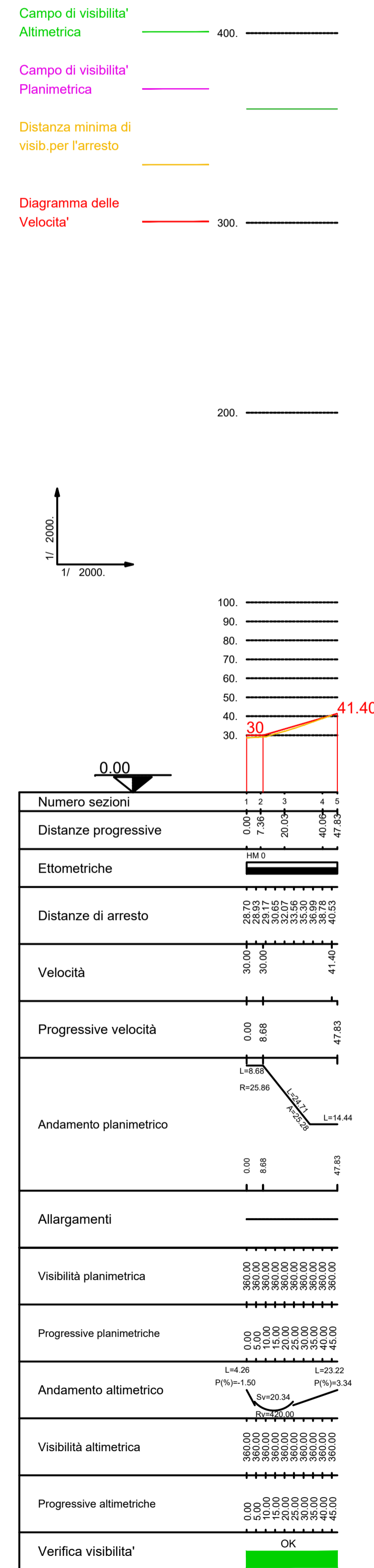


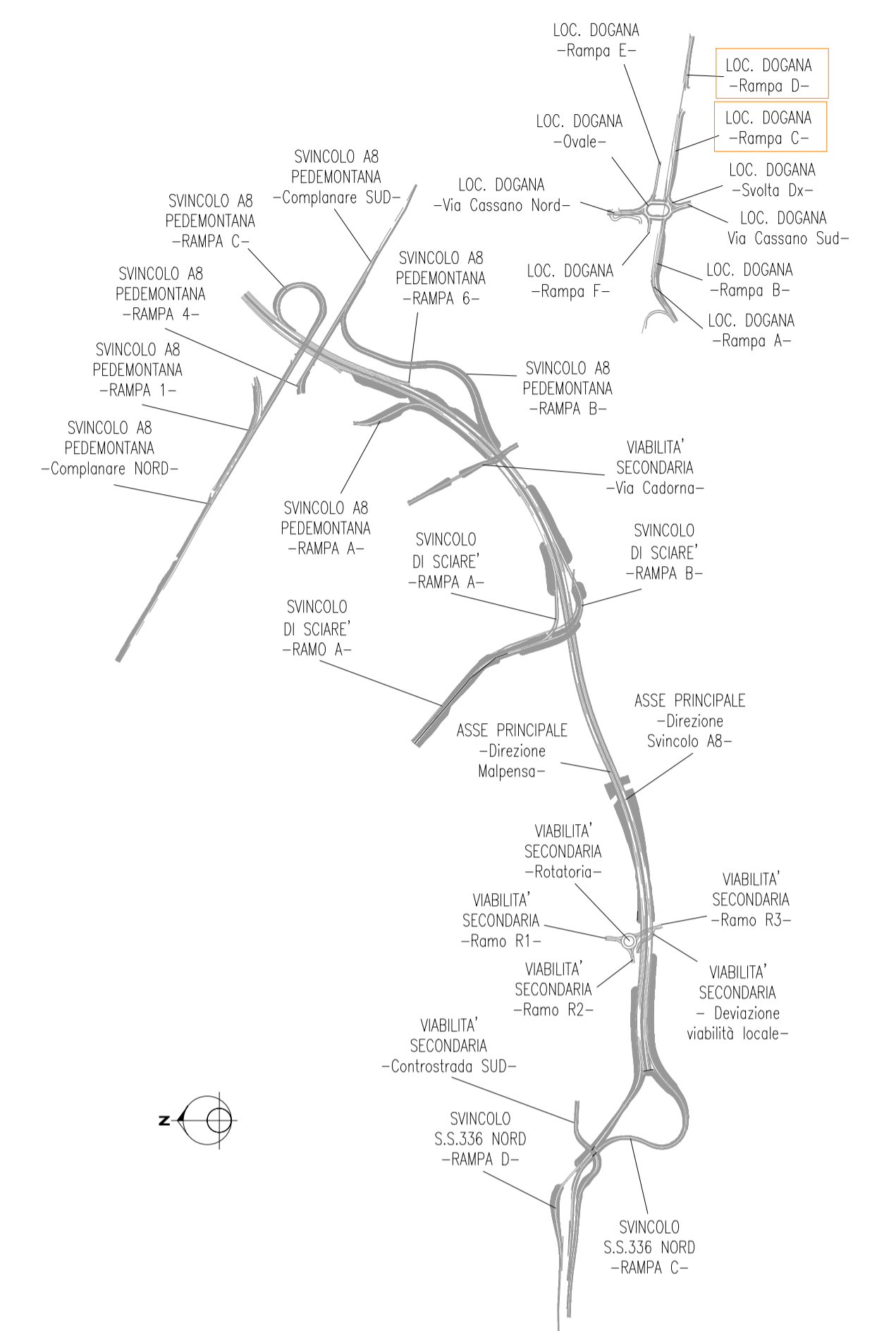
# RAMPA E - PROGRESSIVE CRESCENTI



# RAMPA F - PROGRESSIVE CRESCENTI



# PIANTA CHIAVE



**ANAS S.p.A.**  
 Direzione Progettazione e Realizzazione Lavori

**NUOVA S.S. 341 "GALLARTESE" - TRATTO DA SAMARATE A CONFINE CON LA PROVINCIA DI NOVARA - TRATTO NORD**

**STRALCIO FUNZIONALE DAL KM 6+500 (SVINCOLO S.S. 336 NORD) AL KM 8+844 (SVINCOLO AUTOSTRADA A8) "BRETTELLA DI GALLARATE"**

**PROGETTO ESECUTIVO**

Ing. Valerio Bajetti Ordine Ingeg. 6 Roma e provincia N° A.60211	Ing. Renato Del Prete Ordine Ingeg. 6 Bari e provincia N° A.5073	Arch. Nicoletta Frattini Ordine Ingeg. 6 Tavere e provincia N° A.6403	Ing. Gabriella Incedini Ordine Ingeg. 6 Roma e provincia N° A.5102
Ing. Renato Viana Ordine Ingeg. 6 Tavere e Provincia N° A.60211			
Prof. Ing. Matteo Ranieri Ordine Ingeg. 6 Bari e provincia N° 1137	Prof. Ing. Luigi Monterisi Ordine Ingeg. 6 Bari e provincia N° 117	Ing. Giuseppino Angarano Ordine Ingeg. 6 Bari e provincia N° 609	Dot. Geol. Danilo Gallo Ordine Geol. 6 Reggio Emilia N° 610

VISTO: IL RESPONSABILE DEL PROCEDIMENTO

RESPONSABILE DELLE PRESTAZIONI SPECIALISTICHE

IL PROGETTISTA FIRMATARIO DELLA PRESTAZIONE

GEOLOGO

COORDINATORE DELLA SICUREZZA IN FASE DI PROGETTAZIONE

Dot. Ing. Giancarlo LUONGO

Ing. Renato DEL PRETE

Ing. Valerio BAJETTI

Prof. Ing. Geol. Luigi MONTERISI

Ing. Gaetano RANIERI

**DB 415**

**D-PROGETTO STRADALE**

**DB - SVINCOLI - DB 4 - SVINCOLO LOCALITA' DOGANA**

Diagramma di velocita' e di visibilita' - Rampa E - Rampa F

CODICE PROGETTO	DB415_V04PS00TRADG04_A.dwg	REVISIONE	SCALA:
PROGETTO	LIV. PROG.	N. PROG.	
M   533	E   1801	CODICE ELAB.	V04PS00TRADG04   A
D			
C			
B			
A	EMISSIONE A SEGUITO ISTRUTTORIA ANAS	LUGLIO 2020	ING. NUNZIO PISICCHIO
REV.	DESCRIZIONE	DATA	REDDATTO VERIFICATO APPROVATO
			ING. VALERIO BAJETTI
			ING. RENATO DEL PRETE