




**NUOVA S.S. 341 "GALLARATESE" - TRATTO DA SAMARATE A CONFINE
CON LA PROVINCIA DI NOVARA - TRATTO NORD**

**STRALCIO FUNZIONALE DAL KM 6+500 (SVINCOLO S.S. 336 NORD)
AL KM 8+844 (SVINCOLO AUTOSTRADA A8)
"BRETELLA DI GALLARATE"**

PROGETTO ESECUTIVO

 <p>STUDIO CORONA</p>	 <p>ING. RENATO DEL PRETE</p> <p>Ing. Valerio Bajetti Ordine degli Ingg. di Roma e provincia n° A-26211</p>	<p>ING. RENATO DEL PRETE</p> <p>Ing. Renato Del Prete Ordine degli Ingg. di Bari e provincia n° 5073</p>	 <p>Arch. Nicoletta Frattini</p> <p>Arch. Nicoletta Frattini Ordine degli Arch. di Torino e provincia n° A-8433</p>	 <p>Ing. Gabriele Incecchi</p> <p>Ing. Gabriele Incecchi Ordine degli Ingg. di Roma e provincia n° A-12102</p>
	<p>Ing. Renato Vaira (Ordine degli Ingg. di Torino e Provincia n° 4863 W)</p>	 <p>Prof. Ing. Matteo Ranieri</p> <p>Società designata: GA&M Ordine degli Ingg. di Bari e provincia n° 1137</p>	<p>SETAC Srl Servizi & Engineering Trasporti Ambiente Costruzioni</p> <p>Prof. Ing. Luigi Monterisi Ordine degli Ingg. di Bari e provincia n° 1771</p>	<p>ARKE' INGEGNERIA s.r.l. Via Moscatore, Torino n. 4 - 10126 km</p> <p>Ing. Giocchino Angarano Ordine degli Ingg. di Bari e provincia n° 5970</p>
<p>VISTO IL RESPONSABILE DEL PROCEDIMENTO</p> <p>Dott. Ing. Giancarlo LUONGO</p>	<p>RESPONSABILE INTEGRAZIONE DELLE PRESTAZIONI SPECIALISTICHE</p>  <p>Ing. Renato DEL PRETE</p>	<p>IL PROGETTISTA FIRMATARIO DELLA PRESTAZIONE</p>  <p>Ing. Valerio BAJETTI</p>	<p>GEOLOGO</p>  <p>Prof. Ing. Geol. Luigi MONTERISI</p>	<p>COORDINATORE DELLA SICUREZZA IN CASO DI PROGETTAZIONE</p>  <p>Ing. Gaetano RANIERI</p>

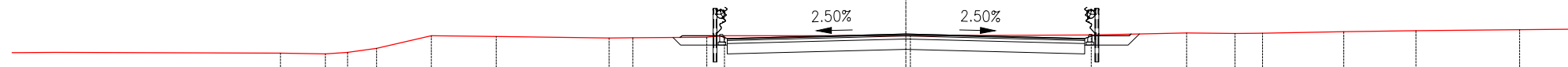
DB 424

D-PROGETTO STRADALE
DB - SVINCOLI - DB-4 - SVINCOLO LOCALITA' DOGANA
Sezioni trasversali VIA CASSANO MAGNAGO SUD

<p>CODICE PROGETTO</p> <p>PROGETTO LIV. PROG. N. PROG.</p> <p>MI533 E 1801</p>		<p>NOME FILE</p> <p>DB424_V04PS00TRASZ09_A.dwg</p>		<p>REVISIONE</p> <p>A</p>	<p>SCALA:</p> <p>1:200</p>
<p>CODICE ELAB.</p> <p>V04PS00TRASZ09</p>					
D					
C					
B					
A	EMISSIONE	LUGLIO 2020	ING. NUNZIO PISICCHIO	ING. VALERIO BAJETTI	ING. RENATO DEL PRETE
REV.	DESCRIZIONE	DATA	REDATTO	VERIFICATO	APPROVATO

SEZIONE 2
 PROGRESSIVA 20.00

STERRI	
ST1	7.55 m ²
PAVIMENTAZIONE	
u1	12.00 m
VEGETALE	
ve1	1.62 m
ve2	1.60 m
Totale:	3.22 m

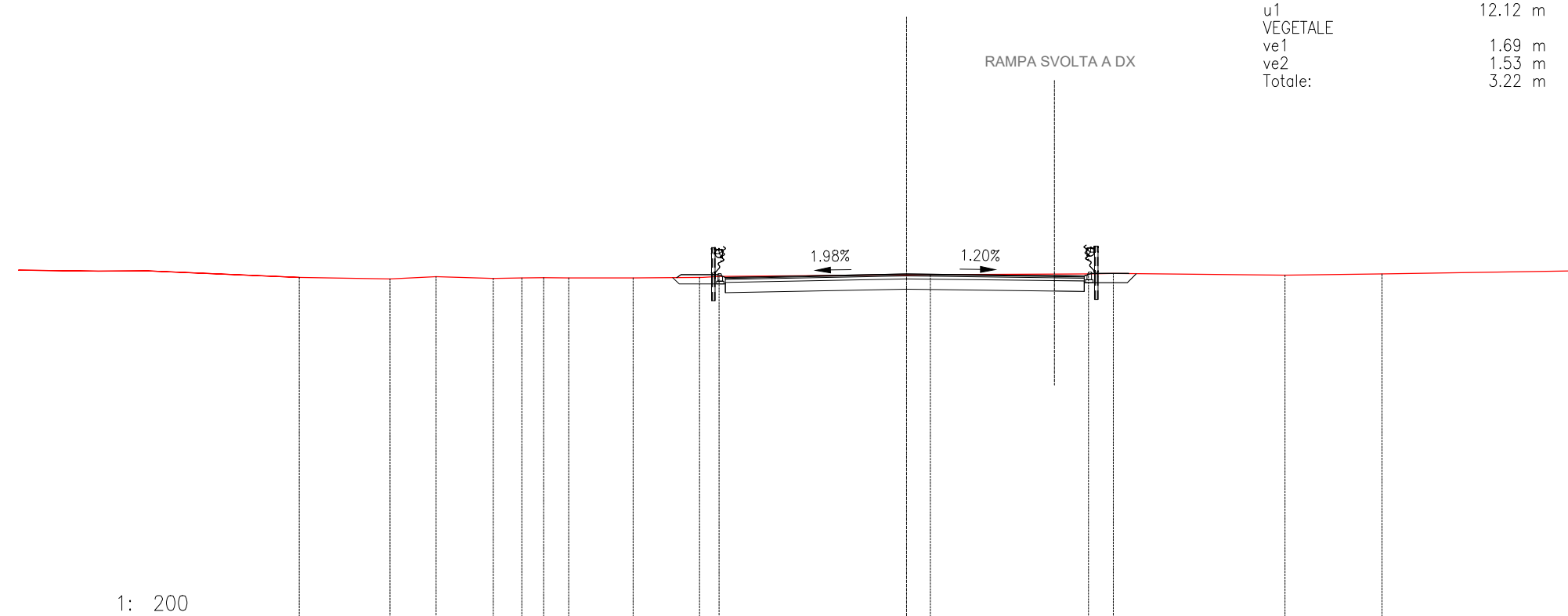


227
 1: 200

PROGRESSIVE TERRENO	-20.99	-19.48	-18.74	-17.76	-15.93	-13.75		-9.96	-9.16	-6.68	-6.09	0.15		6.22	9.42	11.05	11.97	14.70	17.12	20.60
PARZIALI TERRENO	1.51	0.74	0.98	1.83	2.18	3.79	0.80	2.48	0.59	6.24	6.07	3.20	1.63	0.92	2.73	2.42	3.48			
QUOTE TERRENO	239.45	239.42	239.47	239.61	240.03	240.00	239.96	239.96	239.98	240.03	240.03	240.03	240.06	240.13	240.11	240.12	240.16	240.20	240.24	
PROGRESSIVE PROGETTO									-7.59	-6.25	-6.00	-5.00	0.00	5.00	6.00	6.25	7.50	7.56		
PARZIALI PROGETTO									1.34	0.25	1.00	5.00	5.00	1.00	0.25	1.25	0.06			
QUOTE PROGETTO									239.98	240.03	239.94	239.97	240.09	239.97	239.94	240.03	240.09			

SEZIONE 3

PROGRESSIVA 30.22



STERRI	7.33 m ²
ST1	
PAVIMENTAZIONE	
u1	12.12 m
VEGETALE	
ve1	1.69 m
ve2	1.53 m
Totale:	3.22 m

228

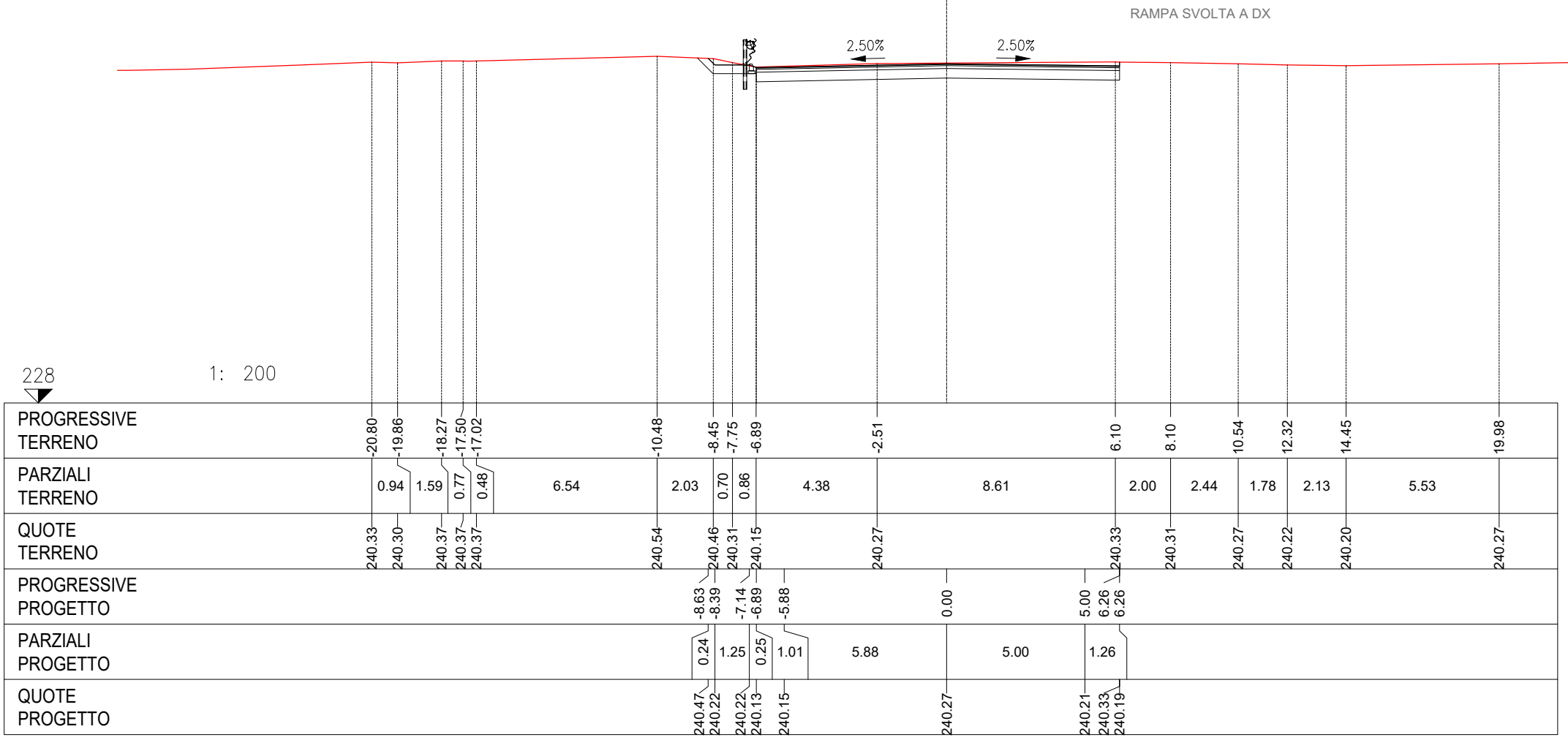
1: 200

PROGRESSIVE TERRENO	20.52	17.45	15.90	13.96	13.00	12.26	11.42	9.24	6.99	6.33	0.81	6.15	6.99	12.79	16.07
PARZIALI TERRENO	3.07	1.55	1.94	0.96	0.74	0.84	2.18	2.25	0.66	7.14	5.34	0.84	5.80	3.28	
QUOTE TERRENO	240.08	240.03	240.11	240.05	240.06	240.07	240.07	240.07	240.08	240.11	240.18	240.20	240.22	240.15	240.20
PROGRESSIVE PROGETTO									-7.76	-6.37	-6.12	-5.14		0.00	
PARZIALI PROGETTO									1.39	0.25	0.98	5.14	5.00	1.00	0.25
QUOTE PROGETTO									240.07	240.17	240.08	240.10		240.20	

SEZIONE 4

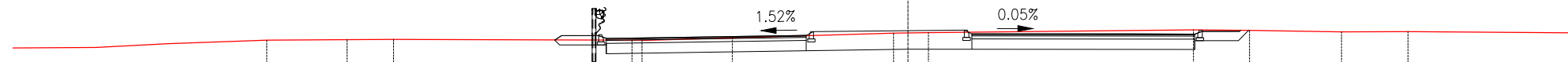
PROGRESSIVA 40.00

STERRI	8.34 m ²
ST1	
PAVIMENTAZIONE	13.15 m
u1	
VEGETALE	1.87 m
ve1	



SEZIONE 6
PROGRESSIVA 57.30

STERRI	
ST1	11.72 m ²
PAVIMENTAZIONE	
u1	6.70 m
u2	7.47 m
Totale:	14.17 m
VEGETALE	
ve1	1.78 m
ve2	1.57 m
Totale:	3.35 m



228

1: 200

PROGRESSIVE TERRENO		-21.49				-9.25	-8.92	-5.89		-0.48	0.68		9.57	11.44	14.53	16.75				
PARZIALI TERRENO		2.69	1.56	7.99	0.33	3.03	5.41	1.16	8.89	1.87	3.09	2.22								
QUOTE TERRENO		240.16	240.17	240.18	240.15	240.16	240.24	240.40	240.42	240.50	240.49	240.44	240.44							
PROGRESSIVE PROGETTO					-11.83	-11.62	-10.37	-10.12	-8.85		-3.42	-3.17		1.89	2.14	7.36	9.61	9.86	11.11	11.14
PARZIALI PROGETTO		0.21	1.25	0.25	1.27	5.43	0.25	5.06	0.25	5.22	2.25	0.25	1.25	0.03						
QUOTE PROGETTO		240.16	240.31	240.31	240.22	240.24	240.32	240.45	240.37	240.37	240.36	240.45	240.45	240.49						