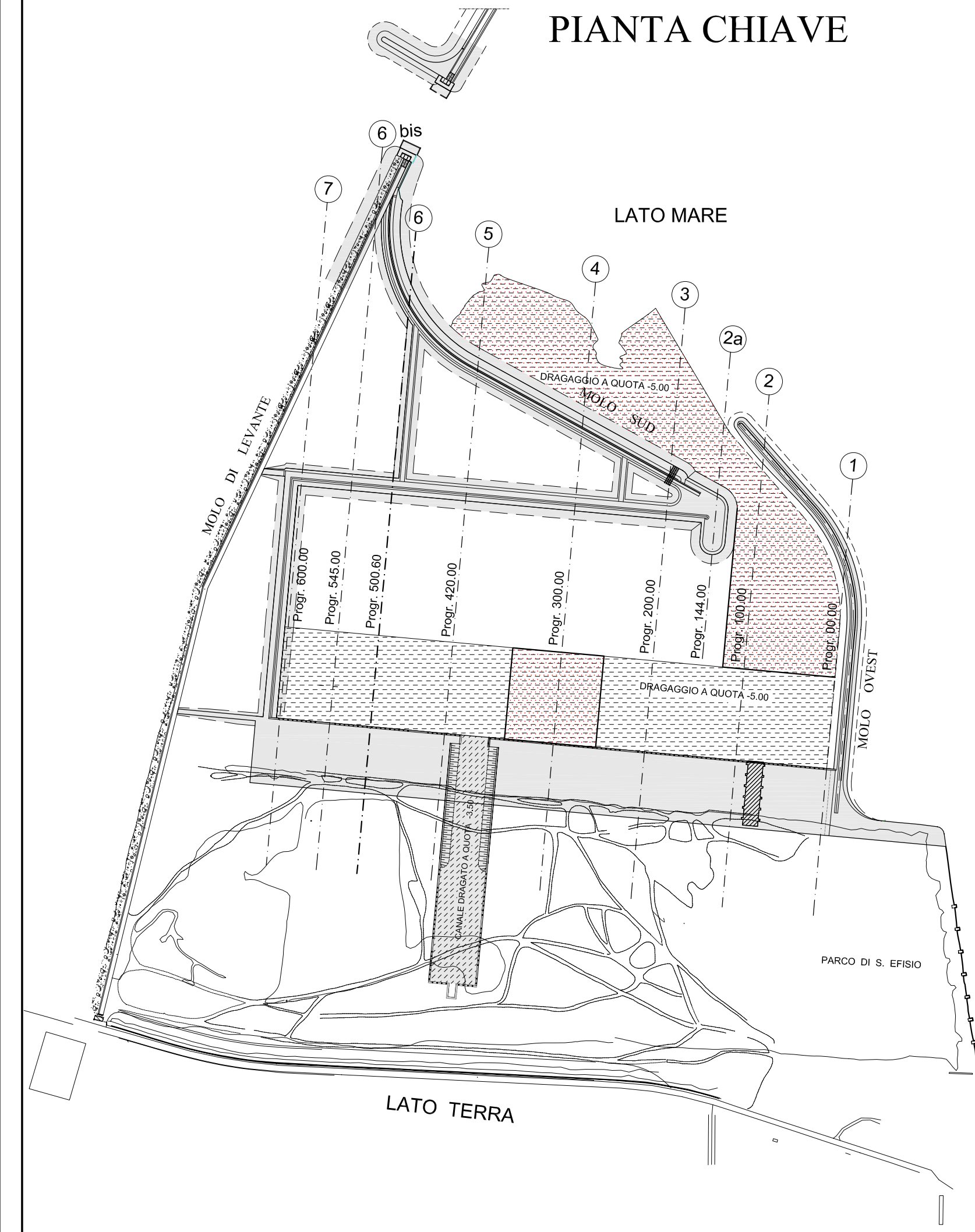



PIANTA CHIAVE



AUTORITA' PORTUALE



CAGLIARI

PORTO CANALE DI CAGLIARI
AVAMPORTE EST
DISTRETTO DELLA CANTIERISTICA

PROGETTO DEFINITIVO
OPERE A MARE

Titolo elaborato:

FASE 2
SEZIONI DI COMPUTO

Scala: 1:1000 1 0 0 1 5 D T M 0 2 6 - 0 S E Z

Committente: AUTORITA' PORTUALE DI CAGLIARI	Progetto Opere a Mare: MODIMAR s.r.l. Prof. Ing. Alberto NOLI Dott. Ing. Marco TARTAGLIANI	Geologia Dott. Geol. Marcello GHIGLIOTTI Studio di Inserimento Ambientale VDP s.r.l.
R.U.P.: Dott. Ing. Sergio MURGIA	Progetto Opere a Terra: DOLMEN s.r.l. Dott. Ing. Serafino RUBIU Dott. Ing. Luciano BIGGIO	Dott. Ing. Francesco VENTURA Dott. Arch. Silvia MARTORANA P.E.F. e Piano di Gestione Dott. Simone TEMPESTI

Rif. Dis.	Data	Rev.	DESCRIZIONE	Redatto:	Verificato:	Approvato:
15/12/2011	0	EMISSIONE		E. CAMUSI	A. NOLI	M. TARTAGLIANI

Visto del Committente:

Progr. 600.00

RIMOZIONE RILEVATO SUBACQUEA	m ² 7.88
RIMOZIONE RILEVATO FUORI ACQUA	m ² 4.50
SCAVO SUBACQUEO	m ² 252.43

Progr. 530.00

RIMOZIONE RILEVATO SUBACQUEA	m ² 7.88
RIMOZIONE RILEVATO FUORI ACQUA	m ² 4.50
SCAVO SUBACQUEO	m ² 241.44

Progr. 500.00

RIMOZIONE RILEVATO SUBACQUEA	m ² 11.70
RIMOZIONE RILEVATO FUORI ACQUA	m ² 4.50
SCAVO SUBACQUEO	m ² 191.04

Progr. 420.00

RIMOZIONE RILEVATO SUBACQUEA	m ² 18.19
RIMOZIONE RILEVATO FUORI ACQUA	m ² 4.50
SCAVO SUBACQUEO	m ² 103.97

Progr. 300.00

RIMOZIONE RILEVATO SUBACQUEA	m ² 23.54
RIMOZIONE RILEVATO FUORI ACQUA	m ² 4.50
SCAVO SUBACQUEO	m ² 84.00

Progr. 200.00

RIMOZIONE RILEVATO SUBACQUEA	m ² 22.88
RIMOZIONE RILEVATO FUORI ACQUA	m ² 4.50
SCAVO SUBACQUEO	m ² 91.49

Progr. 100.00

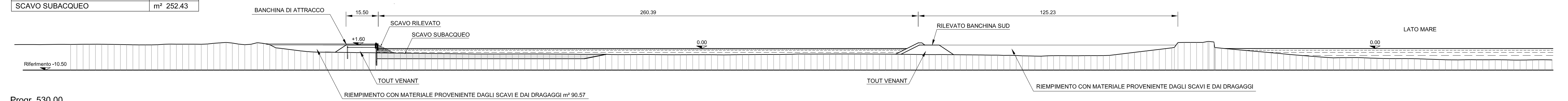
RIMOZIONE RILEVATO SUBACQUEA	m ² 28.55
RIMOZIONE RILEVATO FUORI ACQUA	m ² 4.50
SCAVO SUBACQUEO	m ² 337.33

Progr. 000.00

RIMOZIONE RILEVATO SUBACQUEA	m ² 22.00
RIMOZIONE RILEVATO FUORI ACQUA	m ² 4.50
SCAVO SUBACQUEO	m ² 310.82

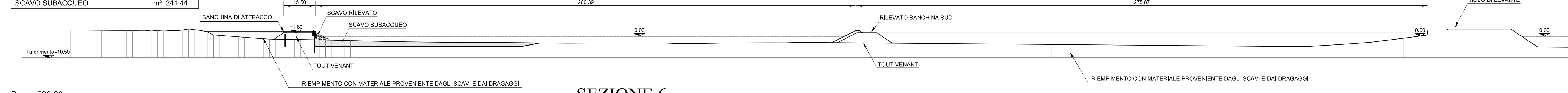
SEZIONE 7

Scala 1:1000



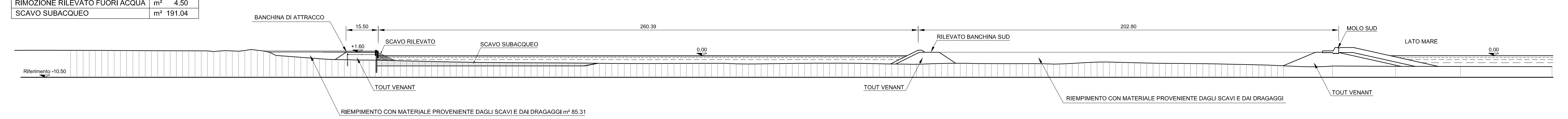
SEZIONE 6 bis

Scala 1:1000



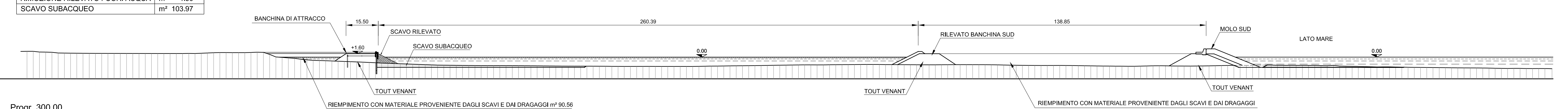
SEZIONE 6

Scala 1:1000



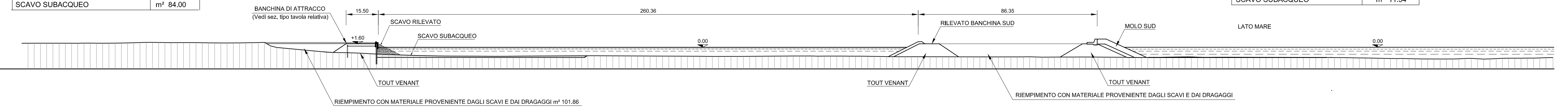
SEZIONE 5

Scala 1:1000



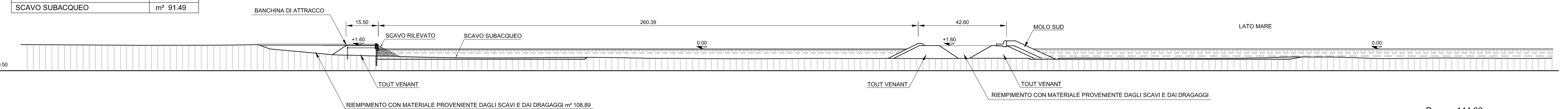
SEZIONE 4

Scala 1:1000



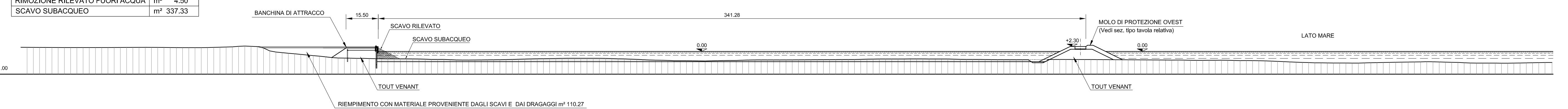
SEZIONE 3

Scala 1:1000



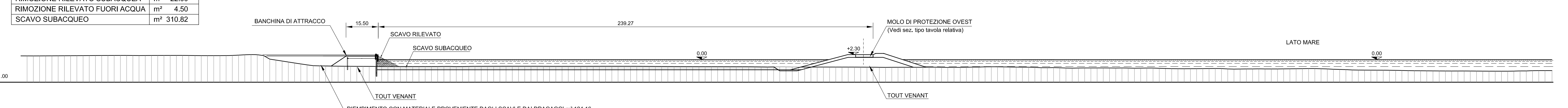
SEZIONE 2

Scala 1:1000



SEZIONE 1

Scala 1:1000



SEZIONE 2a

Scala 1:1000



Progr. 144.00

SCAVO SUBACQUEO	m ² 121.67
-----------------	-----------------------

Progr. 300.00

SCAVO SUBACQUEO	m ² 11.54
-----------------	----------------------

Progr. 200.00

SCAVO SUBACQUEO	m ² 65.40
-----------------	----------------------

Progr. 420.00

SCAVO SUBACQUEO	m ² 44.79
-----------------	----------------------

La MODIMAR s.r.l. si riserva la proprietà di questo disegno con la proibizione di riprodurlo o trasferirlo a terzi senza autorizzazione scritta.
This document is the property of MODIMAR s.r.l. Reproduction and divulgation forbidden without written permission.