

PROGRESSIVE CRESCENTI

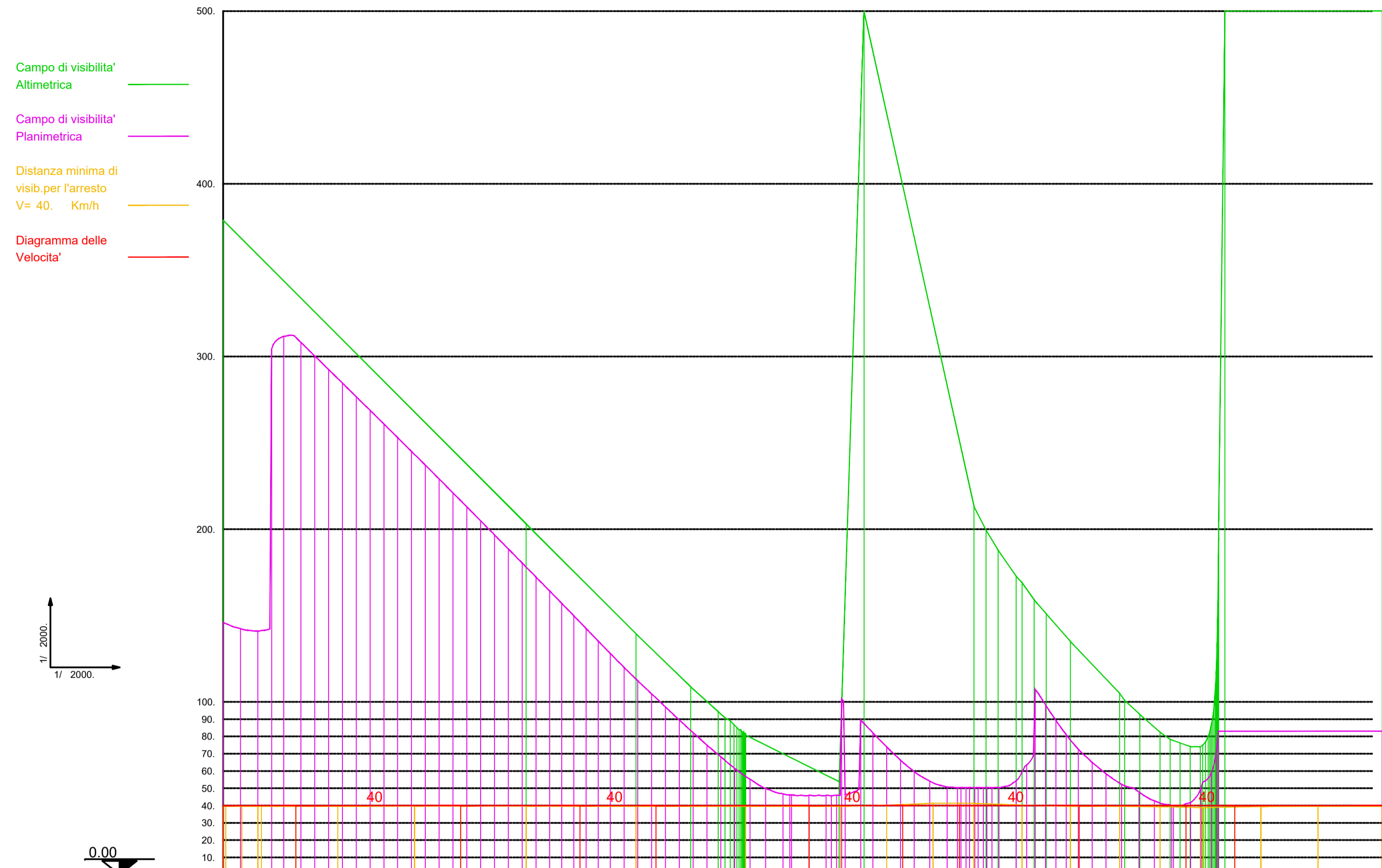


Table with 10 columns: Numero sezioni, Distanze progressive, Etmometriche, Distanze di arresto, Velocità, Progressive velocità, Andamento planimetrico, Allargamenti, Visibilità planimetrica, Progressive planimetriche, Andamento altimetrico, Visibilità altimetrica, Progressive altimetriche, Verifica visibilità. The table contains detailed data for each section along the road.

PROGRESSIVE DECRESCENTI

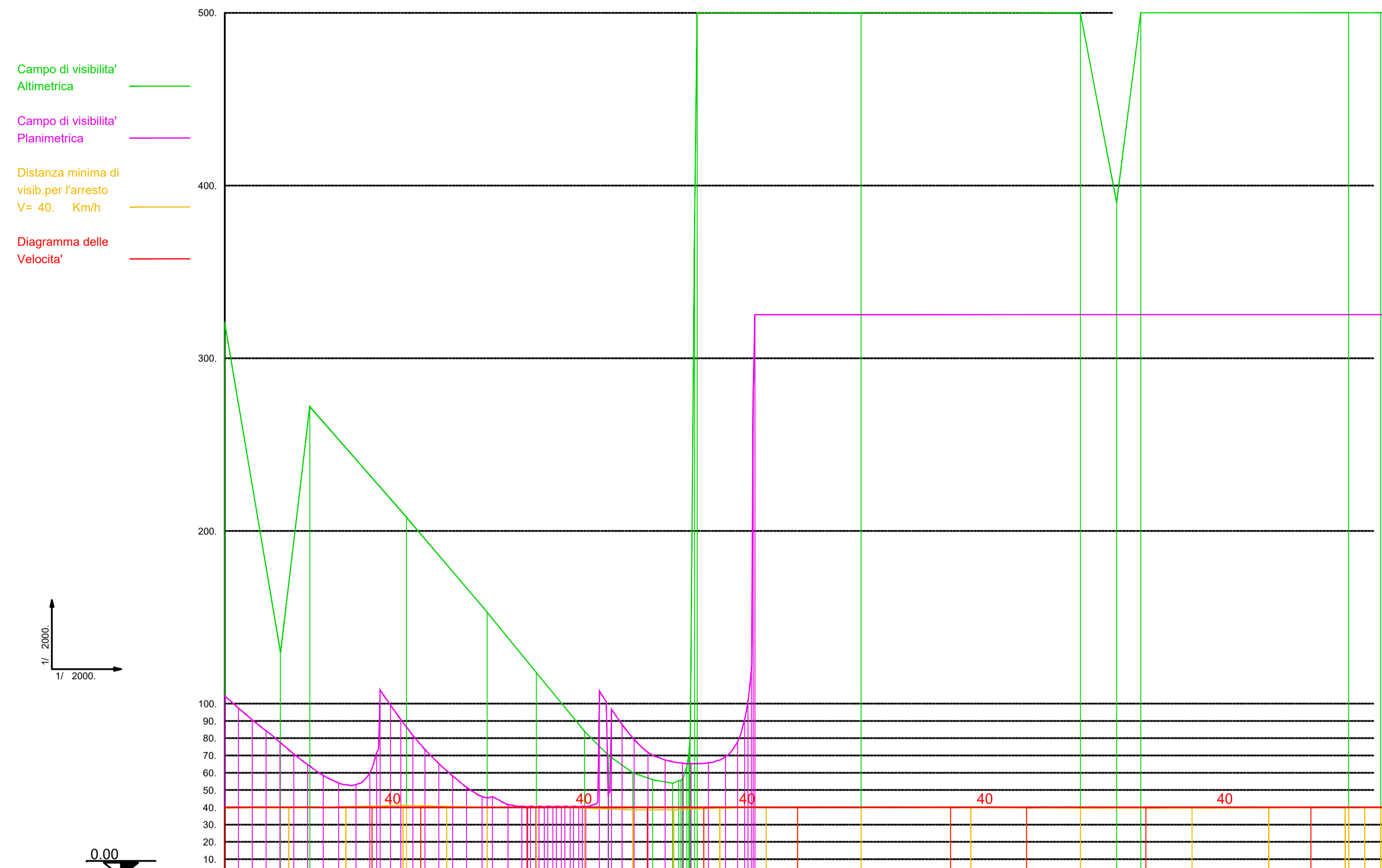
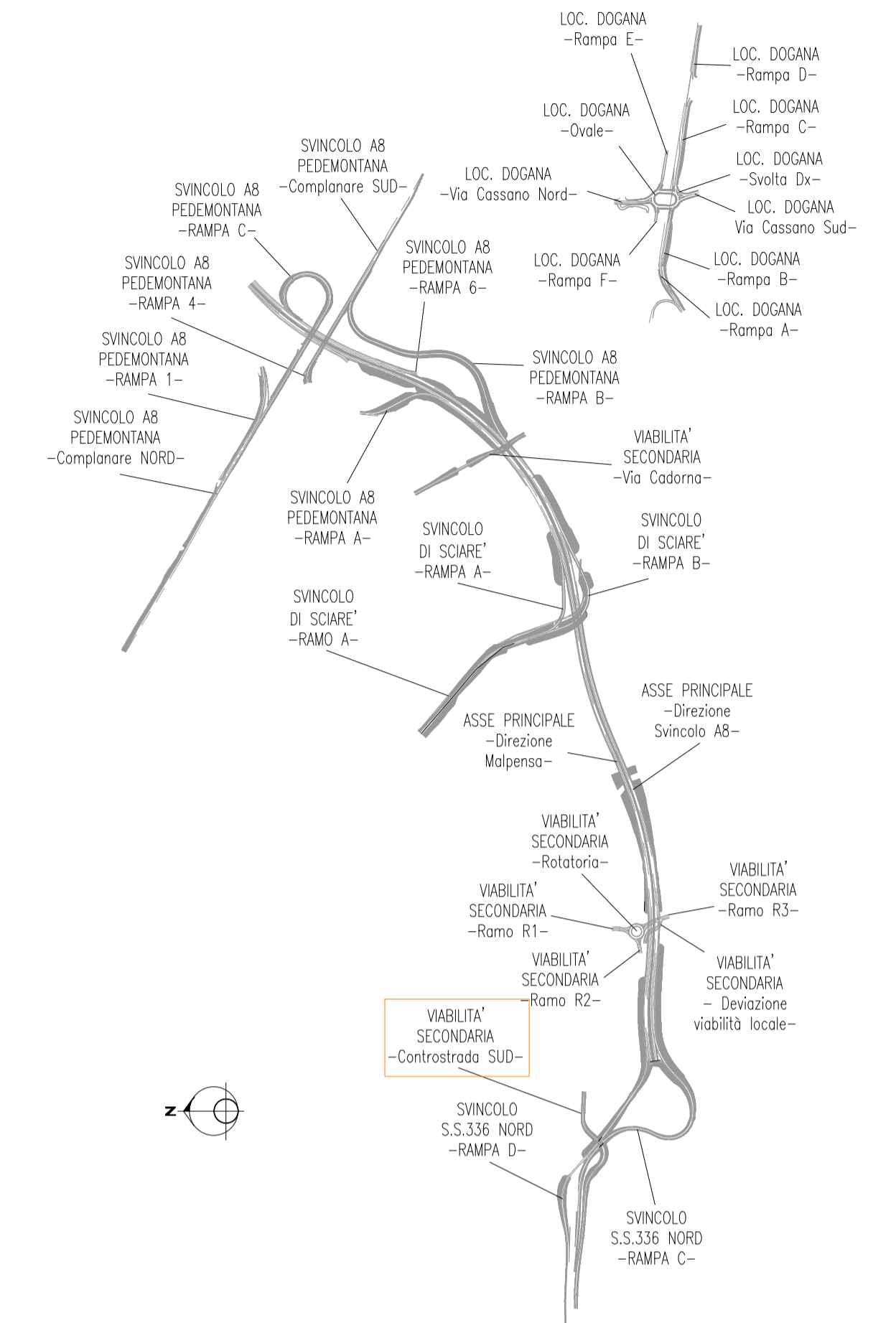


Table with 10 columns: Numero sezioni, Distanze progressive, Etmometriche, Distanze di arresto, Velocità, Progressive velocità, Andamento planimetrico, Allargamenti, Visibilità planimetrica, Progressive planimetriche, Andamento altimetrico, Visibilità altimetrica, Progressive altimetriche, Verifica visibilità. The table contains detailed data for each section along the road.

PIANTA CHIAVE



Logo for ANAS S.p.A. Gruppo FS Italiane, Direzione Progettazione e Realizzazione Lavori.

NUOVA S.S. 341 "GALLARATESE" - TRATTO DA SAMARATE A CONFINE CON LA PROVINCIA DI NOVARA - TRATTO NORD
STRALCIO FUNZIONALE DAL KM 6+500 (SVINCOLO S.S. 336 NORD) AL KM 8+844 (SVINCOLO AUTOSTRADA A8) "BRETELLA DI GALLARATE"

PROGETTO ESECUTIVO
Logos of project partners: STUDIO CORONA, ING. RENATO DEL PRETE, ECOPLAN, GG, UNING, SETAC, ARKE, DOTT. GEOL. DANILIO GALLO.

VISTO: IL RESPONSABILE DEL PROCEDIMENTO, RESPONSABILE INTEGRAZIONE DELLE PRESTAZIONI SPECIALISTICHE, IL PROGETTISTA FIRMATARIO DELLA PRESTAZIONE, GEOLOGO, COORDINATORE DELLA SICUREZZA IN FASE DI PROGETTAZIONE.

DC 107 D-PROGETTO STRADALE DC - VIABILITÀ SECONDARIA - DC-1 - CONTROSTRADA SUD Diagramma di velocità e di visibilità. Includes project code M1533, E 1801, and scale 1:2.000.

Table with 5 columns: REV., DESCRIZIONE, DATA, REDATTO, VERIFICATO, APPROVATO. It lists revision history for the project.