










LEGENDA

-  Ambito di studio
-  Area di progetto
-  Punti di monitoraggio
-  Arenarie di Pirri
-  Argille di Fangario
-  Calcarei di Cagliari, Biocalcareni
-  Calcarei di Cagliari, Calcarei massivi bianchi
-  Calcarei di Cagliari, Marne arenacee giallastre
-  Subsistema di calamosca, "Panchina Tirreniana" (Auct.)
-  Coltri eluvio-colluviali
-  Depositi alluvionali terrazzati, Ghiaie con subordinate sabbie
-  Depositi alluvionali terrazzati, Sabbie con subordinati limi ed argille
-  Depositi alluvionali, Ghiaie da grossolane a medie
-  Depositi alluvionali, Sabbie con subordinati limi ed argille
-  Depositi palustri, Limi ed argille limose talvolta ciottolose, fanghi torbosi con frammenti di molluschi
-  Depositi di spiaggia antichi
-  Depositi di spiaggia, Sabbie e ghiaie, talvolta con molluschi, etc.
-  Depositi antropici, Saline e vasche di salificazione
-  Depositi antropici, Materiali di riporto e aree bonificate
-  Depositi antropici, Manufatti antropici
-  Depositi antropici, Discariche industriali
-  Depositi antropici, Discariche per inerti
-  Depositi antropici, Discariche per rifiuti solidi urbani
-  Canali
-  Laghi



AUTORITA' PORTUALE DI CAGLIARI

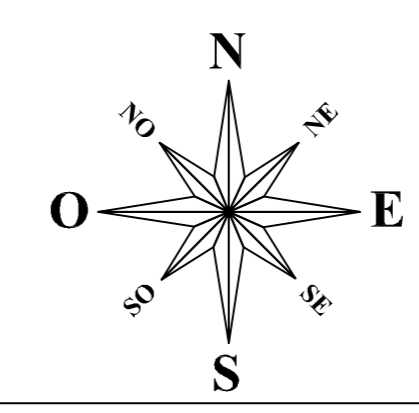


QUADRO DI RIFERIMENTO AMBIENTALE
CARTA GEOLITOLOGICA

Data: Gennaio 2012

CADC QAMB 03

Scala: 1:25.000



Elaborazione:  Ing. Francesco Ventura
Progettazione Integrata-Ambiente

