











LEGENDA

-  Area di progetto
-  Reticolo idrografico principale
-  Reticolo idrografico secondario
-  Reticolo regolato
-  Canali artificiali
-  Canali di intercettazione
-  Specchi d'acqua (stagni e saline)
-  Lagune
-  Idrovie



AUTORITA' PORTUALE DI CAGLIARI

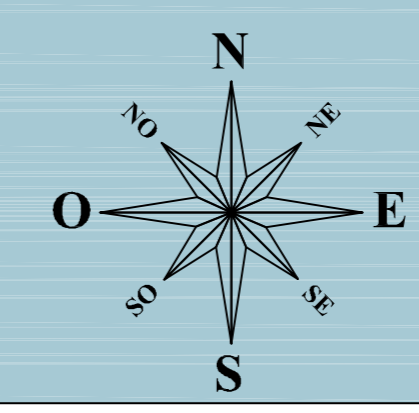


QUADRO DI RIFERIMENTO AMBIENTALE
CARTA DEI SISTEMI IDRICI

Data: Gennaio 2012

CADC QAMB 04

Scala: 1:25.000



Elaborazione: **rdp** Ing. Francesco Ventura
Progettazione Integrata-Ambiente

