
















LEGENDA

-  Ambito di studio
-  Limite unità ambientali
-  Zona delle foci fluviali
-  Vasche di evaporazione delle saline
-  Stagno di Capoterra e foce del Rio S.Lucia
-  Laguna aperta
-  Canale vasca di porto S.Pietro
-  Acquitrini da punta Coterusi a Donna Laura
-  Vasche pensili
-  Zone parastagnali
-  Area del porto canale
-  Cordone litoraneo e mare antistante
-  Vasche salanti
-  Sa Iletta e San Simone
-  Ambito urbano

A


B

C

D



AUTORITA' PORTUALE DI CAGLIARI

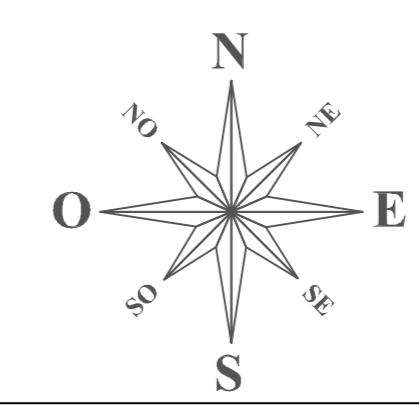


QUADRO DI RIFERIMENTO AMBIENTALE  
CARTA DELLE AREE DI INTERESSE AVIFAUNISTICO

Data: Gennaio 2012

CADC QAMB 07

Scala: 1:25.000



Elaborazione **rdp** Ing. Francesco Ventura  
Progettazione Integrata-Ambiente

