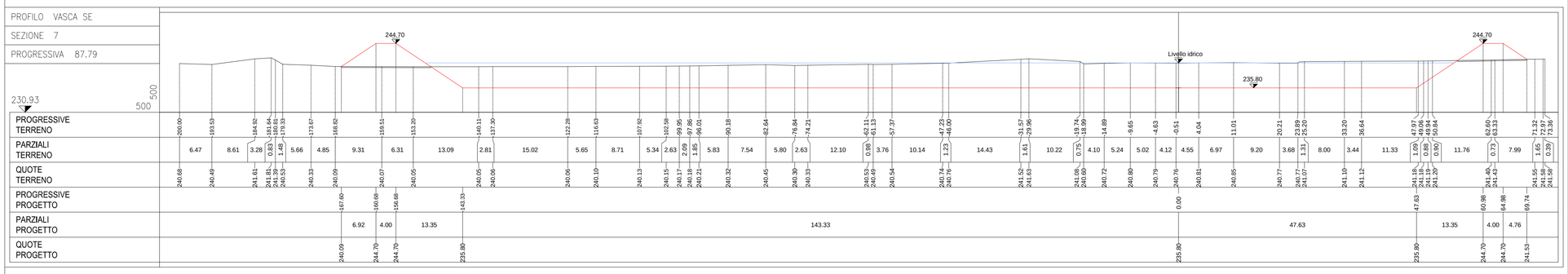

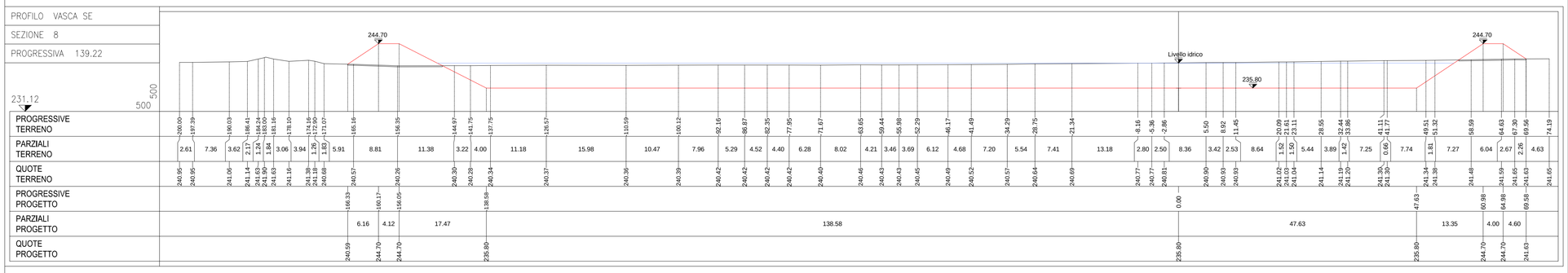

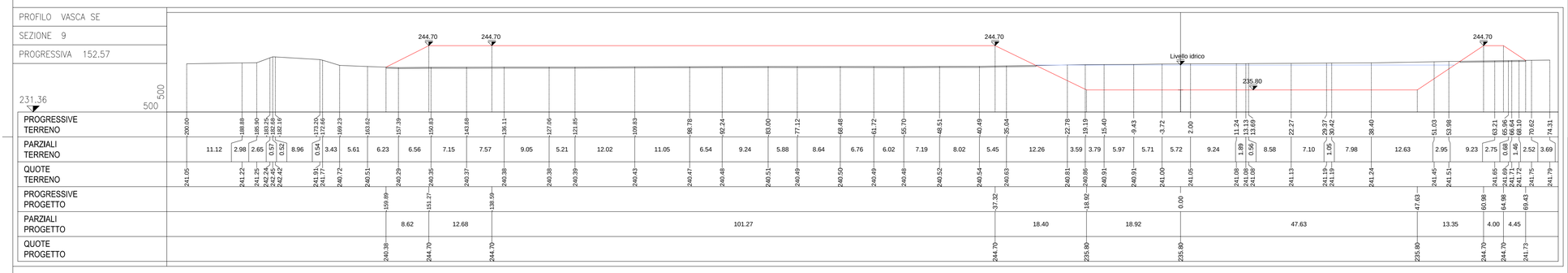

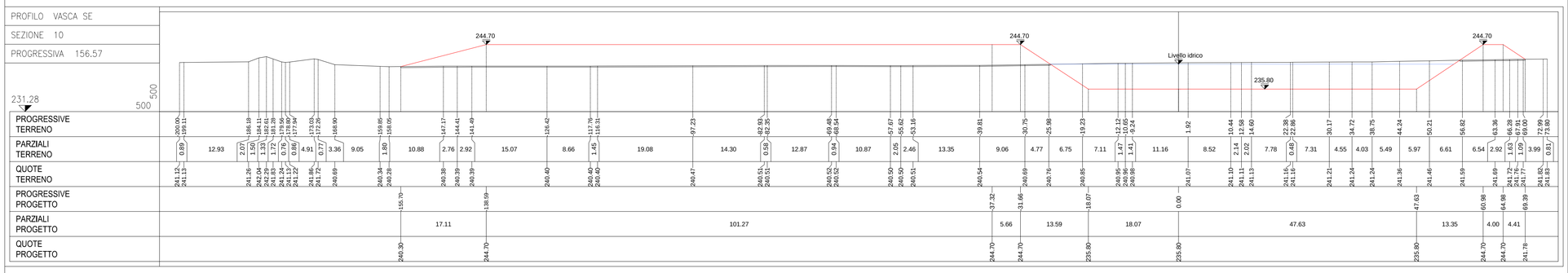



STRALCIO PLANIMETRICO CON INDICAZIONE DELLE SEZIONI A-B-C
Scala 1:2000

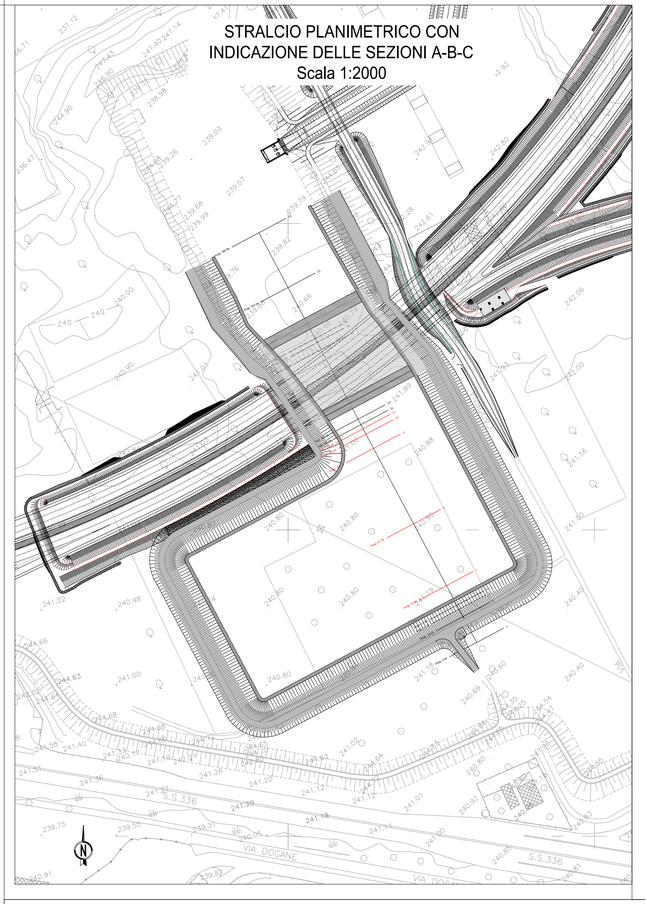

ANAS S.p.A.
Direzione Progettazione e Realizzazione Lavori

NUOVA S.S. 341 "GALLARATESE" - TRATTO DA SAMARATE A CONFINE CON LA PROVINCIA DI NOVARA - TRATTO NORD

STRALCIO FUNZIONALE DAL KM 6+500 (SVINCOLO S.S. 336 NORD) AL KM 8+844 (SVINCOLO AUTOSTRADA A8) "BRETELLA DI GALLARATE"

PROGETTO ESECUTIVO

STUDIO CORONA
Ing. Renato Vaira (Ordine degli Ingg. di Torino e Provincia n° 4663 W)
Ing. Valerio Bajetti (Ordine degli Ingg. di Roma e provincia n° A-24211)
Ing. Renato Del Prete (Ordine degli Ingg. di Bari e provincia n° 5073)
Arch. Nicoletta Frattini (Ordine degli Arch. di Torino e provincia n° A-6433)
Ing. Gabriele Incecchi (Ordine degli Ingg. di Roma e provincia n° A-21102)
Prof. Ing. Matteo Ranieri (Ordine degli Ingg. di Bari e provincia n° 1137)
Prof. Ing. Luigi Monterisi (Ordine degli Ingg. di Bari e provincia n° 1771)
Ing. Gioacchino Angarano (Ordine degli Ingg. di Bari e provincia n° 5973)
Dott. Geol. Danilo Gallo (Ordine dei Geologi della Regione Puglia n° 585)

VISTO: IL RESPONSABILE DEL PROCEDIMENTO	RESPONSABILE INTEGRAZIONE DELLE PRESTAZIONI SPECIALISTICHE	IL PROGETTISTA FIRMATARIO DELLA PRESTAZIONE	GEOLOGO	COORDINATORE DELLA SICUREZZA IN FASE DI PROGETTAZIONE
Dott. Ing. Giancarlo LUONGO	Ing. Renato DEL PRETE	Ing. Valerio BAJETTI	Prof. Ing. Geol. Luigi MONTERISI	Ing. Gaetano RANIERI

FA007

F - PROGETTO IDRAULICO

FA - RETICOLO IDROGRAFICO

Interventi all'interno delle fasce fluviali dei torrenti Rile e Tenore - Vasca di laminazione compensativa - Sezioni Trasversali - 2 di 4

CODICE PROGETTO	NOME FILE	REVISIONE	SCALA:
PROGETTO MI533 · LIV. PROG. E · N. PROG. 1801	FA007-T00ID01IDRSZ02_A.dwg	A	VARIE
	CODICE ELAB. T00ID01IDRSZ02		

REV.	DESCRIZIONE	DATA	REDATTO	VERIFICATO	APPROVATO
C					
B					
A	EMISSIONE	Maggio 2021	ING. NICOLA DEL DUCA	ING. VALERIO BAJETTI	ING. RENATO DEL PRETE